



РЕСПУБЛИКА КРЫМ
СИМФЕРОПОЛЬСКИЙ РАЙОННЫЙ СОВЕТ

20 сессия II созыва

РЕШЕНИЕ

19 июня 2020 г.

г. Симферополь

№ 218

О внесении изменений в решение 89 сессии

Симферопольского районного совета Республики Крым I созыва от 13.03.2019 № 1171 «Об утверждении правил землепользования и застройки Перовского сельского поселения Симферопольского района Республики Крым»

Рассмотрев внесенный главой администрации Симферопольского района проект решения Симферопольского районного совета Республики Крым «О внесении изменений в решение 89 сессии Симферопольского районного совета Республики Крым I созыва от 13.03.2019 № 1171 «Об утверждении правил землепользования и застройки Перовского сельского поселения Симферопольского района Республики Крым», в соответствии Градостроительным кодексом Российской Федерации, Федеральным законом от 06.10.2003 № 131-ФЗ «Об общих принципах организации местного самоуправления в Российской Федерации», на основании Устава муниципального образования Симферопольский район Республики Крым, учитывая протокол общественных обсуждений по проекту о внесении изменений в правила землепользования и застройки Перовского сельского поселения Симферопольского района Республики Крым от 29.04.2020, заключение о результатах общественных обсуждений по проекту о внесении изменений правила землепользования и застройки Перовского сельского поселения Симферопольского района Республики Крым от 29.04.2020, районный совет **решил:**

1. Внести в решение 89 сессии Симферопольского районного совета Республики Крым I созыва от 13.03.2019 № 1171 «Об утверждении правил землепользования и застройки Перовского сельского поселения Симферопольского района Республики Крым», изменения согласно приложению к настоящему решению.
2. Администрации Симферопольского района:

2.1. Разместить настоящее решение в федеральной государственной информационной системе территориального планирования в срок не превышающий десяти дней со дня вступления в силу настоящего решения.

2.2. Разместить настоящее решение на официальном Портале Правительства Республики Крым на странице Симферопольского района <http://simfmo.rk.gov.ru>, в разделе «Архитектура и Градостроительство».

2.3. В соответствии со статьей 32 Федерального закона от 13.07.2015 № 218-ФЗ «О государственной регистрации недвижимости» направить документы, необходимые для внесения сведений соответственно о границах территориальных зон в Единый государственный реестр недвижимости, в целях обеспечения внесения таких сведений в Единый государственный реестр недвижимости в срок не превышающий пять рабочих дней со дня вступления в силу настоящего решения.

2.4. Направить настоящее решение в администрацию Перовского сельского поселения Симферопольского района Республики Крым.

3. Управлению по обеспечению деятельности Симферопольского районного совета (Драница С.К.) настоящее решение обнародовать на информационном стенде администрации Симферопольского района (первый этаж административного здания Симферопольского районного совета, расположенного по адресу: ул. Павленко, 1, г. Симферополь), разместить на официальном Портале Правительства Республики Крым на странице Симферопольского района <http://simfmo.rk.gov.ru> и опубликовать в официальном печатном органе муниципального образования Симферопольский район Республики Крым газете «Сельский труженик Крыма».
4. Настоящее решение вступает в силу со дня его опубликования в газете «Сельский труженик Крыма».
5. Контроль за исполнением настоящего решения возложить на постоянную комиссию по вопросам архитектуры и градостроительной деятельности, ЖКХ, связи, торговли и инвестиционной политики (Макеев М.А.).

**Председатель
Симферопольского районного совета**

Г. Шабанова

Приложение
к решению 20 сессии
Симферопольского районного совета
Республики Крым II созыва
от 19.06.2020 № 218

Изменения в решение 89 сессии Симферопольского районного совета Республики Крым I созыва от 13.03.2019 № 1171 «Об утверждении правил землепользования и застройки Перовского сельского поселения Симферопольского района Республики Крым»

1. Внести следующие изменения в Приложение 2 к решению 89 сессии Симферопольского районного совета Республики Крым I созыва от 13.03.2019 № 1171 «Об утверждении правил землепользования и застройки Перовского сельского поселения Симферопольского района Республики Крым», «Карта градостроительного зонирования»:

1.1. Установить Подзону застройки малоэтажными жилыми домами Ж-1.1 в границах зоны Ж-1 (согласно приложению 1: «Фрагменты 1-6 карты градостроительного зонирования Перовского сельского поселения в части установления подзоны Ж-1.1 «Подзона застройки малоэтажными жилой застройки» в границах территориальной зоны Ж-1»);

1.2. Откорректировать зону размещения объектов образования и воспитания О-2 (согласно приложению 2: «Фрагмент карты градостроительного зонирования Перовского сельского поселения в части корректировки зоны размещения объектов образования и воспитания О-2»);

1.3. Установить Подзону озелененных территорий и оздоровления З-1.1 в границах зоны З-1 (согласно приложению 3: «Фрагмент карты градостроительного зонирования Перовского сельского поселения в части установления подзоны З-1.1 «Подзона озелененных территорий и оздоровления» (З-1.1) в границах территориальной зоны З-1»);

1.4. Привести в соответствие с генеральным планом Перовского сельского поселения, изменив зону сельскохозяйственных угодий (СХ-1) на зону индивидуальной жилой застройки (Ж-1) (согласно Приложению 4: «Фрагмент карты градостроительного зонирования Перовского сельского поселения в части изменения зоны сельскохозяйственных угодий (СХ-1) на зону индивидуальной жилой застройки (Ж-1), в соответствии с генеральным планом Перовского сельского поселения»).

2. Внести следующие изменения в Приложение 3 к решению 89 сессии Симферопольского районного совета Республики Крым I созыва от 13.03.2019 № 1171 «Об утверждении правил землепользования и застройки Перовского сельского поселения Симферопольского района Республики Крым», «Градостроительные регламенты»:

2.1. Добавить статьей 37.1. «Подзона застройки малоэтажными жилыми домами (Ж-1.1)» следующего содержания:

«Статья 37.1. Подзона застройки малоэтажными жилыми домами (Ж-1.1)

1. Виды разрешённого использования земельных участков и объектов капитального строительства:

Код. Основные виды разрешённого использования	Код. Условно разрешённые виды использования	Код. Вспомогательные виды использования
2.1 Для индивидуального жилищного строительства 2.1.1 Малоэтажная многоквартирная жилая застройка 2.3. Блокированная жилая застройка 8.3 Обеспечение внутреннего правопорядка 12.0 Земельные участки (территории) общего пользования	3.2 Социальное обслуживание 3.3 Бытовое обслуживание 3.5. Образование и просвещение 3.4.1 Амбулаторно-поликлиническое обслуживание 3.4.2 Стационарное медицинское обслуживание 3.10.1 Амбулаторное ветеринарное обслуживание 4.4 Магазины 4.6 Общественное питание 4.9 Служебные гаражи 4.9.1 Объекты дорожного сервиса 5.1 Спорт 13.1 Ведение огородничества	3.1 Коммунальное обслуживание 6.8 Связь

2. Предельные размеры земельных участков и параметры разрешённого строительства, реконструкции объектов капитального строительства:

2.1. Основные виды разрешенного использования

Код вида разрешенного использования земельного участка	Разрешенное использование земельных участков и виды объектов капитального строительства	Предельные (минимальные и (или) максимальные) размеры земельных участков и предельные параметры разрешенного строительства, реконструкции объектов капитального строительства
2.1	Для индивидуального жилищного строительства	<p>Размещение жилого дома (отдельно стоящего здания количеством надземных этажей не более чем три, высотой не более двадцати метров, которое состоит из комнат и помещений вспомогательного использования, предназначенных для удовлетворения гражданами бытовых и иных нужд, связанных с их проживанием в таком здании, не предназначенного для раздела на самостоятельные объекты недвижимости); выращивание сельскохозяйственных культур; размещение индивидуальных гаражей и хозяйственных построек</p> <p>Предельные размеры земельных участков:</p> <ul style="list-style-type: none"> - минимальные размеры земельных участков – 0,06 га; - максимальные размеры земельных участков – 0,25 га. <p>Допускается устанавливать размеры земельных участков меньше установленных градостроительным регламентом минимальных размеров земельных участков и больше установленных градостроительным регламентом максимальных размеров земельных участков в случае:</p> <ul style="list-style-type: none"> - формирования земельного участка (регистрации права на земельный участок) на основании документов, подтверждающих наличие ранее возникших прав на объекты недвижимого имущества и необходимых для государственной регистрации, перечень которых утверждён постановлением Совета министров Республики Крым от 11 августа 2014 г. №264; - формирования (предоставления) земельного участка на основании неисполненного решения органа местного самоуправления, органа исполнительной власти о даче разрешения на разработку проекта землеустройства по отводу земельного участка, технической документации по землеустройству относительно установления (восстановления) границ земельного участка в натуре (на местности), принятого с 14 октября 2008 года по 21 марта 2014 года, в соответствии с которым не утверждена документация по землеустройству (в случае завершения оформления права на земельный участок, начатого до вступления в силу Федерального конституционного закона, осуществляется на основании, в порядке, установленном постановлением Совета министров Республики Крым от 2 сентября 2014 г. № 313);

		<ul style="list-style-type: none"> - формирования (предоставления) земельного участка собственнику расположенного на нём здания, строения, сооружения, который невозможно сформировать с соблюдением предельных размеров, установленных настоящим регламентом; - формирования (предоставления) земельного участка (земельных участков) в соответствии с проектом межевания территории гражданину (гражданам) с расположенными на земельном участке (земельных участках) постройками, возведенными самовольно до 18 марта 2014 года, в соответствии со статьёй 22 Закона Республики Крым от 15 января 2015 г. N 66-ЗРК/2015 «О предоставлении земельных участков, находящихся в государственной или муниципальной собственности, и некоторых вопросах земельных отношений». <p>Минимальные отступы от границ земельных участков в целях определения мест допустимого размещения зданий, строений, сооружений, за пределами которых запрещено строительство зданий, строений, сооружений:</p> <ul style="list-style-type: none"> - до индивидуального жилого дома – 3 м; - в случае совпадения границ земельных участков с красными линиями улиц и проездов: до индивидуального жилого дома от красной линии улиц – 5 м, от красной линии проездов – 3 м; – в отдельных случаях в условиях сложившейся застройки допускается размещение зданий по красной линии улиц. <p>Вспомогательные строения, за исключением гаражей, размещать со стороны улиц не допускается.</p> <p>Допускается блокировка жилых домов по взаимному согласию домовладельцев при условии соблюдения противопожарных требований и действующих градостроительных нормативов.</p> <p>Предельное количество этажей жилого дома – 3 (включая мансардный этаж).</p> <p>Максимальная высота жилого дома от уровня земли до верха плоской кровли – 9,6 м, до конька скатной кровли – 13,6м.</p> <p>Максимальная этажность вспомогательных строений – 2этажа.</p> <p>Максимальная высота от уровня земли до верха нежилых зданий – 6м.</p> <p>Максимальный процент застройки в границах земельного участка – 40%.</p> <p>Максимальный коэффициент плотности застройки земельного участка – 0,8.</p>
2.1.1	Малоэтажная многоквартирная жилая застройка	<p>Размещение малоэтажных многоквартирных домов (многоквартирные дома высотой до 4 этажей, включая мансардный); обустройство спортивных и детских площадок, площадок для отдыха; размещение объектов обслуживания жилой застройки во встроенных, пристроенных и встроенно-пристроенных помещениях малоэтажного многоквартирного дома, если общая площадь таких помещений в малоэтажном многоквартирном доме не составляет более 15% общей площади помещений дома</p>

		<p>Минимальный размер земельных участков – не подлежит установлению. Максимальный размер земельных участков - не подлежит установлению;</p> <p>Минимальный отступ от красной линии улиц до зданий, строений, сооружений при осуществлении строительства – не менее 5 м; от красной линии проездов – не менее 3 м. В условиях сложившейся застройки допускается размещение объектов капитального строительства по красной линии улиц. Максимальное количество этажей – до 4, включая мансардный.</p> <p>Параметры застройки: Максимальный коэффициент застройки земельного участка (Кз) – 0,4. Максимальный коэффициент плотности застройки земельного участка (Кпз) – 0,8.</p>
2.3	Блокированная жилая застройка	<p>Размещение жилого дома, имеющего одну или несколько общих стен с соседними жилыми домами (количеством этажей не более чем три, при общем количестве совмещенных домов не более десяти и каждый из которых предназначен для проживания одной семьи, имеет общую стену (общие стены) без проемов с соседним домом или соседними домами, расположен на отдельном земельном участке и имеет выход на территорию общего пользования (жилые дома блокированной застройки); разведение декоративных и плодовых деревьев, овощных и ягодных культур; размещение индивидуальных гаражей и иных вспомогательных сооружений; обустройство спортивных и детских площадок, площадок для отдыха</p> <p>Минимальный размер земельных участков – 200 м² Максимальный размер земельных участков – не подлежит установлению. Минимальный отступ от красной линии улиц до зданий, строений, сооружений при осуществлении строительства – не менее 5 м; от красной линии проездов – не менее 3 м. Максимальное количество этажей – 3, включая мансардный этаж.</p> <p>Параметры застройки: Максимальный коэффициент застройки земельного участка (Кз) – 0,3. Максимальный коэффициент плотности застройки земельного участка (Кпз) – 0,6</p>
8.3	Обеспечение внутреннего правопорядка	<p>Размещение объектов капитального строительства, необходимых для подготовки и поддержания в готовности органов внутренних дел, Росгвардии и спасательных служб, в которых существует военизированная служба; размещение объектов гражданской обороны, за исключением объектов гражданской обороны, являющихся частями производственных зданий</p>

		<p>Минимальный размер земельного участка – не подлежит установлению; Максимальный размер земельного участка – не подлежит установлению. Минимальный отступ от красной линии улиц до зданий, строений, сооружений при осуществлении строительства – не менее 5 м; от красной линии проездов – не менее 3 м. В условиях сложившейся застройки допускается размещение объектов капитального строительства по красной линии улиц Предельная высота – 20 м;</p> <p>Параметры застройки: Максимальный коэффициент застройки земельного участка (Кз) – не подлежит установлению Максимальный коэффициент плотности застройки земельного участка (Кпз) – не подлежит установлению.</p>
12.0	Земельные участки (территории) общего пользования	<p>Земельные участки общего пользования. Содержание данного вида разрешенного использования включает в себя содержание видов разрешенного использования с кодами 12.0.1 - 12.0.2</p> <p>Размеры земельных участков – не подлежат установлению. Минимальный отступ от границ земельного участка – не подлежит установлению. Предельное количество этажей или предельная высота – не подлежит установлению.</p> <p>Параметры застройки: Максимальный процент застройки – не подлежит установлению; Коэффициент плотности застройки – не подлежит установлению;</p>

2.2. Условно-разрешенные виды использования

Код вида разрешенного использования земельного участка	Разрешенное использование земельных участков и виды объектов капитального строительства	Предельные (минимальные и (или) максимальные) размеры земельных участков и предельные параметры разрешенного строительства, реконструкции объектов капитального строительства
3.2	Социальное обслуживание	Размещение зданий, предназначенных для оказания гражданам социальной помощи. Содержание

		<p>данного вида разрешенного использования включает в себя содержание видов разрешенного использования с кодами 3.2.1 - 3.2.4</p> <p>Минимальный размер земельных участков – не подлежит установлению. Максимальный размер земельных участков - не подлежит установлению.</p> <p>Минимальный отступ от красной линии улиц до зданий, строений, сооружений при осуществлении строительства – не менее 5 м; от красной линии проездов – не менее 3 м. В условиях сложившейся застройки допускается размещение объектов капитального строительства по красной линии улиц.</p> <p>Максимальное количество этажей – 2. Параметры застройки: Максимальный коэффициент застройки земельного участка (Кз) – 0,8 Максимальный коэффициент плотности застройки земельного участка (Кпз) – 2,4</p>
3.3.	Бытовое обслуживание	<p>Размещение объектов капитального строительства, предназначенных для оказания населению или организациям бытовых услуг (мастерские мелкого ремонта, ателье, бани, парикмахерские, прачечные, химчистки, похоронные бюро)</p> <p>Минимальный размер земельных участков – не подлежит установлению. Максимальный размер земельных участков – не подлежит установлению.</p> <p>Минимальный отступ от красной линии улиц до зданий, строений, сооружений при осуществлении строительства – не менее 5 м; от красной линии проездов – не менее 3м. В условиях сложившейся застройки допускается размещение объектов капитального строительства по красной линии улиц.</p> <p>Максимальное количество этажей – 3. Максимальный коэффициент застройки земельного участка (Кз) – 0,8. Максимальный коэффициент плотности застройки земельного участка (Кпз) – 2,4.</p>
3.4.1	Амбулаторно-поликлиническое обслуживание	<p>Размещение объектов капитального строительства, предназначенных для оказания гражданам амбулаторно-поликлинической медицинской помощи (поликлиники, фельдшерские пункты, пункты здравоохранения, центры матери и ребенка, диагностические центры, молочные кухни, станции донорства крови, клинические лаборатории).</p> <p>Минимальный размер земельного участка – не подлежит установлению.</p>

		<p>Максимальный размер земельного участка – не подлежит установлению;</p> <p>Минимальный отступ от красной линии улиц до зданий, строений, сооружений при осуществлении строительства – не менее 10 м; от красной линии проездов – не менее 5 м. В условиях сложившейся застройки допускается размещение объектов капитального строительства по красной линии улиц.</p> <p>Максимальное количество этажей – 2.</p> <p>Параметры застройки: Максимальный коэффициент застройки земельного участка (Кз) – 0,8. Максимальный коэффициент плотности застройки земельного участка (Кпз) – 2,4</p>
3.4.2	Стационарное медицинское обслуживание	<p>Размещение объектов капитального строительства, предназначенных для оказания гражданам медицинской помощи в стационарах (больницы, родильные дома, диспансеры, научно-медицинские учреждения и прочие объекты, обеспечивающие оказание услуги по лечению в стационаре); размещение станций скорой помощи; размещение площадок санитарной авиации</p> <p>Минимальный размер земельного участка: <u>Интенсивное лечение с кратковременным пребыванием, при мощности:</u> до 50 коек – 210 кв.м. на одну койку; <u>Долговременное лечение, при мощности:</u> до 50 коек – 360 кв.м на 1 койку; Максимальный размер земельного участка – не подлежит установлению; Минимальный отступ от красной линии улиц до зданий, строений, сооружений при осуществлении строительства – не менее 10 м; от красной линии проездов – не менее 5 м. В условиях сложившейся застройки допускается размещение объектов капитального строительства по красной линии улиц.</p> <p>Максимальное количество этажей – 4; Параметры застройки: Максимальный коэффициент застройки земельного участка (Кз) – 0,8. Максимальный коэффициент плотности застройки земельного участка (Кпз) – 2,4.</p>
3.5	Образование и просвещение	<p>Размещение объектов капитального строительства, предназначенных для воспитания, образования и просвещения. Содержание данного вида разрешенного использования включает в себя содержание видов разрешенного использования с кодами 3.5.1 - 3.5.2</p> <p>Минимальный размер земельных участков: <u>Дошкольные образовательные организации:</u></p>

		<p>на 1 место при вместимости учреждения: до 100 мест - 44 кв.м/место; свыше 100 мест - 38 кв.м/место;</p> <p><u>Общеобразовательные организации:</u> на 1 учащегося при вместимости организации: от 40 до 400 – 55 кв.м/место; от 400 до 500 – 65 кв.м/место; от 500 до 600 – 55 кв.м/место; от 600 до 800 – 45 кв.м/место; от 800 до 1100 – 36 кв.м/место; от 1100 до 1500 – 23 кв.м/место; от 1500 до 2000 – 18 кв.м/место; свыше 2000 – 16 кв.м/место</p> <p><u>Для образовательных учреждений среднего, высшего профессионального образования:</u> Учреждения среднего профессионального образования: на 1 учащегося при вместимости учреждения: до 300 – 75 кв.м/на 1 учащегося; от 300 до 900 – 50-65 кв.м/на 1 учащегося; от 900 до 1600 – 30-40 кв.м/на 1 учащегося;</p> <p>Максимальный размер земельных участков - не подлежит установлению.</p> <p>Минимальный отступ от красной линии до зданий, строений, сооружений - 25 м при осуществлении нового строительства дошкольных образовательных и образовательных (начального общего и среднего (полного) общего образования) организаций.</p> <p>Минимальный отступ от красной линии улиц до зданий, строений, сооружений при осуществлении строительства образовательных учреждений среднего, высшего профессионального образования – не менее 10 м; от красной линии проездов – не менее 5 м. В условиях сложившейся застройки допускается размещение объектов капитального строительства по красной линии улиц.</p> <p>Максимальное количество этажей для дошкольных и общеобразовательных организаций – 3; Максимальное количество этажей для учреждений среднего, высшего профессионального образования – 4; Параметры застройки: Максимальный коэффициент застройки земельного участка (Кз) – 0,8. Максимальный коэффициент плотности застройки земельного участка (Кпз) – 2,4</p>
3.10.1	Амбулаторное ветеринарное обслуживание	<p>Размещение объектов капитального строительства, предназначенных для оказания ветеринарных услуг без содержания животных</p> <p>Минимальный размер земельных участков – не подлежит установлению.</p>

		<p>Максимальный размер земельных участков - не подлежит установлению.</p> <p>Минимальный отступ от красной линии улиц до зданий, строений, сооружений при осуществлении строительства – не менее 10 м; от красной линии проездов – не менее 5 м. В условиях сложившейся застройки допускается размещение объектов капитального строительства по красной линии улиц.</p> <p>Параметры застройки:</p> <p>Максимальное количество этажей – 2.</p> <p>Максимальный коэффициент застройки земельного участка (Кз) – 0,8.</p> <p>Максимальный коэффициент плотности застройки земельного участка (Кпз) – 2,4</p>
4.4	Магазины	<p>Размещение объектов капитального строительства, предназначенных для продажи товаров, торговая площадь которых составляет до 5000 кв. м</p> <p>Минимальный размер земельных участков: Для магазинов: до 250 кв.м торговой площади – 0,08 га на 100 кв.м. торговой площади; свыше 250 до 650 кв.м. торговой площади – 0,08 – 0,06 га на 100 кв.м. торговой площади; Максимальный размер земельных участков – не устанавливается</p> <p>Минимальный отступ от красной линии улиц до зданий, строений, сооружений при осуществлении строительства – не менее 5 м; от красной линии проездов – не менее 3 м. В условиях сложившейся застройки допускается размещение объектов капитального строительства по красной линии улиц.</p> <p>Максимальное количество этажей – 2;</p> <p>Параметры застройки:</p> <p>Максимальный коэффициент застройки земельного участка (Кз) – 0,6.</p> <p>Максимальный коэффициент плотности застройки земельного участка (Кпз) – 2,4</p>
4.6	Общественное питание	<p>Размещение объектов капитального строительства в целях устройства мест общественного питания (рестораны, кафе, столовые, закусочные, бары)</p> <p>Максимальная вместимость объектов общественного питания - 150 мест.</p> <p>Минимальный размер земельных участков: При числе мест, га на 100 мест: до 50 мест – 0,25 га; свыше 50 до 150 мест – 0,15 га; Максимальный размер земельных участков – не подлежит установлению;</p> <p>Минимальный отступ от красной линии улиц до зданий, строений, сооружений при осуществлении строительства – не менее 10 м; от красной линии проездов – не менее 5 м.</p> <p>В условиях сложившейся застройки допускается размещение объектов капитального строительства по</p>

		<p>красной линии улиц. Максимальное количество этажей – 3; Параметры застройки: Максимальный коэффициент застройки земельного участка (Кз) – 0,8. Максимальный коэффициент плотности застройки земельного участка (Кпз) – 2,4</p>
4.9	Служебные гаражи	<p>Размещение постоянных или временных гаражей, стоянок для хранения служебного автотранспорта, используемого в целях осуществления видов деятельности, предусмотренных видами разрешенного использования с кодами 3.0, 4.0, а также для стоянки и хранения транспортных средств общего пользования, в том числе в депо</p> <p>Минимальный размер земельных участков - по СП 42.13330.2016 (приложение И). Максимальный размер земельных участков - не подлежит установлению; Минимальный отступ от красной линии улиц до зданий, строений, сооружений при осуществлении строительства – не менее 10 м; от красной линии проездов – не менее 5 м. В условиях сложившейся застройки допускается размещение объектов капитального строительства по красной линии улиц Максимальное количество этажей – 1; Максимальное количество этажей многоярусных гаражей (парковок) – 4; Параметры застройки: Максимальный коэффициент застройки земельного участка (Кз) – не подлежит установлению Максимальный коэффициент плотности застройки земельного участка (Кпз) – не подлежит установлению.</p>
4.9.1	Объекты дорожного сервиса	<p>Размещение зданий и сооружений дорожного сервиса. Содержание данного вида разрешенного использования включает в себя содержание видов разрешенного использования с кодами 4.9.1.1 - 4.9.1.4</p> <p>Максимальное количество колонок на АЗС – 5. Максимальное количество технологических постов для СТО – 3.</p> <p>Минимальный размер земельных участков: Для АЗС минимальный размер: на 2 колонки – 0,1 га; на 5 колонок – 0,2 га; Для СТО минимальный размер: на 5 технологических постов – 0,5 га; В иных случаях минимальный размер земельных участков - не подлежит установлению;</p>

		<p>Максимальный размер земельных участков - не подлежит установлению;</p> <p>Допускается размещать объекты с санитарно-защитной зоной не более 50 м в отдельно стоящих зданиях</p> <p>Минимальный отступ от красной линии улиц до зданий, строений, сооружений при осуществлении строительства – не менее 10 м; от красной линии проездов – не менее 5 м. В условиях сложившейся застройки допускается размещение объектов капитального строительства по красной линии улиц.</p> <p>Максимальное количество этажей – 2.</p> <p>Параметры застройки:</p> <p>Максимальный коэффициент застройки земельного участка (Кз) – 0,6.</p> <p>Максимальный коэффициент плотности застройки земельного участка (Кпз) – 1,8.</p>
5.1	Спорт	<p>Размещение зданий и сооружений для занятия спортом. Содержание данного вида разрешенного использования включает в себя содержание видов разрешенного использования с кодами 5.1.1 - 5.1.7</p> <p>Минимальный размер земельных участков - по СП 42.13330.2016 (приложение Д).</p> <p>Максимальный размер земельных участков - не подлежит установлению; Минимальный отступ от красной линии улиц до зданий, строений, сооружений при осуществлении строительства – не менее 10 м; от красной линии проездов – не менее 5 м. В условиях сложившейся застройки допускается размещение объектов капитального строительства по красной линии улиц</p> <p>Максимальное количество этажей – 4; Параметры застройки:</p> <p>Максимальный коэффициент застройки земельного участка (Кз) – 0,8 Максимальный коэффициент плотности застройки земельного участка (Кпз) – 2,4</p>
13.1	Ведение огородничества	<p>Осуществление отдыха и (или) выращивания гражданами для собственных нужд сельскохозяйственных культур; размещение хозяйственных построек, не являющихся объектами недвижимости, предназначенных для хранения инвентаря и урожая сельскохозяйственных культур</p> <p>Минимальный размер земельных участков – 0,06 га;</p> <p>Максимальный размер земельных участков – 0,2 га.</p> <p>Параметры застройки:</p> <p>Максимальный коэффициент застройки земельного участка (Кз) – не подлежит установлению;</p> <p>Максимальный коэффициент плотности застройки земельного участка (Кпз) – не подлежит установлению.</p>

2.3. Вспомогательные виды разрешенного использования

Код вида разрешенного использования земельного участка	Разрешенное использование земельных участков и виды объектов капитального строительства	Предельные (минимальные и (или) максимальные размеры земельных участков и предельные параметры разрешенного строительства, реконструкции объектов капитального строительства
3.1	Коммунальное обслуживание	<p>Размещение зданий и сооружений в целях обеспечения физических и юридических лиц коммунальными услугами. Содержание данного вида разрешенного использования включает в себя содержание видов разрешенного использования с <u>кодами 3.1.1 - 3.1.2</u></p> <p>Минимальные размеры земельных участков на объекты: Для котельных – не подлежит установлению; Для насосных станций – не подлежит установлению; Для телефонных станций – не подлежит установлению; Для гаражей и мастерских для обслуживания уборочной и аварийной техники – 300 кв.м; Для автостоянок не подлежит установлению; Для зданий или помещений, предназначенных для приема физических и юридических лиц в связи с предоставлением им коммунальных услуг– 400 кв.м; Для трансформаторных подстанций - не подлежит установлению; Для тепловых пунктов – не подлежит установлению; Для газораспределительных пунктов – не подлежит установлению;</p> <p>Максимальные размеры земельных участков на вышеуказанные объекты - не подлежит установлению;</p> <p>Максимальное количество этажей – не подлежит установлению.</p> <p>Параметры застройки: Максимальный коэффициент застройки земельного участка (Кз) – не подлежит установлению; Максимальный коэффициент плотности застройки земельного участка (Кпз) – не подлежит установлению.</p>

6.8	Связь	<p>Размещение объектов связи, радиовещания, телевидения, включая воздушные радиорелейные, надземные и подземные кабельные линии связи, линии радиофикации, антенные поля, усилительные пункты на кабельных линиях связи, инфраструктуру спутниковой связи и телерадиовещания, за исключением объектов связи, размещение которых предусмотрено содержанием видов разрешенного использования с <u>кодами 3.1.1, 3.2.3</u></p> <p>Минимальный размер земельного участка – не подлежит установлению; Максимальный размер земельного участка – не подлежит установлению;</p> <p>Отступ от границ земельного участка: - для линейных объектов – не подлежит установлению; - для иных объектов капитального строительства: минимальный отступ от красной линии улиц до зданий, строений, сооружений при осуществлении строительства – не менее 5 м; от красной линии проездов – не менее 3 м. В условиях сложившейся застройки допускается размещение объектов капитального строительства по красной линии улиц. Предельная высота – 30 м;</p> <p>Параметры застройки: Максимальный коэффициент застройки земельного участка (Кз) – 0,6 Максимальный коэффициент плотности застройки земельного участка (Кпз) – 1,8</p>
-----	-------	--

Примечание:

1. Ограничения использования земельных участков и объектов капитального строительства, находящихся в подзоне Ж-1.1 и расположенных в границах зон с особыми условиями использования территории, устанавливаются в соответствии со статьями Части V настоящих Правил.
2. В случае отсутствия установленных красных линий, минимальные отступы до зданий и сооружений при осуществлении строительства применять от границ участка смежных с территориями общего пользования.»

2.2. В статью 38 «Зона застройки малоэтажными жилыми домами» (Ж-2) внести следующие изменения:

2.2.1. В пункт 1 «Виды разрешённого использования земельных участков и объектов капитального строительства» внести следующие изменения:

2.2.1.1. В столбце 2 Таблицы (Код. Условно-разрешенные виды разрешенного использования) исключить код 2.1 «Для индивидуального жилищного строительства».

2.2.1.2. В столбце 1 Таблицы (Код. Основные виды разрешенного использования) дополнить следующими кодами:

1) 2.1 Для индивидуального жилищного строительства.

2) 3.6.1 Объекты культурно-досуговой деятельности.

2.2.2. В пункте 2 «Предельные размеры земельных участков и параметры разрешённого строительства, реконструкции объектов капитального строительства» внести следующие изменения:

2.2.2.1. Таблицу «Основные виды разрешенного использования» дополнить строками следующего содержания:

2.1	Для индивидуального жилищного строительства	<p>Размещение жилого дома (отдельно стоящего здания количеством надземных этажей не более чем три, высотой не более двадцати метров, которое состоит из комнат и помещений вспомогательного использования, предназначенных для удовлетворения гражданами бытовых и иных нужд, связанных с их проживанием в таком здании, не предназначенного для раздела на самостоятельные объекты недвижимости); выращивание сельскохозяйственных культур; размещение индивидуальных гаражей и хозяйственных построек</p> <p>Предельные размеры земельных участков:</p> <ul style="list-style-type: none"> - минимальные размеры земельных участков – 0,06 га; - максимальные размеры земельных участков – 0,25 га. <p>Допускается устанавливать размеры земельных участков меньше установленных градостроительным регламентом минимальных размеров земельных участков и больше установленных градостроительным регламентом максимальных размеров земельных участков в случае:</p> <ul style="list-style-type: none"> - формирования земельного участка (регистрации права на земельный участок) на основании документов, подтверждающих наличие ранее возникших прав на объекты недвижимого имущества и необходимых для государственной регистрации, перечень которых утверждён постановлением Совета министров Республики Крым от 11 августа 2014 г. №264; - формирования (предоставления) земельного участка на основании неисполненного решения органа местного самоуправления, органа исполнительной власти о даче разрешения на
-----	---	---

	<p>разработку проекта землеустройства по отводу земельного участка, технической документации по землеустройству относительно установления (восстановления) границ земельного участка в натуре (на местности), принятого с 14 октября 2008 года по 21 марта 2014 года, в соответствии с которым не утверждена документация по землеустройству (в случае завершения оформления права на земельный участок, начатого до вступления в силу Федерального конституционного закона, осуществляется на основании, в порядке, установленном постановлением Совета министров Республики Крым от 2 сентября 2014 г. № 313);</p> <ul style="list-style-type: none"> - формирования (предоставления) земельного участка собственнику расположенного на нём здания, строения, сооружения, который невозможно сформировать с соблюдением предельных размеров, установленных настоящим регламентом; - формирования (предоставления) земельного участка (земельных участков) в соответствии с проектом межевания территории гражданину (гражданам) с расположенными на земельном участке (земельных участках) постройками, возведенными самовольно до 18 марта 2014 года, в соответствии со статьёй 22 Закона Республики Крым от 15 января 2015 г. N 66-ЗРК/2015 «О предоставлении земельных участков, находящихся в государственной или муниципальной собственности, и некоторых вопросах земельных отношений». <p>Минимальные отступы от границ земельных участков в целях определения мест допустимого размещения зданий, строений, сооружений, за пределами которых запрещено строительство зданий, строений, сооружений:</p> <ul style="list-style-type: none"> - до индивидуального жилого дома – 3 м; - в случае совпадения границ земельных участков с красными линиями улиц и проездов: до индивидуального жилого дома от красной линии улиц – 5 м, от красной линии проездов – 3 м; – в отдельных случаях в условиях сложившейся застройки допускается размещение зданий по красной линии улиц. <p>Вспомогательные строения, за исключением гаражей, размещать со стороны улиц не допускается.</p> <p>Допускается блокировка жилых домов по взаимному согласию домовладельцев при условии соблюдения противопожарных требований и действующих градостроительных нормативов.</p> <p>Предельное количество этажей жилого дома – 3 (включая мансардный этаж).</p> <p>Максимальная высота жилого дома от уровня земли до верха плоской кровли – 9,6 м, до конька скатной кровли – 13,6м.</p> <p>Максимальная этажность вспомогательных строений – 2 этажа.</p> <p>Максимальная высота от уровня земли до верха нежилых зданий – 6м.</p> <p>Максимальный процент застройки в границах земельного участка – 40%.</p>
--	--

		Максимальный коэффициент плотности застройки земельного участка – 0,8.
3.6.1	Объекты культурно-досуговой деятельности	<p>Размещение зданий, предназначенных для размещения музеев, выставочных залов, художественных галерей, домов культуры, библиотек, кинотеатров и кинозалов, театров, филармоний, концертных залов, планетариев</p> <p>Минимальный размер земельных участков - по СП 42.13330.2016 (приложение Д). Максимальный размер земельных участков - не подлежит установлению. Минимальный отступ от красной линии улиц до зданий, строений, сооружений при осуществлении строительства – не менее 10 м; от красной линии проездов – не менее 5 м. В условиях сложившейся застройки допускается размещение объектов капитального строения по красной линии улиц. Максимальное количество этажей – 4.</p> <p>Параметры застройки: Максимальный коэффициент застройки земельного участка (Кз) – 0,8 Максимальный коэффициент плотности застройки земельного участка (Кпз) – 2,4</p>

2.2.2.2. В таблице «Условно-разрешенные виды разрешенного использования» исключить строку с кодом 2.1.

2.3. В статью 42 «Зона делового, общественного и коммерческого назначения» (О-1) внести следующие изменения:

2.3.1. В пункте 1 «Виды разрешенного использования земельных участков и объектов капитального строительства» столбец 1 (Код. Основные виды разрешенного использования) таблицы дополнить следующим кодом:

«2.1.1 Малоэтажная многоквартирная жилая застройка»

2.3.2. В пункте 2 «Предельные размеры земельных участков и параметры разрешённого строительства, реконструкции объектов капитального строительства» таблицу «Основные виды разрешенного использования» дополнить строкой следующего содержания:

2.1.1	Малоэтажная многоквартирная жилая застройка	Размещение малоэтажных многоквартирных домов (многоквартирные дома высотой до 4 этажей, включая мансардный); обустройство спортивных и детских площадок, площадок для отдыха; размещение объектов обслуживания жилой застройки во встроенных, пристроенных и встроенно-пристроенных помещениях малоэтажного многоквартирного дома, если общая площадь таких помещений в малоэтажном многоквартирном доме не составляет более 15% общей площади
-------	---	--

		<p>помещений дома</p> <p>Минимальный размер земельных участков – не подлежит установлению. Максимальный размер земельных участков - не подлежит установлению;</p> <p>Минимальный отступ от красной линии улиц до зданий, строений, сооружений при осуществлении строительства – не менее 5 м; от красной линии проездов – не менее 3 м. В условиях сложившейся застройки допускается размещение объектов капитального строительства по красной линии улиц. Максимальное количество этажей – до 4, включая мансардный.</p> <p>Параметры застройки: Максимальный коэффициент застройки земельного участка (Кз) – 0,4. Максимальный коэффициент плотности застройки земельного участка (Кпз) – 0,8.</p>
--	--	--

2.4. В статью 43 «Зона размещения объектов образования и воспитания» (О-2) внести следующие изменения:

2.4.1. В пункте «Виды разрешенного использования земельных участков и объектов капитального строительства» столбец 1 (Код. Основные виды разрешенного использования) таблицы дополнить следующим кодом:

«9.3. Историко-культурная деятельность»

2.4.2. В пункте «Предельные размеры земельных участков и параметры разрешённого строительства, реконструкции объектов капитального строительства» таблицу «Основные виды разрешенного использования» дополнить строкой следующего содержания:

9.3	Историко-культурная деятельность	<p>Сохранение и изучение объектов культурного наследия народов Российской Федерации (памятников истории и культуры), в том числе: объектов археологического наследия, достопримечательных мест, мест бытования исторических промыслов, производств и ремесел, исторических поселений, недействующих военных и гражданских захоронений, объектов культурного наследия, хозяйственная деятельность, являющаяся историческим промыслом или ремеслом, а также хозяйственная деятельность, обеспечивающая познавательный туризм</p> <p>Минимальный размер земельного участка – не подлежит установлению. Максимальный размер земельного участка – не подлежит установлению.</p> <p>Параметры застройки:</p>
-----	----------------------------------	--

		Максимальный коэффициент застройки земельного участка (Кз) – не подлежит установлению. Максимальный коэффициент плотности застройки земельного участка (Кпз) – не подлежит установлению.
--	--	---

2.5. В статью 44 «Зона размещения объектов здравоохранения» (О-3) внести следующие изменения:

2.5.1. В пункте 1 «Виды разрешенного использования земельных участков и объектов капитального строительства» столбец 2 (Код. Условно разрешенные виды использования) таблицы дополнить следующим кодом:

«4.4. Магазины»

2.5.2. В пункте 2 «Предельные размеры земельных участков и параметры разрешённого строительства, реконструкции объектов капитального строительства» таблицу «Условно-разрешенные виды использования» дополнить строкой следующего содержания:

4.4	Магазины	<p>Размещение объектов капитального строительства, предназначенных для продажи товаров, торговая площадь которых составляет до 5000 кв.м</p> <p>Минимальный размер земельных участков: Для магазинов: до 250 кв.м торговой площади – 0,08 га на 100 кв.м. торговой площади; свыше 250 до 650 кв.м. торговой площади – 0,08 – 0,06 га на 100 кв.м. торговой площади. Максимальный размер земельных участков – не устанавливается</p> <p>Минимальный отступ от красной линии улиц до зданий, строений, сооружений при осуществлении строительства – не менее 5 м; от красной линии проездов – не менее 3 м. В условиях сложившейся застройки допускается размещение объектов капитального строения по красной линии улиц.</p> <p>Максимальное количество этажей – 2.</p> <p>Параметры застройки: Максимальный коэффициент застройки земельного участка (Кз) – 0,6. Максимальный коэффициент плотности застройки земельного участка (Кпз) – 2,4.</p>
-----	----------	---

2.6. В статью 49 «Зона инженерной инфраструктуры» (И) внести следующие изменения:

2.6.1. В пункте 1 «Виды разрешенного использования земельных участков и объектов капитального строительства» столбец 1 (Код. Основные виды разрешенного использования) таблицы дополнить следующим кодом:

«7.4. Воздушный транспорт»

2.6.2. В пункте 2 «Предельные размеры земельных участков и параметры разрешённого строительства, реконструкции объектов капитального строительства» таблицу «Основные виды разрешенного использования» дополнить строкой следующего содержания:

7.4	Воздушный транспорт	<p>Размещение аэродромов, вертолетных площадок (вертодромов), обустройство мест для приводнения и причаливания гидросамолетов, размещение радиотехнического обеспечения полетов и прочих объектов, необходимых для взлета и приземления (приводнения) воздушных судов, размещение аэропортов (аэровокзалов) и иных объектов, необходимых для посадки и высадки пассажиров и их сопутствующего обслуживания и обеспечения их безопасности, а также размещение объектов, необходимых для погрузки, разгрузки и хранения грузов, перемещаемых воздушным путем; размещение объектов, предназначенных для технического обслуживания и ремонта воздушных судов</p> <p>Предельные размеры земельных участков:</p> <ul style="list-style-type: none"> - минимальные размеры земельных участков – не подлежат установлению; - максимальные размеры земельных участков – не подлежат установлению. <p>Минимальные отступы от границ земельных участков в целях определения мест допустимого размещения зданий, строений, сооружений, за пределами которых запрещено строительство зданий, строений, сооружений – не подлежат установлению.</p> <p>Предельная высота зданий, строений, сооружений – не подлежат установлению.</p> <p>Максимальный процент застройки и плотности застройки в границах земельного участка – не подлежит установлению.</p>
-----	---------------------	--

2.7. Добавить статьёй 50.1 следующего содержания:

«Статья 50.1 Подзона озелененных территорий и оздоровления (З-1.1).

1. Виды разрешённого использования земельных участков и объектов капитального строительства:

Код. Основные виды разрешённого использования	Код. Условно разрешённые виды использования	Код. Вспомогательные виды использования
12.0 Земельные участки (территории) общего пользования	5.1 Спорт	

2. Предельные размеры земельных участков и параметры разрешённого строительства, реконструкции объектов капитального строительства:

2.1. Основные виды разрешенного использования

Код вида разрешенного использования земельного участка	Разрешенное использование земельных участков и виды объектов капитального строительства	Предельные (минимальные и (или) максимальные) размеры земельных участков и предельные параметры разрешенного строительства, реконструкции объектов капитального строительства
12.0	Земельные участки (территории) общего пользования	<p>Земельные участки общего пользования. Содержание данного вида разрешенного использования включает в себя содержание видов разрешенного использования с кодами 12.0.1 - 12.0.2</p> <p>Размеры земельных участков – не подлежат установлению.</p> <p>Минимальный отступ от границ земельного участка – не подлежит установлению. Предельное количество этажей или предельная высота – не подлежит установлению.</p> <p>Параметры застройки:</p> <p>Максимальный коэффициент застройки земельного участка (Кз) – не подлежит установлению</p> <p>Максимальный коэффициент плотности застройки земельного участка (Кпз) – не подлежит установлению</p>

2.2. Условно-разрешенные виды использования

Код вида разрешенного использования земельного участка	Разрешенное использование земельных участков и виды объектов капитального строительства	Предельные (минимальные и (или) максимальные) размеры земельных участков и предельные параметры разрешенного строительства, реконструкции объектов капитального строительства
5.1	Спорт	<p>Размещение зданий и сооружений для занятия спортом. Содержание данного вида разрешенного использования включает в себя содержание видов разрешенного использования с кодами 5.1.1 - 5.1.7</p> <p>Минимальный размер земельных участков - по СП 42.13330.2016 (приложение Д). Максимальный размер земельных участков - не подлежит установлению.</p> <p>Минимальный отступ от красной линии улиц до зданий, строений, сооружений при осуществлении строительства – не менее 10 м; от красной линии проездов – не менее 5 м. В условиях сложившейся застройки допускается размещение объектов капитального строительства по красной линии улиц. Максимальное количество этажей – 4.</p> <p>Параметры застройки: Максимальный коэффициент застройки земельного участка (Кз) – 0,8. Максимальный коэффициент плотности застройки земельного участка (Кпз) – 2,4</p>

2.8. Внести следующие изменения в пункт 2 статьи 60, изложив строку 13.2 Таблицы «Основные виды разрешённого использования» в следующей редакции:

13.2.	Ведение садоводства	<p>Осуществление отдыха и (или) выращивания гражданами для собственных нужд сельскохозяйственных культур; размещение для собственных нужд садового дома, жилого дома, указанного в описании вида разрешенного использования с кодом 2.1, хозяйственных построек и гаражей.</p> <p>1. Предельные размеры земельных участков: - минимальные размеры земельных участков – 0,06 га; - максимальные размеры земельных участков – 0,12 га.</p> <p>2. Допускается устанавливать размеры земельных участков меньше установленных градостроительным</p>
-------	---------------------	--

		<p>регламентом минимальных размеров земельных участков и больше установленных градостроительным регламентом максимальных размеров земельных участков в случае:</p> <p>2.1. Формирования земельного участка (регистрации права на земельный участок) на основании документов, подтверждающих наличие ранее возникших прав на объекты недвижимого имущества и необходимых для государственной регистрации, перечень которых утверждён постановлением Совета министров Республики Крым от 11 августа 2014 г. № 264;</p> <p>2.2. Формирования (предоставления) земельного участка на основании неисполненного решения органа местного самоуправления, органа исполнительной власти о даче разрешения на разработку проекта землеустройства по отводу земельного участка, технической документации по землеустройству относительно установления (восстановления) границ земельного участка в натуре (на местности), принятого с 14 октября 2008 года по 21 марта 2014 года, в соответствии с которым не утверждена документация по землеустройству (в случае завершения оформления права на земельный участок, начатого до вступления в силу Федерального конституционного закона, осуществляется на основании, в порядке, установленном постановлением Совета министров Республики Крым от 2 сентября 2014 г. № 313);</p> <p>2.3. Формирования (предоставления) земельного участка собственнику расположенного на нём здания, строения, сооружения, который невозможно сформировать с соблюдением предельных размеров, установленных настоящим регламентом;</p> <p>2.4. Формирования (предоставления) земельного участка (земельных участков) в соответствии с проектом межевания территории садоводческого, огороднического или дачного некоммерческого объединения граждан, зарегистрированного после вступления в силу Федерального конституционного закона «О принятии в Российскую Федерацию Республики Крым и образовании в составе Российской Федерации новых субъектов – Республики Крым и города федерального значения Севастополя» в соответствии с законодательством Российской Федерации гражданами, осуществляющими ведение садоводства, огородничества или дачного хозяйства до вступления в силу Федерального конституционного закона «О принятии в Российскую Федерацию Республики Крым и образовании в составе Российской Федерации новых субъектов – Республики Крым и города федерального значения Севастополя»;</p> <p>2.5. Формирования и предварительного согласования предоставления земельного участка юридическим лицам, в соответствии со статьёй 39.15 Земельного кодекса Российской Федерации, созданным согласно требованиям Федерального закона от 29.07.2017 № 217-ФЗ «О ведении гражданами садоводства и огородничества для собственных нужд и о внесении изменений в отдельные законодательные акты Российской Федерации»;</p> <p>2.6. Предельный размер земельного участка, находящегося в государственной или муниципальной собственности, образуемый на основании схемы расположения земельного участка для предоставления членами садоводческого или огороднического некоммерческого товарищества, устанавливается в соответствии с требованиями частей 6,7 статьи 39.10 Земельного кодекса Российской Федерации».</p>
--	--	---

		<p>3. Минимальные отступы от границ земельных участков в целях определения мест допустимого размещения зданий, строений, сооружений, за пределами которых запрещено строительство зданий, строений, сооружений – 3м;</p> <p>- в случае совпадения границ земельных участков с красными линиями улиц – 5 м;</p> <p>- в отдельных случаях в условиях сложившейся застройки допускается размещение зданий по красной линии улиц.</p> <p>4. Вспомогательные строения, за исключением гаражей, размещать со стороны улиц не допускается.</p> <p>5. Предельное количество этажей зданий, строений, сооружений – 3.</p> <p>6. Предельная высота садового дома от уровня земли до верха плоской кровли – 9,6 м, до конька скатной кровли – 13,6м.</p> <p>7. Максимальная этажность вспомогательных строений – 3 этажа.</p> <p>8. Максимальная высота от уровня земли до верха нежилых зданий – 3 м.</p> <p>9. Максимальный процент застройки в границах земельного участка – 20%.</p> <p>10. Максимальный коэффициент плотности застройки земельного участка – 0,4.</p>
--	--	---

**Начальник управления
архитектуры и градостроительства
администрации Симферопольского района**

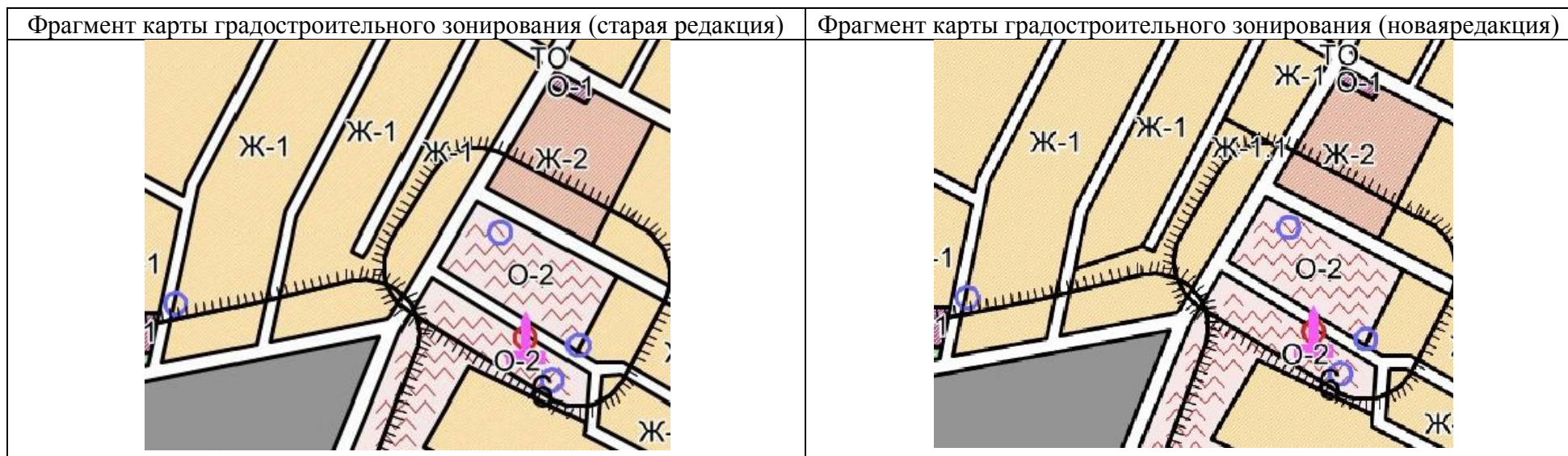
Р.С. Руцак

Приложение 1

к Изменениям в решение 89 сессии Симферопольского районного совета РК I созыва от 13.03.2019 № 1171 «Об утверждении правил землепользования и застройки Перовского сельского поселения Симферопольского района РК (внесены решением 20 сессии Симферопольского районного совета РК II созыва от 19 июня 2020 г. № 218)

**Фрагмент 1 карты градостроительного зонирования Перовского сельского поселения
в части установления подзоны Ж-1.1 «Подзона застройки малоэтажными жилыми домами»
в границах территориальной зоны Ж-1**

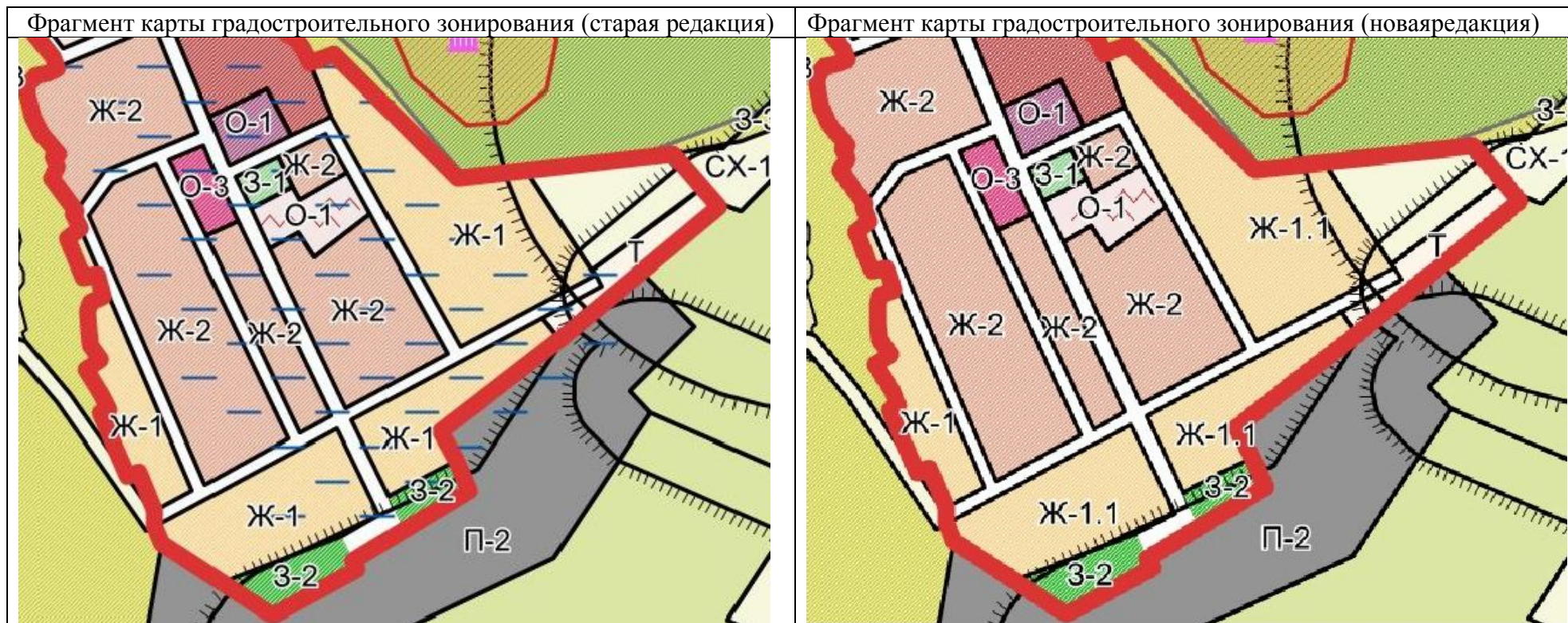
(в границах территориальной зоны Ж-1 в районе улицы Урожайная, 2, 4, 6, 8, 10 с. Константиновка)



Начальник управления архитектуры и градостроительства администрации

Р.С. Руцак

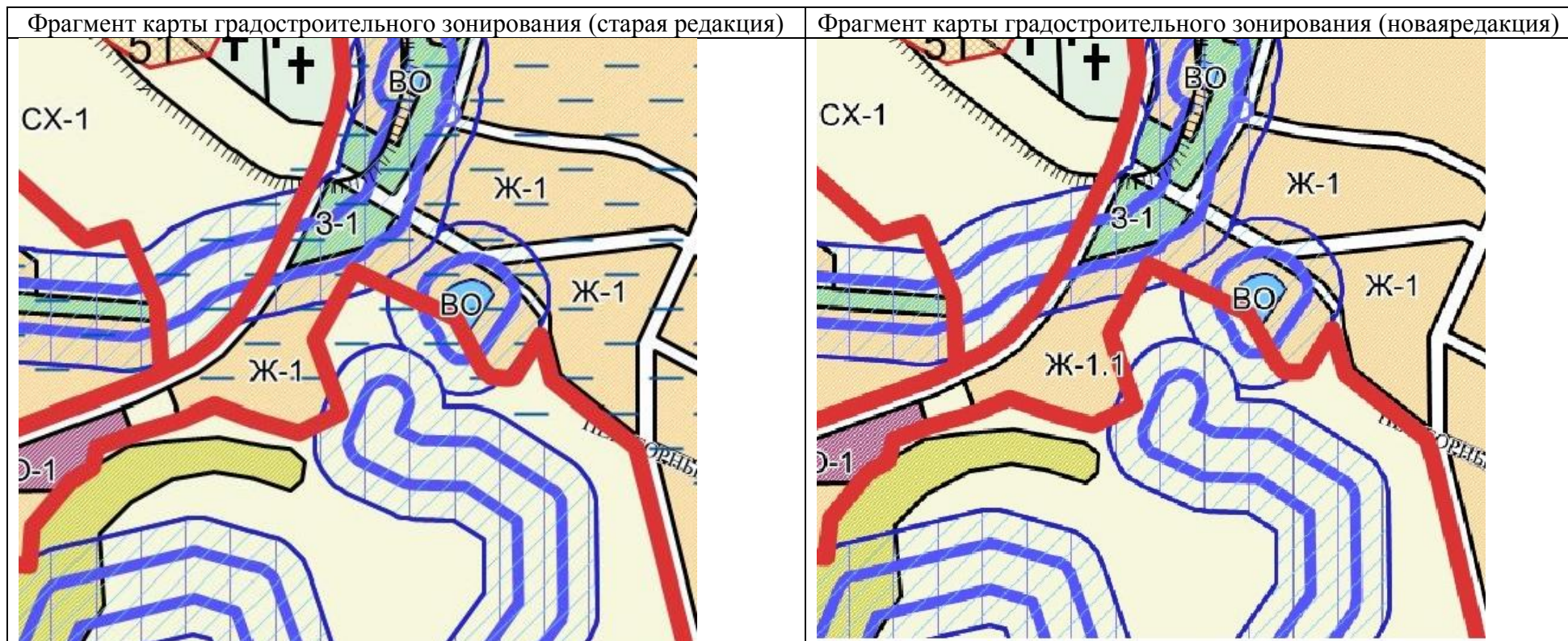
**Фрагмент 2 карты градостроительного зонирования Перовского сельского поселения
в части установления подзоны Ж-1.1 «Подзона застройки малоэтажными жилыми домами»
в границах территориальной зоны Ж-1
(в границах территориальной зоны Ж-1 в районе улицы Парковая, 1, 2; ул. Победы, 2 с. Залесье)**



Начальник управления архитектуры и градостроительства администрации

Р.С. Руцак

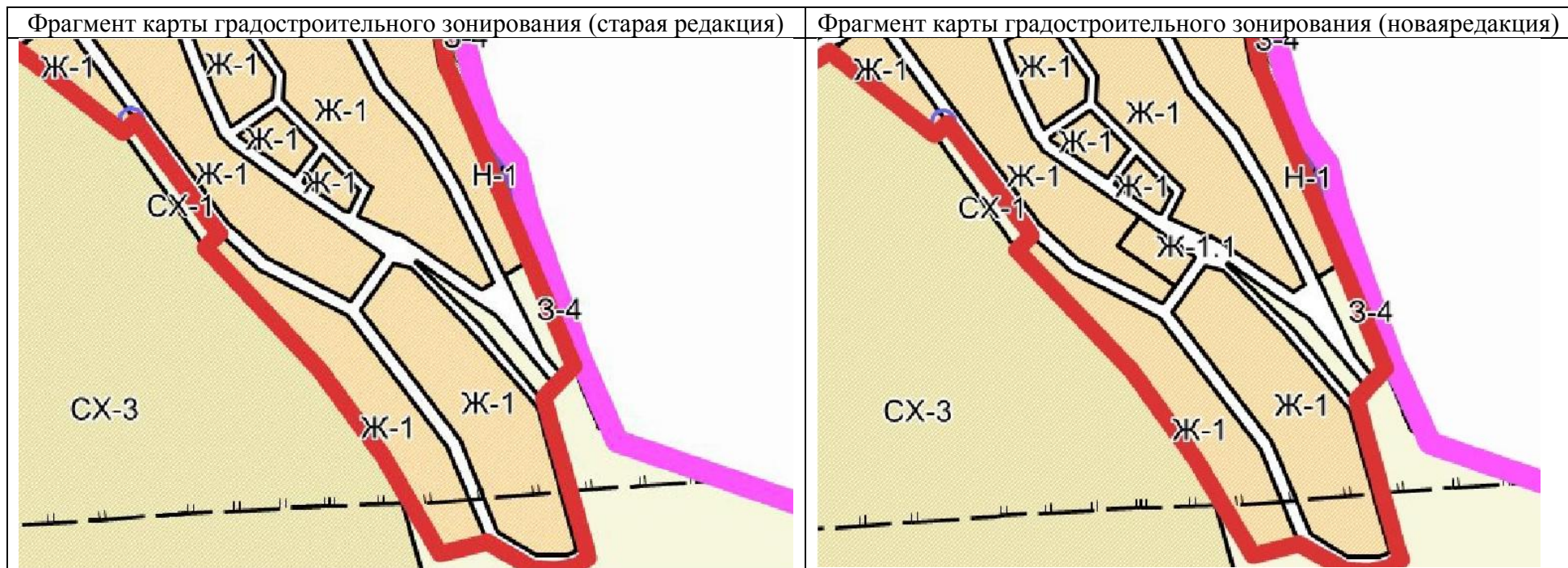
**Фрагмент 3 карты градостроительного зонирования Перовского сельского поселения
в части установления подзоны Ж-1.1 «Подзона застройки малоэтажными жилыми домами»
в границах территориальной зоны Ж-1
(в границах территориальной зоны Ж-1 в районе улицы Лен.Комсомола, 13, 17а с. Партизанское)**



Начальник управления архитектуры и градостроительства администрации

Р.С. Руцак

**Фрагмент 4 карты градостроительного зонирования Перовского сельского поселения
в части установления подзоны Ж-1.1 «Подзона застройки малоэтажными жилыми домами»
в границах территориальной зоны Ж-1
(в границах территориальной зоны Ж-1 в районе улицы Сосновая с. Обрыв)**

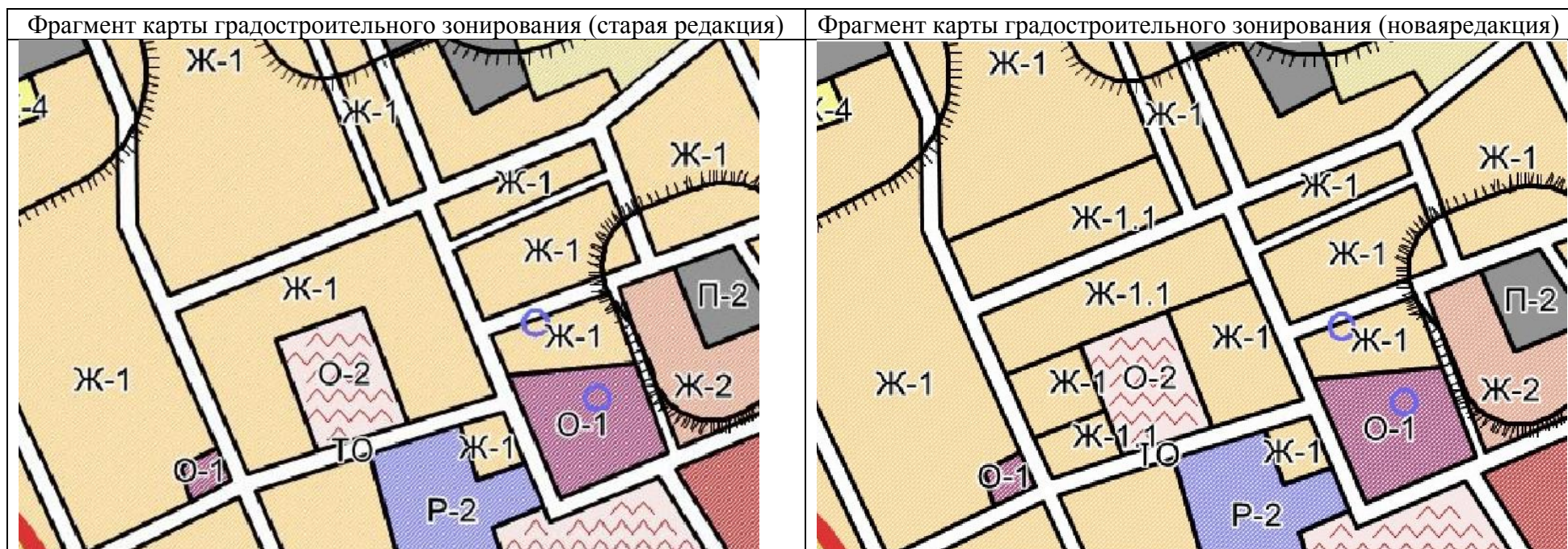


Начальник управления архитектуры и градостроительства администрации

Р.С. Рушак

**Фрагмент 5 карты градостроительного зонирования Перовского сельского поселения
в части установления подзоны Ж-1.1 «Подзона застройки малоэтажными жилыми домами»
в границах территориальной зоны Ж-1**

(в границах территориальной зоны Ж-1 в районе улицы Плдгорная, 1, 4, 6, 8, 3: улицы Школьная, 23, 34 с. Дубки)

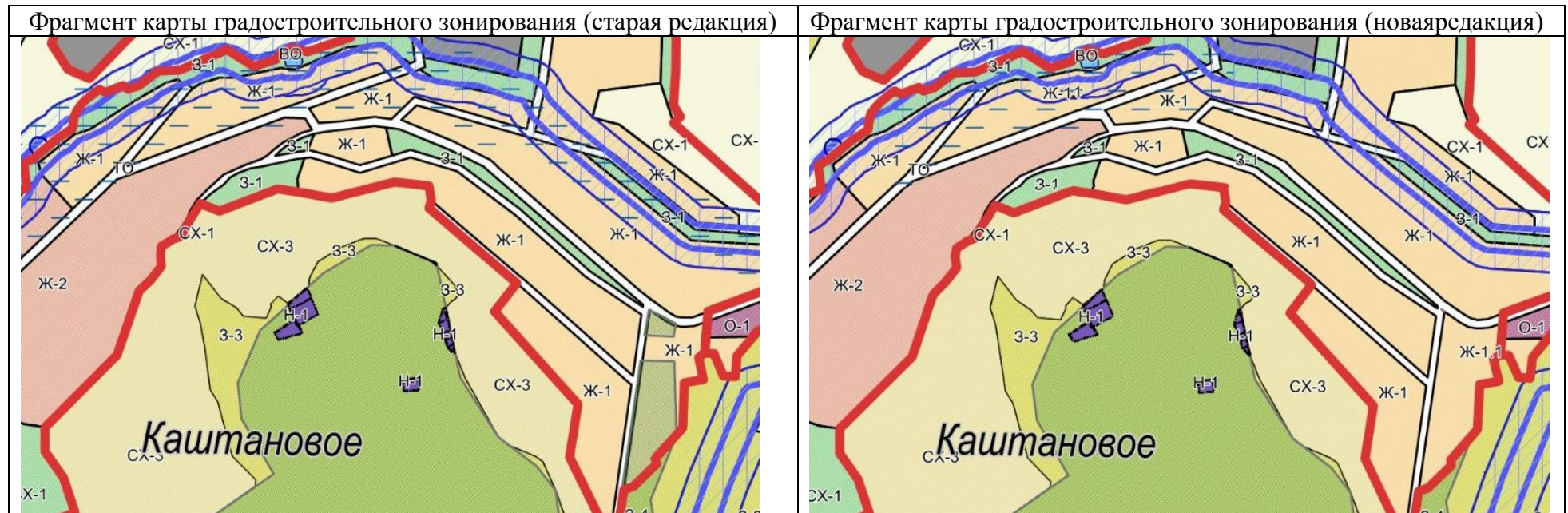


Начальник управления архитектуры и градостроительства администрации

Р.С. Рушак

**Фрагмент 6 карты градостроительного зонирования Перовского сельского поселения
в части установления подзоны Ж-1.1 «Подзона застройки малоэтажными жилыми домами»
в границах территориальной зоны Ж-1**

(в границах территориальной зоны Ж-1 в районе улицы Грибоедова, 4, 6, 8, 16.; ул. Тополевая, 2 с. Каштановое)



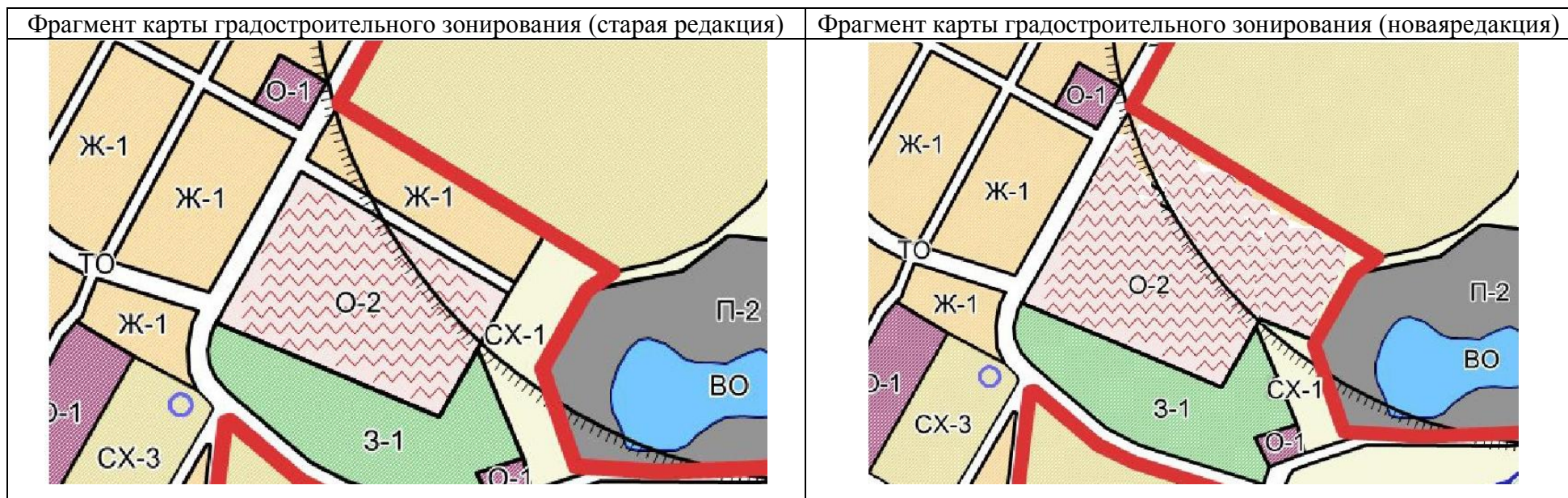
Начальник управления архитектуры и градостроительства администрации

Р.С. Руцак

Приложение 2

к Изменениям в решение 89 сессии Симферопольского районного совета РК I созыва от 13.03.2019 № 1171 «Об утверждении правил землепользования и застройки Перовского сельского поселения Симферопольского района РК (внесены решением 20 сессии Симферопольского районного совета РК II созыва от 19 июня 2020 г. № 218)

Фрагмент карты градостроительного зонирования Перовского сельского поселения в части корректировки зоны размещения объектов образования и воспитания О-2



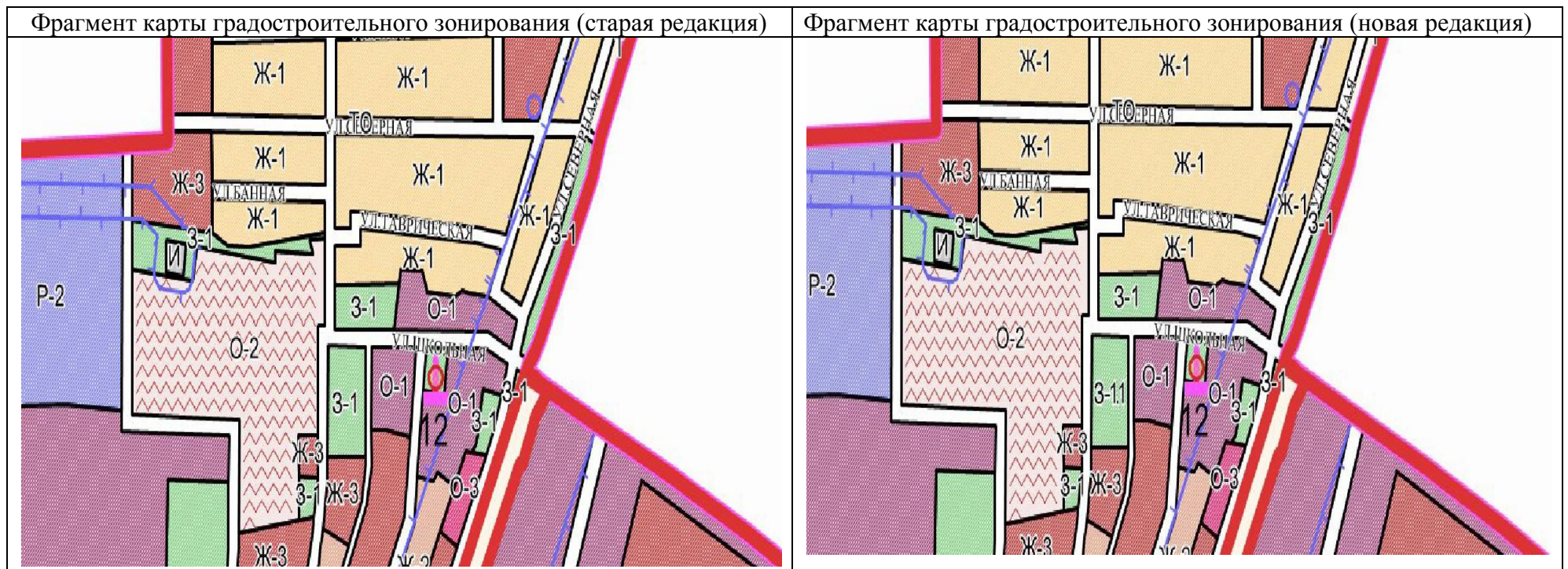
Начальник управления архитектуры и градостроительства администрации

Р.С. Рушак

Приложение 3

к Изменениям в решение 89 сессии Симферопольского районного совета РК I созыва от 13.03.2019 № 1171 «Об утверждении правил землепользования и застройки Перовского сельского поселения Симферопольского района РК (внесены решением 20 сессии Симферопольского районного совета РК II созыва от 19 июня 2020 г. № 218)

Фрагмент карты градостроительного зонирования Перовского сельского поселения» в части установления подзоны 3-1.1 «Подзона озелененных территорий и оздоровления» (3-1.1) в границах территориальной зоны 3-1



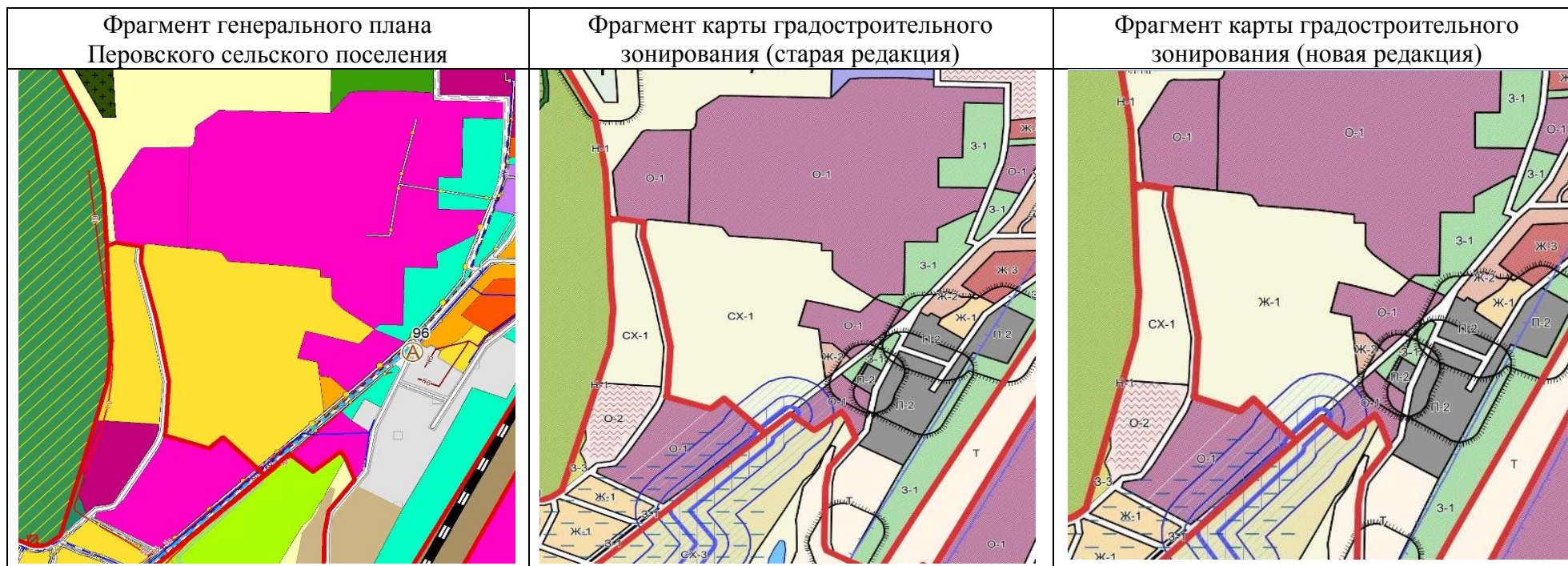
Начальник управления архитектуры и градостроительства администрации

Р.С. Рушак

Приложение 4

к Изменениям в решение 89 сессии Симферопольского районного совета РК I созыва от 13.03.2019 № 1171 «Об утверждении правил землепользования и застройки Перовского сельского поселения Симферопольского района РК (внесены решением 20 сессии Симферопольского районного совета РК II созыва от 19 июня 2020 г. № 218)

Фрагмент карты градостроительного зонирования Перовского сельского поселения в части изменения зоны сельскохозяйственных угодий (СХ-1) на зону индивидуальной жилой застройки (Ж-1), в соответствии с генеральным планом Перовского сельского поселения



Начальник управления архитектуры и градостроительства администрации

Р.С. Руцак