



РЕСПУБЛИКА КРЫМ
СИМФЕРОПОЛЬСКИЙ РАЙОННЫЙ СОВЕТ

52 (внеочередная) сессия II созыва

РЕШЕНИЕ

17.11. 2021 г.

г. Симферополь

№ 589 _____

О внесении изменений в решение 89 (внеочередная) сессии Симферопольского районного совета Республики Крым I созыва от 13.03.2019 № 1161 «Об утверждении правил землепользования и застройки Добровского сельского поселения Симферопольского района Республики Крым»

Рассмотрев внесенный главой администрации Симферопольского района Республики Крым проект решения Симферопольского районного совета Республики Крым «О внесении изменений в решение 89 (внеочередная) сессии Симферопольского районного совета Республики Крым I созыва от 13.03.2019 № 1161 «Об утверждении правил землепользования и застройки Добровского сельского поселения Симферопольского района Республики Крым», в соответствии с Градостроительным кодексом Российской Федерации, Федеральным законом от 06.10.2003 № 131-ФЗ «Об общих принципах организации местного самоуправления в Российской Федерации», на основании Устава муниципального образования Симферопольский район Республики Крым, учитывая протокол и заключение о результатах общественных обсуждений по проекту о внесении изменений в правила землепользования и застройки Добровского сельского поселения Симферопольского района Республики Крым от 08.11.2021, районный совет **решил:**

1. Внести в решение 89 (внеочередная) сессии Симферопольского районного совета Республики Крым I созыва от 13.03.2019 № 1161 «Об утверждении правил землепользования и застройки Добровского сельского поселения Симферопольского района Республики Крым» изменения согласно приложению к настоящему решению.

2. Администрации Симферопольского района Республики Крым:

2.1. Разместить настоящее решение в федеральной государственной информационной системе территориального планирования в срок, не превышающий десяти дней со дня вступления в силу настоящего решения.

2.2. Разместить настоящее решение на официальном Портале Правительства Республики Крым на странице Симферопольского района <http://simfmo.rk.gov.ru>, в разделе «Архитектура и Градостроительство»;

2.3. В соответствии со статьей 32 Федерального закона от 13.07.2015 № 218-ФЗ «О государственной регистрации недвижимости» направить документы, необходимые для внесения сведений о границах территориальных зон в Единый государственный реестр недвижимости, в целях обеспечения внесения таких сведений в Единый государственный реестр недвижимости в срок не превышающий пять рабочих дней со дня вступления в силу настоящего решения.

2.4. Направить настоящее решение в администрацию Добровского сельского поселения Симферопольского района Республики Крым.

3. Управлению по обеспечению деятельности Симферопольского районного совета Республики Крым (Драница С.К.) настоящее решение обнародовать на информационном стенде администрации Симферопольского района (первый этаж административного здания Симферопольского районного совета, расположенного по адресу: ул. Павленко, 1, г. Симферополь), разместить на официальном Портале Правительства Республики Крым на странице Симферопольского района <http://simfmo.rk.gov.ru> и опубликовать в официальном печатном органе муниципального образования Симферопольский район Республики Крым газете «Сельский труженик Крыма».

4. Настоящее решение вступает в силу со дня его опубликования в официальном печатном органе муниципального образования Симферопольский район Республики Крым газете «Сельский труженик Крыма».

5. Контроль за исполнением настоящего решения возложить на постоянную комиссию по вопросам архитектуры и градостроительной деятельности, ЖКХ, связи, торговли и инвестиционной политики (Макеев М.А.).

**Председатель
Симферопольского районного совета**

Г. Шабанова

Приложение
к решению 52 (внеочередная) сессии
Симферопольского районного совета
Республики Крым II созыва
от 17.11.2021 № 589

Изменения в решение 89 (внеочередная) сессии Симферопольского районного совета Республики Крым I созыва от 13.03.2019 № 1161 «Об утверждении правил землепользования и застройки Добровского сельского поселения Симферопольского района Республики Крым»

1. Внести следующие изменения в Приложение 2 к решению 89 (внеочередная) сессии Симферопольского районного совета Республики Крым I созыва от 13.03.2019 № 1161 «Об утверждении правил землепользования и застройки Добровского сельского поселения Симферопольского района Республики Крым», «Карта градостроительного зонирования»:

1.1. В «Карте градостроительного зонирования» добавить подзону пищевой промышленности (О-1.1) (согласно приложению 1: «Фрагмент карты градостроительного зонирования Добровского сельского поселения в части определения подзоны пищевой промышленности (О-1.1) в границах земельного участка с кадастровым номером 90:12:042001:855»).

1.2. В «Карте градостроительного зонирования» изменить конфигурацию зоны садовой застройки (СХ-3) (согласно приложению 2: «Фрагмент карты градостроительного зонирования Добровского сельского поселения в части изменения конфигурации зоны садовой застройки (СХ-3)»).

1.3. В «Карте градостроительного зонирования» изменить зону застройки индивидуальными жилыми домами (Ж-1) на подзону застройки малоэтажными жилыми домами (Ж-1.1) (согласно приложению 3: «Фрагмент карты градостроительного зонирования Добровского сельского поселения в части изменения зоны застройки индивидуальными жилыми домами (Ж-1) на подзону застройки малоэтажными жилыми домами (Ж-1.1)»).

2. Внести следующие изменения в Приложение 3 к решению 89 сессии Симферопольского районного совета Республики Крым I созыва от 13.03.2019 № 1161 «Об утверждении правил землепользования и застройки Добровского сельского поселения Симферопольского района Республики Крым», «Градостроительные регламенты»:

1.1. В «Градостроительный регламент» добавить статью 41.1 «Подзона пищевой промышленности (О-1.1)» следующего содержания:

«Статья 41.1 Подзона пищевой промышленности (О-1.1)

1. Виды разрешенного использования земельных участков и объектов капитального строительства:

Код. Основные виды разрешённого использования	Код. Условно разрешённые виды использования	Код. Вспомогательные виды использования
3.1 Коммунальное обслуживание 3.2. Социальное обслуживание 3.2.4 Общежития 3.3.Бытовое обслуживание 3.4.1. Амбулаторно-поликлиническое обслуживание 3.4.2. Стационарное медицинское обслуживание 3.6 Культурное развитие 3.7. Общественное управление 3.8 Обеспечение научной деятельности 3.9.1.Обеспечение деятельности в области гидрометеорологии и смежных с ней областях 4.1 Деловое управление 4.2 Объекты торговли (торговые центры, торгово-развлекательные центры(комплексы)) 4.3. Рынки 4.4 Магазины 4.5 Банковская и страховая деятельность 4.6. Общественное питание 4.7. Гостиничное обслуживание 4.8. Развлечения 4.9 Служебные гаражи 4.10. Выставочно-ярмочная деятельность 5.1 Спорт 5.2.1 Туристическое обслуживание 6.4 Пищевая промышленность	2.7.1 Хранение автотранспорта 3.5. Образование и просвещение 3.7 Религиозное использование 3.10 Ветеринарное обслуживание 4.9.1.Объекты дорожного сервиса 6.9 Склады	6.8. Связь

7.2 Автомобильный транспорт 8.3 Обеспечение внутреннего правопорядка 9.3 Историко-культурная деятельность 12.0 Земельные участки (территории) общего пользования		
---	--	--

2. Предельные размеры земельных участков и параметры разрешённого строительства, реконструкции и объектов капитального строительства:

2.1. Основные виды разрешенного использования:

Код ВРИ ЗУ	Разрешенное использование земельных участков и виды объектов капитального строительства	Предельные (минимальные и (или) максимальные размеры земельных участков и предельные параметры разрешенного строительства, реконструкции объектов капитального строительства)
3.1	Коммунальное обслуживание	<p>Размещение зданий и сооружений в целях обеспечения физических и юридических лиц коммунальными услугами. Содержание данного вида разрешенного использования включает в себя содержание видов разрешенного использования с кодами 3.1.1 - 3.1.2</p> <p>Минимальные размеры земельных участков на объекты: Для котельных – не подлежит установлению; Для насосных станций – не подлежит установлению; Для телефонных станций – не подлежит установлению; Для гаражей и мастерских для обслуживания уборочной и аварийной техники – 300 кв.м; Для автостоянок не подлежит установлению; Для зданий или помещений, предназначенных для приема физических и юридических лиц в связи с предоставлением им коммунальных услуг– 400 кв.м; Для трансформаторных подстанций - не подлежит установлению; Для тепловых пунктов – не подлежит установлению;</p>

		<p>Для газораспределительных пунктов – не подлежит установлению; Максимальные размеры земельных участков на вышеуказанные объекты - не подлежит установлению.</p> <p>Максимальное количество этажей – не подлежит установлению. Параметры застройки: Максимальный коэффициент застройки земельного участка (Кз) – не подлежит установлению; Максимальный коэффициент плотности застройки земельного участка (Кпз) – не подлежит установлению</p>
3.2	Социальное обслуживание	<p>Размещение зданий, предназначенных для оказания гражданам социальной помощи. Содержание данного вида разрешенного использования включает в себя содержание видов разрешенного использования с кодами 3.2.1 - 3.2.4.</p> <p>Минимальный размер земельных участков – не подлежит установлению. Максимальный размер земельных участков - не подлежит установлению.</p> <p>Минимальный отступ от красной линии улиц до зданий, строений, сооружений при осуществлении строительства – не менее 5 м; от красной линии проездов – не менее 3 м. В условиях сложившейся застройки допускается размещение объектов капитального строительства по красной линии улиц.</p> <p>Максимальное количество этажей – 2.</p> <p>Параметры застройки: Максимальный коэффициент застройки земельного участка (Кз) – 0,8. Максимальный коэффициент плотности застройки земельного участка (Кпз) – 2,4.</p>
3.2.4	Общежития	<p>Размещение зданий, предназначенных для размещения общежитий, предназначенных для проживания граждан на время их работы, службы или обучения, за исключением зданий, размещение которых предусмотрено содержанием вида разрешенного использования с кодом 4.7.</p> <p>Минимальный размер земельных участков: - при застройке квартала: 5400 кв.м;</p>

		<p>- для отдельно стоящего дома: 2800 кв.м. Максимальный размер земельных участков – не подлежит установлению.</p> <p>Минимальный отступ от красной линии улиц до зданий, строений, сооружений при осуществлении строительства – не менее 5 м; от красной линии проездов – не менее 3 м. В условиях сложившейся застройки допускается размещение объектов капитального строительства по красной линии улиц.</p> <p>Максимальное количество этажей – не выше 8 надземных этажей.</p> <p>Максимальный коэффициент застройки земельного участка (Кз) – 0,4. Максимальный коэффициент плотности застройки земельного участка (Кпз) – 0,8. Требования к оформлению уличных фасадов, ограждений, обращенных на улицу, должны соответствовать характеру сформировавшейся среды, типу застройки, условиям размещения в сельском поселении.</p>
3.3	Бытовое обслуживание	<p>Размещение объектов капитального строительства, предназначенных для оказания населению или организациям бытовых услуг (мастерские мелкого ремонта, ателье, бани, парикмахерские, прачечные, химчистки, похоронные бюро)</p> <p>Минимальный размер земельных участков – не подлежит установлению; Максимальный размер земельных участков – не подлежит установлению; Минимальный отступ от красной линии улиц до зданий, строений, сооружений при осуществлении строительства – не менее 5 м; от красной линии проездов – не менее 3 м. В условиях сложившейся застройки допускается размещение объектов капитального строительства по красной линии улиц В условиях сложившейся застройки допускается размещение объектов капитального строительства по красной линии улиц Максимальное количество этажей – 3;</p> <p>Максимальный коэффициент застройки земельного участка (Кз) – 0,8 Максимальный коэффициент плотности застройки земельного участка (Кпз) – 2,4</p>

3.4.1	Амбулаторно-поликлиническое обслуживание	<p>Размещение объектов капитального строительства, предназначенных для оказания гражданам амбулаторно-поликлинической медицинской помощи (поликлиники, фельдшерские пункты, пункты здравоохранения, центры матери и ребенка, диагностические центры, молочные кухни, станции донорства крови, клинические лаборатории).</p> <p>Минимальный размер земельного участка – не подлежит установлению; Максимальный размер земельного участка – не подлежит установлению; Минимальный отступ от красной линии улиц до зданий, строений, сооружений при осуществлении строительства – не менее 10 м; от красной линии проездов – не менее 5 м. В условиях сложившейся застройки допускается размещение объектов капитального по красной линии улиц</p> <p>Максимальное количество этажей –2;</p> <p>Параметры застройки: Максимальный коэффициент застройки земельного участка (Кз) – 0,8 Максимальный коэффициент плотности застройки земельного участка (Кпз) – 2,4</p>
3.4.2	Стационарное медицинское обслуживание	<p>Размещение объектов капитального строительства, предназначенных для оказания гражданам медицинской помощи в стационарах (больницы, родильные дома, диспансеры, научно-медицинские учреждения и прочие объекты, обеспечивающие оказание услуги по лечению в стационаре); размещение станций скорой помощи; размещение площадок санитарной авиации.</p> <p>Минимальный размер земельного участка: - интенсивное лечение с кратковременным пребыванием, при мощности: до 50 коек – 210 кв.м. на одну койку; - долговременное лечение, при мощности: до 50 коек – 360 кв.м на 1 койку.</p> <p>Максимальный размер земельного участка – не подлежит установлению.</p> <p>Минимальный отступ от красной линии улиц до зданий, строений, сооружений при осуществлении строительства – не менее 10 м; от красной линии проездов – не менее 5 м. В условиях сложившейся застройки допускается размещение объектов капитального строения по</p>

		<p>красной линии улиц. Максимальное количество этажей – 4.</p> <p>Параметры застройки: Максимальный коэффициент застройки земельного участка (Кз) – 0,8. Максимальный коэффициент плотности застройки земельного участка (Кпз) – 2,4</p>
3.6	Культурное развитие	<p>Размещение зданий и сооружений, предназначенных для размещения объектов культуры. Содержание данного вида разрешенного использования включает в себя содержание видов разрешенного использования с кодами 3.6.1-3.6.3.</p> <p>Минимальный размер земельных участков – по СП 42.13330.2016 (приложение Д). Максимальный размер земельных участков – не подлежит установлению.</p> <p>Минимальный отступ от красной линии улиц до зданий, строений, сооружений при осуществлении строительства – не менее 10 м; от красной линии проездов – не менее 5 м. В условиях сложившейся застройки допускается размещение объектов капитального строения по красной линии улиц.</p> <p>Максимальное количество этажей – 4.</p> <p>Параметры застройки: Максимальный коэффициент застройки земельного участка (Кз) – 0,8. Максимальный коэффициент плотности застройки земельного участка (Кпз) – 2,4.</p>
3.8	Общественное управление	<p>Размещение зданий, предназначенных для размещения органов и организаций общественного управления. Содержание данного вида разрешенного использования включает в себя содержание видов разрешенного использования с кодами 3.8.1-3.8.2.</p> <p>Минимальный размер земельных участков - не подлежит установлению. Максимальный размер земельных участков - не подлежит установлению.</p> <p>Минимальный отступ от красной линии улиц до зданий, строений, сооружений при</p>

		<p>осуществлении строительства – не менее 10 м; от красной линии проездов – не менее 5 м. В условиях сложившейся застройки допускается размещение объектов капитального строительства по красной линии улиц.</p> <p>Максимальное количество этажей – 4.</p> <p>Параметры застройки: Максимальный коэффициент застройки земельного участка (Кз) – 0,8. Максимальный коэффициент плотности застройки земельного участка (Кпз) – 2,4.</p>
3.9	Обеспечение научной деятельности	<p>Размещение зданий и сооружений для обеспечения научной деятельности. Содержание данного вида разрешенного использования включает в себя содержание видов разрешенного использования с кодами 3.9.1 - 3.9.3.</p> <p>Минимальный размер земельного участка – 1 га. Максимальный размер земельного участка – не подлежит установлению.</p> <p>На территории жилой застройки допускается размещать только объекты относящихся к IV-V классам опасности, для эксплуатации которых предусматривается установление охранных или санитарно-защитных зон до 100 м или охранные или санитарно-защитные зоны для которых не устанавливаются.</p> <p>Минимальный отступ от красной линии улиц до зданий, строений, сооружений при осуществлении строительства – не менее 15 м; от красной линии проездов – не менее 10 м. В условиях сложившейся застройки допускается размещение объектов капитального строения по красной линии улиц.</p> <p>Предельная высота – 15 м.</p> <p>Параметры застройки: Максимальный коэффициент застройки земельного участка (Кз) – 0,8. Максимальный коэффициент плотности застройки земельного участка (Кпз) – 2,4.</p>
3.9.1	Обеспечение деятельности в области гидрометеорологии и смежных с ней областях	<p>Размещение объектов капитального строительства, предназначенных для наблюдений за физическими и химическими процессами, происходящими в окружающей среде, определения ее гидрометеорологических, агрометеорологических и гелиогеофизических характеристик, уровня загрязнения атмосферного воздуха, почв, водных объектов, в том числе по гидробиологическим показателям, и околоземного - космического пространства, зданий и</p>

		<p>сооружений, используемых в области гидрометеорологии и смежных с ней областях (доплеровские метеорологические радиолокаторы, гидрологические посты и другие)</p> <p>Минимальный размер земельных участков - не подлежит установлению Максимальный размер земельных участков - не подлежит установлению; Минимальный отступ от красной линии улиц до зданий, строений, сооружений при осуществлении строительства – не менее 5 м; от красной линии проездов – не менее 3 м. В условиях сложившейся застройки допускается размещение объектов капитального по красной линии улиц Максимальное количество этажей –4;</p> <p>Параметры застройки: Максимальный коэффициент застройки земельного участка (Кз) – 0,8 Максимальный коэффициент плотности застройки земельного участка (Кпз) – 2,4</p>
4.1	Деловое управление	<p>Размещение объектов капитального строительства с целью: размещения объектов управленческой деятельности, не связанной с государственным или муниципальным управлением и оказанием услуг, а также с целью обеспечения совершения сделок, не требующих передачи товара в момент их совершения между организациями, в том числе биржевая деятельность (за исключением банковской и страховой деятельности)</p> <p>Минимальный размер земельного участка – 1000 кв.м; Максимальный размер земельного участка – не подлежит установлению; Минимальный отступ от красной линии улиц до зданий, строений, сооружений при осуществлении строительства – не менее 10 м; от красной линии проездов – не менее 5 м. В условиях сложившейся застройки допускается размещение объектов капитального по красной линии улиц Максимальное количество этажей – 3</p> <p>Параметры застройки: Максимальный коэффициент застройки земельного участка (Кз) – 0,8 Максимальный коэффициент плотности застройки земельного участка (Кпз) – 2,4</p>
4.2	Объекты торговли (торговые центры,	<p>Размещение объектов капитального строительства, общей площадью свыше 5000 кв. м с целью размещения одной или нескольких организаций, осуществляющих продажу товаров, и (или)</p>

	торгово-развлекательные центры (комплексы))	<p>оказание услуг в соответствии с содержанием видов разрешенного использования с кодами 4.5 - 4.8.2; размещение гаражей и (или) стоянок для автомобилей сотрудников и посетителей торгового центра.</p> <p>Минимальный размер земельного участка – не подлежит установлению. Максимальный размер земельного участка – не подлежит установлению.</p> <p>Минимальный отступ от красной линии улиц до зданий, строений, сооружений при осуществлении строительства – не менее 10 м; от красной линии проездов – не менее 5 м. В условиях сложившейся застройки допускается размещение объектов капитального строительства по красной линии улиц. Максимальное количество этажей – 5.</p> <p>Параметры застройки: Максимальный коэффициент застройки земельного участка (Кз) – 0,8. Максимальный коэффициент плотности застройки земельного участка (Кпз) – 2,4.</p>
4.3	Рынки	<p>Размещение объектов капитального строительства, сооружений, предназначенных для организации постоянной или временной торговли (ярмарка, рынок, базар), с учетом того, что каждое из торговых мест не располагает торговой площадью более 200 кв. м; размещение гаражей и (или) стоянок для автомобилей сотрудников и посетителей рынка</p> <p>Минимальный размер земельного участка -14 кв.м на 1 кв.м торговой площади при общей торговой площади до 600 кв.м; Максимальный размер земельных участков – 2800 кв.м; Минимальный отступ от красной линии улиц до зданий, строений, сооружений при осуществлении строительства – не менее 10 м; от красной линии проездов – не менее 5 м. В условиях сложившейся застройки допускается размещение объектов капитального по красной линии улиц Максимальное количество этажей – 3;</p> <p>Параметры застройки: Максимальный коэффициент застройки земельного участка (Кз) – 0,8</p>

		Максимальный коэффициент плотности застройки земельного участка (Кпз) – 2,4
4.4	Магазины	<p>Размещение объектов капитального строительства, предназначенных для продажи товаров, торговая площадь которых составляет до 5000 кв. м</p> <p>Минимальный размер земельных участков: Для магазинов: до 250 кв.м торговой площади – 0,08 га на 100 кв.м. торговой площади; свыше 250 до 650 кв.м. торговой площади – 0,08 – 0,06 га на 100 кв.м. торговой площади; Максимальный размер земельных участков – не устанавливается Минимальный отступ от красной линии улиц до зданий, строений, сооружений при осуществлении строительства – не менее 5 м; от красной линии проездов – не менее 3 м. В условиях сложившейся застройки допускается размещение объектов капитального по красной линии улиц Максимальное количество этажей – 2;</p> <p>Параметры застройки: Максимальный коэффициент застройки земельного участка (Кз) – 0,6 Максимальный коэффициент плотности застройки земельного участка (Кпз) – 2,4</p>
4.5	Банковская и страховая деятельность	<p>Размещение объектов капитального строительства, предназначенных для размещения организаций, оказывающих банковские и страховые услуги.</p> <p>Минимальный размер земельного участка – 1000 кв.м. Максимальный размер земельного участка – не подлежит установлению. Минимальный отступ от красной линии улиц до зданий, строений, сооружений при осуществлении строительства – не менее 10 м; от красной линии проездов – не менее 5 м. В условиях сложившейся застройки допускается размещение объектов капитального строительства по красной линии улиц. Максимальное количество этажей – 4.</p> <p>Параметры застройки: Максимальный коэффициент застройки земельного участка (Кз) – 0,8. Максимальный коэффициент плотности застройки земельного участка (Кпз) – 2,4.</p>

4.6	Общественное питание	<p>Размещение объектов капитального строительства в целях устройства мест общественного питания (рестораны, кафе, столовые, закусочные, бары)</p> <p>Максимальная вместимость объектов общественного питания - 150 мест Минимальный размер земельных участков:</p> <p>При числе мест, га на 100 мест: до 50 мест – 0,25 га; свыше 50 до 150 мест – 0,15 га;</p> <p>Максимальный размер земельных участков – не подлежит установлению;</p> <p>Минимальный отступ от красной линии улиц до зданий, строений, сооружений при осуществлении строительства – не менее 10 м; от красной линии проездов – не менее 5 м. В условиях сложившейся застройки допускается размещение объектов капитального по красной линии улиц</p> <p>Максимальное количество этажей – 3; Параметры застройки:</p> <p>Максимальный коэффициент застройки земельного участка (Кз) – 0,8 Максимальный коэффициент плотности застройки земельного участка (Кпз) – 2,4</p>
4.8	Развлечения	<p>Размещение зданий и сооружений, предназначенных для развлечения. Содержание данного вида разрешенного использования включает в себя содержание видов разрешенного использования с кодами 4.8.1 - 4.8.3.</p> <p>Минимальный размер земельного участка – не подлежит установлению. Максимальный размер земельного участка – не подлежит установлению.</p> <p>Минимальный отступ от красной линии улиц до зданий, строений, сооружений при осуществлении строительства – не менее 10 м; от красной линии проездов – не менее 5 м. В условиях сложившейся застройки допускается размещение объектов капитального строительства по красной линии улиц.</p> <p>Максимальное количество этажей – 3.</p> <p>Параметры застройки:</p> <p>Максимальный коэффициент застройки земельного участка (Кз) – 0,8. Максимальный коэффициент плотности застройки земельного участка (Кпз) – 2,4.</p>

4.9	Служебные гаражи	<p>Размещение постоянных или временных гаражей, стоянок для хранения служебного автотранспорта, используемого в целях осуществления видов деятельности, предусмотренных видами разрешенного использования с кодами 3.0, 4.0, а также для стоянки и хранения транспортных средств общего пользования, в том числе в депо.</p> <p>Минимальный размер земельных участков - по СП 42.13330.2016 (приложение И). Максимальный размер земельных участков - не подлежит установлению.</p> <p>Минимальный отступ от красной линии улиц до зданий, строений, сооружений при осуществлении строительства – не менее 10 м; от красной линии проездов – не менее 5 м. В условиях сложившейся застройки допускается размещение объектов капитального строительства по красной линии улиц.</p> <p>Максимальное количество этажей – 1. Максимальное количество этажей многоярусных гаражей (парковок) – 4.</p> <p>Параметры застройки: Максимальный коэффициент застройки земельного участка (Кз) – не подлежит установлению. Максимальный коэффициент плотности застройки земельного участка (Кпз) – не подлежит установлению.</p>
4.10	Выставочно-ярмарочная деятельность	<p>Размещение объектов капитального строительства, сооружений, предназначенных для осуществления выставочно-ярмарочной и конгрессной деятельности, включая деятельность, необходимую для обслуживания указанных мероприятий (застройка экспозиционной площади, организация питания участников мероприятий)</p> <p>Минимальный размер земельного участка – 1000 кв.м; Максимальный размер земельного участка – не подлежит установлению;</p> <p>Минимальный отступ от красной линии улиц до зданий, строений, сооружений при осуществлении строительства – не менее 10 м; от красной линии проездов – не менее 5 м. В условиях сложившейся застройки допускается размещение объектов капитального по красной линии улиц</p> <p>Максимальное количество этажей –4;</p>

		<p>Параметры застройки: Максимальный коэффициент застройки земельного участка (Кз) – 0,8 Максимальный коэффициент плотности застройки земельного участка (Кпз) – 2,4</p>
5.1	Спорт	<p>Размещение зданий и сооружений для занятия спортом. Содержание данного вида разрешенного использования включает в себя содержание видов разрешенного использования с кодами 5.1.1 - 5.1.7.</p> <p>Минимальный размер земельных участков – по СП 42.13330.2016 (приложение Д). Максимальный размер земельных участков – не подлежит установлению. Минимальный отступ от красной линии улиц до зданий, строений, сооружений при осуществлении строительства – не менее 10 м; от красной линии проездов – не менее 5 м. В условиях сложившейся застройки допускается размещение объектов капитального строительства по красной линии улиц. Максимальное количество этажей – 4.</p> <p>Параметры застройки: Максимальный коэффициент застройки земельного участка (Кз) – 0,8. Максимальный коэффициент плотности застройки земельного участка (Кпз) – 2,4.</p>
5.2.1	Туристическое обслуживание	<p>Размещение пансионатов, туристических гостиниц, кемпингов, домов отдыха, не оказывающих услуги по лечению, а также иных зданий, используемых с целью извлечения предпринимательской выгоды из предоставления жилого помещения для временного проживания в них; размещение детских лагерей</p> <p>Максимальная вместимость здания туристического обслуживания 100 мест Минимальный размер земельного участка – по СП 42.13330.2016 (приложение Д). Максимальный размер земельного участка – не подлежит установлению; Минимальный отступ от красной линии улиц до зданий, строений, сооружений при осуществлении строительства – не менее 10 м; от красной линии проездов – не менее 5 м. В условиях сложившейся застройки допускается размещение объектов капитального по красной линии улиц Максимальное количество этажей – 5;</p>

		<p>Параметры застройки: Максимальный коэффициент застройки земельного участка (Кз) – 0,8 Максимальный коэффициент плотности застройки земельного участка (Кпз) – 2,4</p>
6.4	Пищевая промышленность	<p>Размещение объектов пищевой промышленности, по переработке сельскохозяйственной продукции способом, приводящим к их переработке в иную продукцию (консервирование, копчение, хлебопечение), в том числе для производства напитков, алкогольных напитков и табачных изделий</p> <p>Минимальный размер земельного участка – 0.3 га; Максимальный размер земельного участка – не подлежит установлению; Минимальный отступ от красной линии улиц до зданий, строений, сооружений при осуществлении строительства – не менее 15 м; от красной линии проездов – не менее 10 м. В условиях сложившейся застройки допускается размещение объектов капитального по красной линии улиц Предельная высота – 15 м;</p> <p>Параметры застройки: Максимальный коэффициент застройки земельного участка (Кз) – 0,8 Максимальный коэффициент плотности застройки земельного участка (Кпз) – 2,4</p>
7.2	Автомобильный транспорт	<p>Размещение зданий и сооружений автомобильного транспорта. Содержание данного вида разрешенного использования включает в себя содержание видов разрешенного использования с кодами 7.2.1 - 7.2.3.</p> <p>Минимальный размер земельного участка – не подлежит установлению. Максимальный размер земельного участка – не подлежит установлению.</p> <p>Отступ от границ земельного участка: - для линейных объектов – не подлежит установлению; - для иных объектов капитального строительства – минимальный отступ от красной линии улиц до зданий, строений, сооружений при осуществлении строительства – не менее 10 м; от красной линии проездов – не менее 5 м. В условиях сложившейся застройки допускается размещение объектов капитального строительства по красной линии улиц.</p>

		<p>Параметры застройки: Предельная высота – 15 м; Максимальный процент застройки – не подлежит установлению. Коэффициент плотности застройки – не подлежит установлению.</p>
8.3	Обеспечение внутреннего правопорядка	<p>Размещение зданий и сооружений, предназначенных для развлечения. Содержание данного вида разрешенного использования включает в себя содержание видов разрешенного использования с кодами 4.8.1 - 4.8.3.</p> <p>Минимальный размер земельного участка – не подлежит установлению. Максимальный размер земельного участка – не подлежит установлению.</p> <p>Минимальный отступ от красной линии улиц до зданий, строений, сооружений при осуществлении строительства – не менее 10 м; от красной линии проездов – не менее 5 м. В условиях сложившейся застройки допускается размещение объектов капитального строительства по красной линии улиц. Максимальное количество этажей – 3.</p> <p>Параметры застройки: Максимальный коэффициент застройки земельного участка (Кз) – 0,8. Максимальный коэффициент плотности застройки земельного участка (Кпз) – 2,4..</p>
9.3	Историко-культурная деятельность	<p>Сохранение и изучение объектов культурного наследия народов Российской Федерации (памятников истории и культуры), в том числе: объектов археологического наследия, достопримечательных мест, мест бытования исторических промыслов, производств и ремесел, исторических поселений, недействующих военных и гражданских захоронений, объектов культурного наследия, хозяйственная деятельность, являющаяся историческим промыслом или ремеслом, а также хозяйственная деятельность, обеспечивающая познавательный туризм.</p> <p>Минимальный размер земельного участка– не подлежит установлению. Максимальный размер земельного участка – не подлежит установлению.</p> <p>Параметры застройки:</p>

		Максимальный коэффициент застройки земельного участка (Кз) – не подлежит установлению. Максимальный коэффициент плотности застройки земельного участка (Кпз) – не подлежит установлению.
12.0	Земельные участки (территории) общего пользования	Земельные участки общего пользования. Содержание данного вида разрешенного использования включает в себя содержание видов разрешенного использования с кодами 12.0.1 - 12.0.2 . Размеры земельных участков – не подлежат установлению. Минимальный отступ от границ земельного участка – не подлежит установлению. Предельное количество этажей или предельная высота – не подлежит установлению. Параметры застройки: Максимальный коэффициент застройки земельного участка (Кз) – не подлежит установлению. Максимальный коэффициент плотности застройки земельного участка (Кпз) – не подлежит установлению.

2.2. Условно-разрешенные виды использования:

Код ВРИ ЗУ	Разрешенное использование земельных участков и виды объектов капитального строительства	Предельные (минимальные и (или) максимальные) размеры земельных участков и предельные параметры разрешенного строительства, реконструкции объектов капитального строительства)
2.7.1	Хранение автотранспорта	Размещение отдельно стоящих и пристроенных гаражей, в том числе подземных, предназначенных для хранения автотранспорта, в том числе с разделением на машино-места, за исключением гаражей, размещение которых предусмотрено содержанием вида разрешенного использования с кодом 4.9 Минимальный размер земельного участка – 18 кв.м. Максимальный размер земельного участка – не подлежит установлению Минимальный отступ от красной линии улиц до зданий, строений, сооружений при

		<p>осуществлении строительства – не менее 5 м; от красной линии проездов – не менее 3 м. В условиях сложившейся застройки допускается размещение объектов капитального строения по красной линии улиц.</p> <p>Максимальное количество этажей – 1.</p> <p>Параметры застройки:</p> <p>Максимальный коэффициент застройки земельного участка (Кз) – не подлежит установлению.</p> <p>Максимальный коэффициент плотности застройки земельного участка (Кпз) – не подлежит установлению.</p>
3.5	Образование и просвещение	<p>Размещение объектов капитального строительства, предназначенных для воспитания, образования и просвещения. Содержание данного вида разрешенного использования включает в себя содержание видов разрешенного использования с кодами 3.5.1 - 3.5.2.</p> <p>Минимальный размер земельных участков:</p> <p><u>Дошкольные образовательные организации:</u> на 1 место при вместимости учреждения: до 100 мест - 44 кв.м/место; свыше 100 мест - 38 кв.м/место.</p> <p><u>Общеобразовательные организации:</u> на 1 учащегося при вместимости организации: от 40 до 400 – 55 кв.м/место; от 400 до 500 – 65 кв.м/место; от 500 до 600 – 55 кв.м/место; от 600 до 800 – 45 кв.м/место; от 800 до 1100 – 36 кв.м/место; от 1100 до 1500 – 23 кв.м/место; от 1500 до 2000 – 18 кв.м/место; свыше 2000 – 16 кв.м/место.</p> <p><u>Для образовательных учреждений среднего, высшего профессионального образования:</u> Учреждения среднего профессионального образования: на 1 учащегося при вместимости учреждения:</p>

	<p>до 300 – 75 кв.м/на 1 учащегося; от 300 до 900 – 50-65 кв.м/на 1 учащегося; от 900 до 1600 – 30-40 кв.м/на 1 учащегося.</p> <p>Максимальный размер земельных участков - не подлежит установлению.</p> <p>Минимальный отступ от красной линии до зданий, строений, сооружений - 25 м при осуществлении нового строительства дошкольных образовательных и образовательных (начального общего и среднего (полного) общего образования) организаций.</p> <p>Минимальный отступ от красной линии улиц до зданий, строений, сооружений при осуществлении строительства образовательных учреждений среднего, высшего профессионального образования – не менее 10 м; от красной линии проездов – не менее 5 м. В условиях сложившейся застройки допускается размещение объектов капитального строения по красной линии улиц.</p> <p>Максимальное количество этажей для дошкольных и общеобразовательных организаций – 3; Максимальное количество этажей для учреждений среднего, высшего профессионального образования – 4.</p> <p>Параметры застройки: Максимальный коэффициент застройки земельного участка (Кз) – 0,8. Максимальный коэффициент плотности застройки земельного участка (Кпз) – 2,4.:</p>
--	---

3.7	Религиозное использование	<p>Размещение зданий и сооружений религиозного использования. Содержание данного вида разрешенного использования включает в себя содержание видов разрешенного использования с кодами 3.7.1-3.7.2.</p> <p>Минимальный размер земельных участков – не подлежит установлению. Максимальный размер земельных участков - не подлежит установлению. Минимальный отступ от красной линии улиц до зданий, строений, сооружений при осуществлении строительства – не менее 10 м; от красной линии проездов – не менее 5 м. В условиях сложившейся застройки допускается размещение объектов капитального строения по красной линии улиц. Максимальная высота – 14 метров.</p> <p>Параметры застройки: Максимальный коэффициент застройки земельного участка (Кз) – 0,8. Максимальный коэффициент плотности застройки земельного участка (Кпз) – 2,4.</p>
3.10	Ветеринарное обслуживание	<p>Размещение объектов капитального строительства, предназначенных для оказания ветеринарных услуг, содержания или разведения животных, не являющихся сельскохозяйственными, под надзором человека. Содержание данного вида разрешенного использования включает в себя содержание видов разрешенного использования с кодами 3.10.1 – 3.10.2</p> <p>Размещение объектов капитального строительства, предназначенных для оказания ветеринарных услуг без содержания животных</p> <p>Минимальный размер земельных участков – не подлежит установлению Максимальный размер земельных участков – не подлежит установлению Минимальный отступ от красной линии улиц до зданий, строений, сооружений при осуществлении строительства – не менее 10 м; от красной линии проездов – не менее 5 м. В условиях сложившейся застройки допускается размещение объектов капитального по красной линии улиц Максимальное количество этажей – 3;</p> <p>Параметры застройки:</p>

		<p>Максимальный коэффициент застройки земельного участка (Кз) – 0,8 Максимальный коэффициент плотности застройки земельного участка (Кпз) – 2,4</p>
4.9.1	Объекты дорожного сервиса	<p>Размещение зданий и сооружений дорожного сервиса. Содержание данного вида разрешенного использования включает в себя содержание видов разрешенного использования с кодами 4.9.1.1 - 4.9.1.4</p> <p>Максимальное количество колонок на АЗС – 5. Максимальное количество технологических постов для СТО – 3.</p> <p>Минимальный размер земельных участков: Для АЗС минимальный размер: на 2 колонки – 0,1 га; на 5 колонок – 0,2 га; Для СТО минимальный размер: на 5 технологических постов – 0.5 га; В иных случаях минимальный размер земельных участков - не подлежит установлению. Максимальный размер земельных участков - не подлежит установлению;</p> <p>Допускается размещать объекты с санитарно-защитной зоной не более 50 м в отдельно стоящих зданиях. Минимальный отступ от красной линии улиц до зданий, строений, сооружений при осуществлении строительства – не менее 10 м; от красной линии проездов – не менее 5 м. В условиях сложившейся застройки допускается размещение объектов капитального строительства по красной линии улиц. Максимальное количество этажей – 2.</p> <p>Параметры застройки: Максимальный коэффициент застройки земельного участка (Кз) – 0,6. Максимальный коэффициент плотности застройки земельного участка (Кпз) – 1,8.</p>

6.9	Склады	<p>Размещение сооружений, имеющих назначение по временному хранению, распределению и перевалке грузов (за исключением хранения стратегических запасов), не являющихся частями производственных комплексов, на которых был создан груз: промышленные базы, склады, погрузочные терминалы и доки, нефтехранилища и нефтеналивные станции, газовые хранилища и обслуживающие их газоконденсатные и газоперекачивающие станции, элеваторы и продовольственные склады, за исключением железнодорожных перевалочных складов</p> <p>Минимальный размер земельного участка – 0,5 га; Максимальный размер земельного участка – не подлежит установлению; Отступ от границ земельного участка: Минимальный отступ от красной линии улиц до зданий, строений, сооружений при осуществлении строительства – не менее 10 м; от красной линии проездов – не менее 5 м. В условиях сложившейся застройки допускается размещение объектов капитального по красной линии улиц Максимальное количество этажей -4;</p> <p>Параметры застройки: Максимальный коэффициент застройки земельного участка (Кз) – не подлежит установлению Максимальный коэффициент плотности застройки земельного участка (Кпз) – не подлежит установлению</p>
-----	--------	--

2.3. Вспомогательные виды использования:

Код ВРИ ЗУ	Разрешенное использование земельных участков и виды объектов капитального строительства	Предельные (минимальные и (или) максимальные размеры земельных участков и предельные параметры разрешенного строительства, реконструкции объектов капитального строительства)
------------	---	---

6.8	Связь	<p>Размещение объектов связи, радиовещания, телевидения, включая воздушные радиорелейные, надземные и подземные кабельные линии связи, линии радиофикации, антенные поля, усилительные пункты на кабельных линиях связи, инфраструктуру спутниковой связи и телерадиовещания, за исключением объектов связи, размещение которых предусмотрено содержанием видов разрешенного использования с кодами 3.1.1, 3.2.3.</p> <p>Минимальный размер земельного участка – не подлежит установлению. Максимальный размер земельного участка – не подлежит установлению.</p> <p>Отступ от границ земельного участка: - для линейных объектов – не подлежит установлению; - для иных объектов капитального строительства: минимальный отступ от красной линии улиц до зданий, строений, сооружений при осуществлении строительства – не менее 5 м; от красной линии проездов – не менее 3 м. В условиях сложившейся застройки допускается размещение объектов капитального строительства по красной линии улиц.</p> <p>Предельная высота – 30 м.</p> <p>Параметры застройки: Максимальный коэффициент застройки земельного участка (Кз) – 0,6. Минимальный коэффициент плотности застройки земельного участка (Кпз) – 1,8.</p>
-----	-------	--

Примечание:

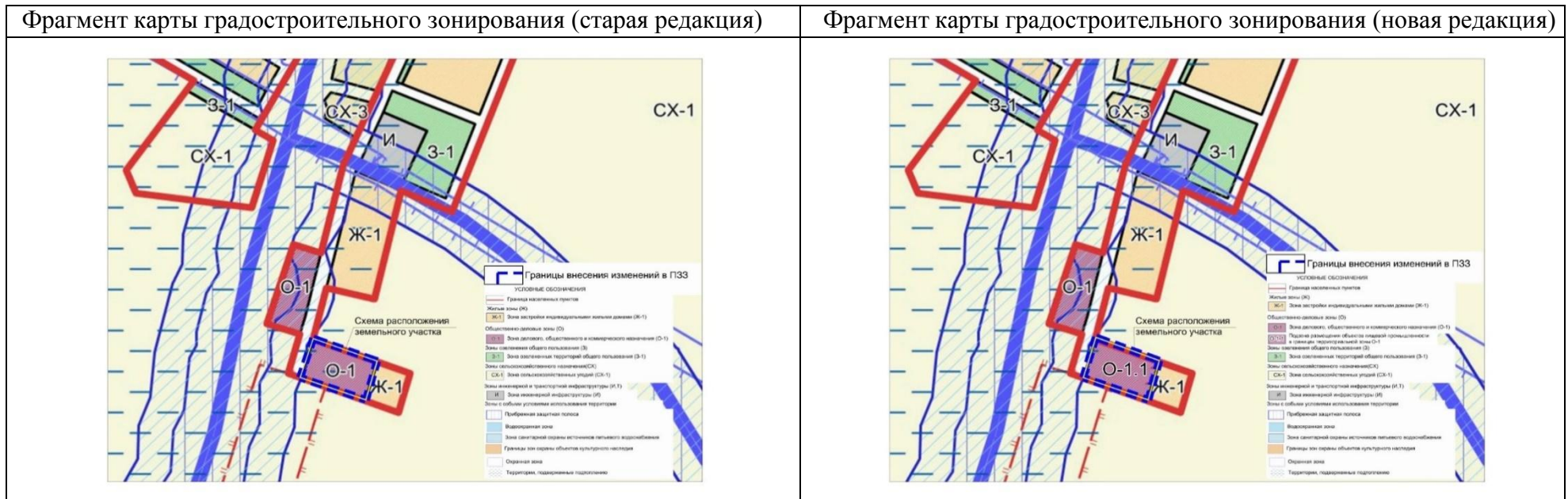
1. Ограничения использования земельных участков и объектов капитального строительства, находящихся в зоне О-1.1 и расположенных в границах зон с особыми условиями использования территории, устанавливаются в соответствии со статьями Части V настоящих Правил.
2. В случае отсутствия установленных красных линий, минимальные отступы до зданий и сооружений при осуществлении строительства применять от границ участка смежных с территориями общего пользования

**Заместитель начальника департамента –
начальник управления архитектуры и
градостроительства**

А.Р. Халилов

Приложение 1
к Изменениям в решение 89 (внеочередная) сессии
Симферопольского районного совета Республики Крым I созыва
от 13.03.2019 № 1161 «Об утверждении правил землепользования
и застройки Добровского сельского поселения Симферопольского
района Республики Крым» (внесены решением 52 (внеочередная)
сессии Симферопольского районного совета РК II созыва
от 17.11. 2021_ № 589)

**Фрагмент карты градостроительного зонирования Добровского сельского поселения в части определения
подзоны пищевой промышленности (О-1.1) в границах земельного участка с кадастровым номером
90:12:042001:855»**



Заместитель начальника департамента –
начальник управления архитектуры и
градостроительства

А.Р. Халилов

Приложение 2
к Изменениям в решение 89 (внеочередная) сессии
Симферопольского районного совета Республики Крым I созыва
от 13.03.2019 № 1161 «Об утверждении правил землепользования
и застройки Добровского сельского поселения Симферопольского
района Республики Крым» (внесены решением 52 (внеочередная)
сессии Симферопольского районного совета РК II созыва
от 17.11.2021 № 589)

**Фрагмент карты градостроительного зонирования Добровского сельского поселения в части изменения
конфигурации зоны садовой застройки (СХ-3)**

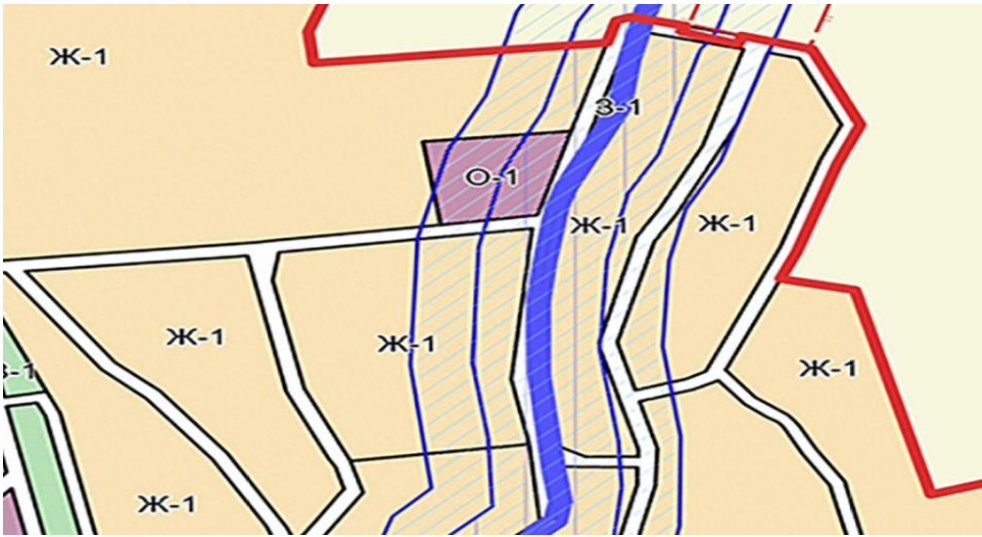
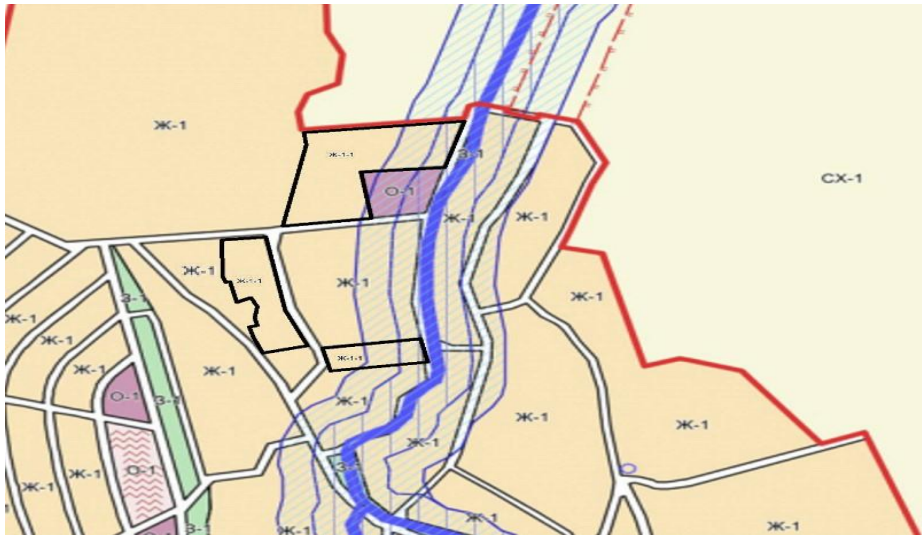


**Заместитель начальника департамента –
начальник управления архитектуры и
градостроительства**

А.Р. Халилов

Приложение 3
к Изменениям в решение 89 (внеочередная) сессии
Симферопольского районного совета Республики Крым I созыва
от 13.03.2019 № 1161 «Об утверждении правил землепользования
и застройки Добровского сельского поселения Симферопольского
района Республики Крым» (внесены решением 52 (внеочередная)
сессии Симферопольского районного совета РК II созыва
от 17.11.2021 № 589)

Фрагмент карты градостроительного зонирования Добровского сельского поселения в части изменения зоны застройки индивидуальными жилыми домами (Ж-1) на подзону застройки малоэтажными жилыми домами (Ж-1.1)

Фрагмент карты градостроительного зонирования (старая редакция)	Фрагмент карты градостроительного зонирования (новая редакция)
	

**Заместитель начальника департамента –
начальник управления архитектуры и
градостроительства**

А.Р. Халилов