



РЕСПУБЛИКА КРЫМ
СИМФЕРОПОЛЬСКИЙ РАЙОННЫЙ СОВЕТ

71 сессия II созыва

РЕШЕНИЕ

23 декабря 2022 г.

г. Симферополь

№808

О внесении изменений в решение 89 (внеочередная) сессии Симферопольского районного совета Республики Крым I созыва от 13.03.2019 № 1171 «Об утверждении правил землепользования и застройки Перовского сельского поселения Симферопольского района Республики Крым»

Рассмотрев внесенный главой администрации Симферопольского района проект решения Симферопольского районного совета Республики Крым «О внесении изменений в решение 89 (внеочередная) сессии Симферопольского районного совета Республики Крым I созыва от 13.03.2019 № 1171 «Об утверждении правил землепользования и застройки Перовского сельского поселения Симферопольского района Республики Крым», в соответствии с Градостроительным кодексом Российской Федерации, частью 2 статьи 7 Федерального закона от 14.03.2022 № 58-ФЗ «О внесении изменений в отдельные законодательные акты Российской Федерации», Федеральным законом от 06.10.2003 № 131-ФЗ «Об общих принципах организации местного самоуправления в Российской Федерации», на основании Устава муниципального образования Симферопольский район Республики Крым, учитывая протокол и заключение общественных обсуждений по проекту о внесении изменений в правила землепользования и застройки Перовского сельского поселения Симферопольского района Республики Крым от 16.12.2022, районный совет **решил:**

1. Внести в решение 89 (внеочередная) сессии Симферопольского районного совета Республики Крым I созыва от 13.03.2019 № 1171 «Об утверждении правил землепользования и застройки Перовского сельского поселения Симферопольского района Республики Крым», изменения согласно приложению к настоящему решению.

2. Администрации Симферопольского района:

2.1. Разместить настоящее решение в федеральной государственной информационной системе территориального планирования в срок не

превышающий десяти дней со дня вступления в силу настоящего решения.

2.2. Разместить настоящее решение на официальном Портале Правительства Республики Крым на странице Симферопольского района <http://simfmo.rk.gov.ru>, в разделе «Архитектура и Градостроительство».

2.3. В соответствии со статьей 32 Федерального закона от 13.07.2015 № 218-ФЗ «О государственной регистрации недвижимости» направить документы, необходимые для внесения сведений соответственно о границах территориальных зон в Единый государственный реестр недвижимости, в целях обеспечения внесения таких сведений в Единый государственный реестр недвижимости в срок не превышающий пять рабочих дней со дня вступления в силу настоящего решения.

2.4. Направить настоящее решение в администрацию Перовского сельского поселения Симферопольского района Республики Крым.

3. Управлению по обеспечению деятельности Симферопольского районного совета (Драница С.К.) настоящее решение обнародовать на информационном стенде администрации Симферопольского района (первый этаж административного здания Симферопольского районного совета, расположенного по адресу: ул. Павленко, 1, г. Симферополь), разместить на официальном Портале Правительства Республики Крым на странице Симферопольского района <http://simfmo.rk.gov.ru> и опубликовать в официальном печатном органе муниципального образования Симферопольский район Республики Крым газете «Сельский труженик Крыма».

4. Настоящее решение вступает в силу со дня его опубликования в газете «Сельский труженик Крыма».

5. Контроль за исполнением настоящего решения возложить на постоянную комиссию по вопросам архитектуры и градостроительной деятельности, ЖКХ, связи, торговли и инвестиционной политики (Макеев М.А.).

**Председатель
Симферопольского районного совета**

Г. Шабанова

Приложение
к решению 71 сессии
Симферопольского районного совета
Республики Крым II созыва
от 23.12.2022 №808

Изменения в решение 89 (внеочередная) сессии Симферопольского районного совета Республики Крым I созыва от 13.03.2019 № 1171 «Об утверждении правил землепользования и застройки Перовского сельского поселения Симферопольского района Республики Крым»

Внести в решение 89 (внеочередная) сессии Симферопольского районного совета Республики Крым I созыва от 13.03.2019 № 1171 «Об утверждении правил землепользования и застройки Перовского сельского поселения Симферопольского района Республики Крым» следующие изменения:

1. В Приложение 2 «Карта градостроительного зонирования» внести следующие изменения:

1.1. Установить в пределах территориальной зоны «Зоны застройки среднеэтажными жилыми домами» (Ж-3) подзону «Подзона застройки среднеэтажными жилыми домами с учетом ДПТ» (Ж-3.2) для территории согласно ДПТ (6,5 га в районе ул. Пригородная с. Перово) (согласно приложению 1: «Фрагмент карты градостроительного зонирования Перовского сельского поселения в части установления в пределах территориальной зоны «Зоны застройки среднеэтажными жилыми домами» (Ж-3) подзоны «Подзона застройки среднеэтажными жилыми домами с учетом ДПТ» (Ж-3.2) для территории согласно ДПТ (6,5 га в районе ул. Пригородная с. Перово)»).

1.2. Установить в пределах территориальной зоны «Зона транспортной инфраструктуры (Т)» подзону «Подзона транспортной инфраструктуры и промышленности (Т-1)» в отношении земельного участка с кадастровым номером 90:12:132101:358 (согласно приложению 2: «Фрагмент карты градостроительного зонирования Перовского сельского поселения в части установления в пределах территориальной зоны «Зона транспортной инфраструктуры (Т)» подзоны «Подзона транспортной инфраструктуры и промышленности (Т-1)» в отношении земельного участка с кадастровым номером 90:12:132101:358»).

1.3. Установить в пределах территориальной зоны «Зона застройки индивидуальными жилыми домами» (Ж-1) подзону «Подзона застройки малоэтажными жилыми домами» (Ж-1.1) относительно земельных участков, расположенных по адресу с. Константиновка, ул. Урожайная (согласно приложению 3: «Фрагмент карты градостроительного зонирования Перовского сельского поселения в части установления в пределах территориальной зоны «Зона застройки индивидуальными жилыми домами»

(Ж-1) подзоны «Подзона застройки малоэтажными жилыми домами» (Ж-1.1); в пределах территориальной зоны «Коммунально-складская зона» (П-2) подзоны «Коммунально-складская и жилая подзона» (П-2.3) относительно земельных участков, расположенных по адресу с. Константиновка, ул. Урожайная»).

1.4. Установить в пределах территориальной зоны «Коммунально-складская зона» (П-2) подзону «Коммунально-складская и жилая подзона» (П-2.3) относительно земельных участков, расположенных по адресу с. Константиновка, ул. Урожайная (согласно приложению 3: «Фрагмент карты градостроительного зонирования Перовского сельского поселения в части установления в пределах территориальной зоны «Зона застройки индивидуальными жилыми домами» (Ж-1) подзоны «Подзона застройки малоэтажными жилыми домами» (Ж-1.1); в пределах территориальной зоны «Коммунально-складская зона» (П-2) подзоны «Коммунально-складская и жилая подзона» (П-2.3) относительно земельных участков, расположенных по адресу с. Константиновка, ул. Урожайная»).

1.5. Установить в пределах территориальной зоны «Зона озелененных территорий общего пользования» (З-1) подзону «Подзона озелененных территорий общего пользования и жилых территорий» (З-1.2) относительно земельного участка с кадастровым номером 90:00:000000:2113 (согласно приложению 4: «Фрагмент карты градостроительного зонирования Перовского сельского поселения в части установления в пределах территориальной зоны «Зона озелененных территорий общего пользования» (З-1) подзоны «Подзона озелененных территорий общего пользования и жилых территорий» (З-1.2) относительно земельного участка с кадастровым номером 90:00:000000:2113»).

1.6. Откорректировать границы территориальной подзоны «Подзона сельскохозяйственных угодий (СХ-1.1)» (согласно приложению 5 «Фрагмент карты градостроительного зонирования Перовского сельского поселения в части корректировки территориальной подзоны «Подзона сельскохозяйственных угодий (СХ-1.1)»).

2. В Приложение 3 «Градостроительный регламент» внести следующие изменения:

2.1. Дополнить статьёй 39.2 следующего содержания:
«Статья 39.2 Подзона застройки среднеэтажными жилыми домами с учетом ДПТ (Ж-3.2).

1. Виды разрешённого использования земельных участков и объектов капитального строительства:

Код. Основные виды разрешённого использования	Код. Условно разрешённые виды использования	Код. Вспомогательные виды использования
2.5 Среднеэтажная жилая застройка	2.1.1 Малоэтажная многоквартирная жилая застройка	3.1 Коммунальное обслуживание

12.0 Земельные участки (территории) общего пользования	3.2 Социальное обслуживание 3.3 Бытовое обслуживание 3.4.1 Амбулаторно-поликлиническое обслуживание 3.4.2 Стационарное медицинское обслуживание 3.5 Образование и просвещение 3.8 Общественное управление 3.10 Ветеринарное обслуживание 4.4 Магазины 4.9 Служебные гаражи 5.1 Спорт	6.8 Связь 8.3 Обеспечение внутреннего правопорядка
--	---	---

2. Предельные размеры земельных участков и параметры разрешённого строительства, реконструкции объектов капитального строительства:

2.1 Основные виды разрешенного использования

Код ВРИ ЗУ	Наименование ВРИ ЗУ	Предельные (минимальные и (или) максимальные) размеры земельных участков и предельные параметры разрешенного строительства, реконструкции объектов капитального строительства
2.5	Среднеэтажная жилая застройка	<p>Размещение многоквартирных домов этажностью не выше восьми этажей; благоустройство и озеленение; размещение подземных гаражей и автостоянок; обустройство спортивных и детских площадок, площадок для отдыха; размещение объектов обслуживания жилой застройки во встроенных, пристроенных и встроенно-пристроенных помещениях многоквартирного дома, если общая площадь таких помещений в многоквартирном доме не составляет более 20% общей площади помещений дома</p> <p>Минимальные размеры земельных участков: – 2500 кв. м (при застройке квартала), – 1000 кв. м (для отдельно стоящего дома). Максимальные размеры земельных участков – 0,25 га.</p> <p>Минимальный отступ от красной линии улиц до зданий, строений, сооружений при осуществлении строительства – не менее 5 м; от красной линии проездов – не менее 3 м.</p> <p>В условиях сложившейся застройки допускается размещение объектов капитального по красной линии улиц.</p> <p>Максимальное количество этажей – не выше 8 надземных этажей;</p> <p>Максимальный коэффициент застройки земельного участка (Кз) – 0,4.</p> <p>Максимальный коэффициент плотности застройки земельного участка (Кпз) – 0,8.</p> <p>Требования к оформлению уличных фасадов, ограждений, обращенных на улицу, должны соответствовать характеру сформировавшейся среды, типу застройки и условиям размещения в сельском поселении.</p>

12.0	Земельные участки (территории) общего пользования	<p>Земельные участки общего пользования. Содержание данного вида разрешенного использования включает в себя содержание видов разрешенного использования с кодами 12.0.1 – 12.0.2</p> <p>Размеры земельных участков – не подлежат установлению.</p> <p>Минимальный отступ от границ земельного участка – не подлежит установлению.</p> <p>Предельное количество этажей или предельная высота – не подлежит установлению.</p> <p>Параметры застройки:</p> <p>Максимальный коэффициент застройки земельного участка (Кз) – не подлежит установлению</p> <p>Максимальный коэффициент плотности застройки земельного участка (Кпз) – не подлежит установлению.</p>
------	---	---

2.2. Условно разрешенные виды использования

Код ВРИ ЗУ	Наименование ВРИ ЗУ	Предельные (минимальные и (или) максимальные) размеры земельных участков и предельные параметры разрешенного строительства, реконструкции объектов капитального строительства
2.1.1	Малоэтажная многоквартирная жилая застройка	<p>Размещение малоэтажных многоквартирных домов (многоквартирные дома высотой до 4 этажей, включая мансардный); обустройство спортивных и детских площадок, площадок для отдыха; размещение объектов обслуживания жилой застройки во встроенных, пристроенных и встроенно-пристроенных помещениях малоэтажного многоквартирного дома, если общая площадь таких помещений в малоэтажном многоквартирном доме не составляет более 15% общей площади помещений дома</p> <p>Минимальный размер земельных участков – не подлежит установлению.</p> <p>Максимальный размер земельных участков – не подлежит установлению.</p> <p>Минимальный отступ от красной линии улиц до зданий, строений, сооружений при осуществлении строительства – не менее 5 м; от красной линии проездов – не менее 3 м.</p> <p>В условиях сложившейся застройки допускается размещение объектов капитального строительства по красной линии улиц.</p> <p>Максимальное количество этажей – до 4, включая мансардный.</p> <p>Параметры застройки:</p> <p>Максимальный коэффициент застройки земельного участка (Кз) – 0,4.</p> <p>Максимальный коэффициент плотности застройки земельного участка (Кпз) – 0,8</p>
3.2	Социальное обслуживание	<p>Размещение зданий, предназначенных для оказания гражданам социальной помощи. Содержание данного вида разрешенного использования включает в себя содержание видов разрешенного использования с кодами <u>3.2.1 – 3.2.4</u></p> <p>Минимальный размер земельных участков – не подлежит установлению.</p> <p>Максимальный размер земельных участков – не подлежит</p>

		<p>установлению.</p> <p>Минимальный отступ от красной линии улиц до зданий, строений, сооружений при осуществлении строительства – не менее 5 м; от красной линии проездов – не менее 3 м.</p> <p>В условиях сложившейся застройки допускается размещение объектов капитального строительства по красной линии улиц.</p> <p>Максимальное количество этажей – 2.</p> <p>Параметры застройки:</p> <p>Максимальный коэффициент застройки земельного участка (Кз) – 0,8.</p> <p>Максимальный коэффициент плотности застройки земельного участка (Кпз) – 2,4</p>
3.3	Бытовое обслуживание	<p>Размещение объектов капитального строительства, предназначенных для оказания населению или организациям бытовых услуг (мастерские мелкого ремонта, ателье, бани, парикмахерские, прачечные, химчистки, похоронные бюро)</p> <p>Минимальный размер земельных участков – не подлежит установлению;</p> <p>Максимальный размер земельных участков – не подлежит установлению;</p> <p>Минимальный отступ от красной линии улиц до зданий, строений, сооружений при осуществлении строительства – не менее 5 м; от красной линии проездов – не менее 3 м. В условиях сложившейся застройки допускается размещение объектов капитального по красной линии улиц</p> <p>В условиях сложившейся застройки допускается размещение объектов капитального строительства по красной линии улиц</p> <p>Максимальное количество этажей – 3;</p> <p>Максимальный коэффициент застройки земельного участка (Кз) – 0,8</p> <p>Максимальный коэффициент плотности застройки земельного участка (Кпз) – 2,4</p>
3.4.1	Амбулаторно-поликлиническое обслуживание	<p>Размещение объектов капитального строительства, предназначенных для оказания гражданам амбулаторно-поликлинической медицинской помощи (поликлиники, фельдшерские пункты, пункты здравоохранения, центры матери и ребенка, диагностические центры, молочные кухни, станции донорства крови, клинические лаборатории)</p> <p>Минимальный размер земельного участка – не подлежит установлению;</p> <p>Максимальный размер земельного участка – не подлежит установлению;</p> <p>Минимальный отступ от красной линии улиц до зданий, строений, сооружений при осуществлении строительства – не менее 10 м; от красной линии проездов – не менее 5 м.</p> <p>В условиях сложившейся застройки допускается размещение объектов капитального по красной линии улиц</p> <p>Максимальное количество этажей – 2;</p> <p>Параметры застройки:</p> <p>Максимальный коэффициент застройки земельного участка (Кз) – 0,8</p> <p>Максимальный коэффициент плотности застройки земельного участка (Кпз) – 2,4</p>

		участка (Кпз) – 2,4
3.4.2	Стационарное медицинское обслуживание	<p>Размещение объектов капитального строительства, предназначенных для оказания гражданам медицинской помощи в стационарах (больницы, родильные дома, диспансеры, научно-медицинские учреждения и прочие объекты, обеспечивающие оказание услуги по лечению в стационаре); размещение станций скорой помощи; размещение площадок санитарной авиации</p> <p>Минимальный размер земельного участка: - интенсивное лечение с кратковременным пребыванием, при мощности: до 50 коек – 210 кв.м. на одну койку; - долговременное лечение, при мощности: до 50 коек – 360 кв.м на 1 койку.</p> <p>Максимальный размер земельного участка – не подлежит установлению.</p> <p>Минимальный отступ от красной линии улиц до зданий, строений, сооружений при осуществлении строительства – не менее 10 м; от красной линии проездов – не менее 5 м.</p> <p>В условиях сложившейся застройки допускается размещение объектов капитального строения по красной линии улиц.</p> <p>Максимальное количество этажей – 4.</p> <p>Параметры застройки: Максимальный коэффициент застройки земельного участка (Кз) – 0,8. Максимальный коэффициент плотности застройки земельного участка (Кпз) – 2,4</p>
3.5	Образование и просвещение	<p>Размещение объектов капитального строительства, предназначенных для воспитания, образования и просвещения. Содержание данного вида разрешенного использования включает в себя содержание видов разрешенного использования с <u>кодами 3.5.1 - 3.5.2</u></p> <p>Минимальный размер земельных участков:</p> <p>Дошкольные образовательные организации: на 1 место при вместимости учреждения: до 100 мест - 44 кв.м/место; свыше 100 мест - 38 кв.м/место.</p> <p>Общеобразовательные организации: на 1 учащегося при вместимости организации: от 40 до 400 – 55 кв.м/место; от 400 до 500 – 65 кв.м/место; от 500 до 600 – 55 кв.м/место; от 600 до 800 – 45 кв.м/место; от 800 до 1100 – 36 кв.м/место; от 1100 до 1500 – 23 кв.м/место; от 1500 до 2000 – 18 кв.м/место; свыше 2000 – 16 кв.м/место.</p> <p>Для образовательных учреждений среднего, высшего профессионального образования: Учреждения среднего профессионального образования: на 1 учащегося при вместимости учреждения: до 300 – 75 кв.м/на 1 учащегося; от 300 до 900 – 50-65 кв.м/на 1 учащегося; от 900 до 1600 – 30-40 кв.м/на 1 учащегося.</p> <p>Максимальный размер земельных участков – не подлежит</p>

		<p>установлению.</p> <p>Минимальный отступ от красной линии до зданий, строений, сооружений - 25 м при осуществлении нового строительства дошкольных образовательных и образовательных (начального общего и среднего (полного) общего образования) организаций. Минимальный отступ от красной линии улиц до зданий, строений, сооружений при осуществлении строительства образовательных учреждений среднего, высшего профессионального образования – не менее 10 м; от красной линии проездов – не менее 5 м.</p> <p>В условиях сложившейся застройки допускается размещение объектов капитального строения по красной линии улиц. Максимальное количество этажей для дошкольных и общеобразовательных организаций – 3;</p> <p>Максимальное количество этажей для учреждений среднего, высшего профессионального образования – 4.</p> <p>Параметры застройки:</p> <p>Максимальный коэффициент застройки земельного участка (Кз) – 0,8.</p> <p>Максимальный коэффициент плотности застройки земельного участка (Кпз) – 2,4.</p>
3.8	Общественное управление	<p>Размещение зданий, предназначенных для размещения органов и организаций общественного управления. Содержание данного вида разрешенного использования включает в себя содержание видов разрешенного использования с <u>кодами 3.8.1-3.8.2</u></p> <p>Минимальный размер земельных участков - не подлежит установлению.</p> <p>Максимальный размер земельных участков - не подлежит установлению.</p> <p>Минимальный отступ от красной линии улиц до зданий, строений, сооружений при осуществлении строительства – не менее 10 м; от красной линии проездов – не менее 5 м.</p> <p>В условиях сложившейся застройки допускается размещение объектов капитального строительства по красной линии улиц. Максимальное количество этажей – 4.</p> <p>Параметры застройки:</p> <p>Максимальный коэффициент застройки земельного участка (Кз) – 0,8.</p> <p>Максимальный коэффициент плотности застройки земельного участка (Кпз) – 2,4.</p>
3.10	Ветеринарное обслуживание	<p>Размещение объектов капитального строительства, предназначенных для оказания ветеринарных услуг, содержания или разведения животных, не являющихся сельскохозяйственными, под надзором человека. Содержание данного вида разрешенного использования включает в себя содержание видов разрешенного использования с кодами 3.10.1-3.10.2</p>

		<p>Размещение объектов капитального строительства, предназначенных для оказания ветеринарных услуг без содержания животных</p> <p>Минимальный размер земельных участков – не подлежит установлению Максимальный размер земельных участков – не подлежит установлению</p> <p>Минимальный отступ от красной линии улиц до зданий, строений, сооружений при осуществлении строительства – не менее 10 м; от красной линии проездов – не менее 5 м. В условиях сложившейся застройки допускается размещение объектов капитального по красной линии улиц</p> <p>Максимальное количество этажей – 3;</p> <p>Параметры застройки: Максимальный коэффициент застройки земельного участка (Кз) – 0,8 Максимальный коэффициент плотности застройки земельного участка (Кпз) – 2,4</p>
4.4	Магазины	<p>Размещение объектов капитального строительства, предназначенных для продажи товаров, торговая площадь которых составляет до 5000 кв.м</p> <p>Минимальный размер земельных участков: Для магазинов: до 250 кв.м торговой площади – 0,08 га на 100 кв.м. торговой площади; свыше 250 до 650 кв.м. торговой площади – 0,08 – 0,06 га на 100 кв.м. торговой площади;</p> <p>Максимальный размер земельных участков – не устанавливается</p> <p>Минимальный отступ от красной линии улиц до зданий, строений, сооружений при осуществлении строительства – не менее 5 м; от красной линии проездов – не менее 3 м. В условиях сложившейся застройки допускается размещение объектов капитального по красной линии улиц</p> <p>Максимальное количество этажей – 2;</p> <p>Параметры застройки: Максимальный коэффициент застройки земельного участка (Кз) – 0,6 Максимальный коэффициент плотности застройки земельного участка (Кпз) – 2,4</p>
4.9	Служебные гаражи	<p>Размещение постоянных или временных гаражей, стоянок для хранения служебного автотранспорта, используемого в целях осуществления видов деятельности, предусмотренных видами разрешенного использования с кодами 3.0, 4.0, а также для стоянки и хранения транспортных средств общего пользования, в том числе в депо</p> <p>Минимальный размер земельных участков - по СП 42.13330.2016 (приложение И). Максимальный размер земельных участков - не подлежит установлению;</p> <p>Минимальный отступ от красной линии улиц до зданий, строений, сооружений при осуществлении строительства – не менее 10 м; от красной линии проездов – не менее 5 м. В условиях сложившейся застройки допускается размещение объектов капитального по красной линии улиц</p> <p>Максимальное количество этажей – 1;</p>

		<p>Максимальное количество этажей многоярусных гаражей (парковок) – 4;</p> <p>Параметры застройки:</p> <p>Максимальный коэффициент застройки земельного участка (Кз) - не подлежит установлению;</p> <p>Максимальный коэффициент плотности застройки земельного участка (Кпз) – не подлежит установлению</p>
5.1	Спорт	<p>Размещение зданий и сооружений для занятия спортом. Содержание данного вида разрешенного использования включает в себя содержание видов разрешенного использования с <u>кодами 5.1.1 - 5.1.7</u></p> <p>Минимальный размер земельных участков – по СП 42.13330.2016 (приложение Д).</p> <p>Максимальный размер земельных участков – не подлежит установлению.</p> <p>Минимальный отступ от красной линии улиц до зданий, строений, сооружений при осуществлении строительства – не менее 10 м; от красной линии проездов – не менее 5 м.</p> <p>В условиях сложившейся застройки допускается размещение объектов капитального строительства по красной линии улиц.</p> <p>Максимальное количество этажей – 4.</p> <p>Параметры застройки:</p> <p>Максимальный коэффициент застройки земельного участка (Кз) – 0,8.</p> <p>Максимальный коэффициент плотности застройки земельного участка (Кпз) – 2,4.</p>

2.3 Вспомогательные виды использования

Код ВРИ ЗУ	Наименование ВРИ ЗУ	Предельные (минимальные и (или) максимальные) размеры земельных участков и предельные параметры разрешенного строительства, реконструкции объектов капитального строительства
3.1	Коммунальное обслуживание	<p>Размещение зданий и сооружений в целях обеспечения физических и юридических лиц коммунальными услугами. Содержание данного вида разрешенного использования включает в себя содержание видов разрешенного использования с кодами 3.1.1-3.1.2.</p> <p>Минимальные размеры земельных участков на объекты:</p> <p>Для котельных – не подлежит установлению;</p> <p>Для насосных станций – не подлежит установлению; Для телефонных станций – не подлежит установлению;</p> <p>Для гаражей и мастерских для обслуживания уборочной и аварийной техники – 300кв.м;</p> <p>Для автостоянок не подлежит установлению;</p> <p>Для зданий или помещений, предназначенных для приема физических и юридических лиц в связи с предоставлением им коммунальных услуг– 400 кв.м;</p> <p>Для трансформаторных подстанций - не подлежит установлению; Для тепловых пунктов – не подлежит установлению;</p> <p>Для газораспределительных пунктов – не подлежит</p>

		<p>установлению; Максимальные размеры земельных участков на вышеуказанные объекты - не подлежит установлению;</p> <p>Максимальное количество этажей – не подлежит установлению;</p> <p>Параметры застройки: Максимальный коэффициент застройки земельного участка (Кз) – не подлежит установлению; Максимальный коэффициент плотности застройки земельного участка (Кпз) – не подлежит установлению.</p>
6.8	Связь	<p>Размещение объектов связи, радиовещания, телевидения, включая воздушные радиорелейные, надземные и подземные кабельные линии связи, линии радиофикации, антенные поля, усилительные пункты на кабельных линиях связи, инфраструктуру спутниковой связи и телерадиовещания, за исключением объектов связи, размещение которых предусмотрено содержанием видов разрешенного использования с кодами 3.1.1, 3.2.3</p> <p>Минимальный размер земельного участка – не подлежит установлению; Максимальный размер земельного участка – не подлежит установлению;</p> <p>Отступ от границ земельного участка: - для линейных объектов – не подлежит установлению; - для иных объектов капитального строительства – минимальный отступ от красной линии улиц до зданий, строений, сооружений при осуществлении строительства – не менее 5 м; от красной линии проездов – не менее 3 м. В условиях сложившейся застройки допускается размещение объектов капитального по красной линии улиц Предельная высота – 30 м;</p> <p>Параметры застройки: Максимальный коэффициент застройки земельного участка (Кз) – 0,6 Максимальный коэффициент плотности застройки земельного участка (Кпз) – 1,8</p>
8.3	Обеспечение внутреннего правопорядка	<p>Размещение объектов капитального строительства, необходимых для подготовки и поддержания в готовности органов внутренних дел, Росгвардии и спасательных служб, в которых существует военизированная служба; размещение объектов гражданской обороны, за исключением объектов гражданской обороны, являющихся частями производственных зданий</p> <p>Минимальный размер земельного участка – не подлежит установлению. Максимальный размер земельного участка – не подлежит установлению.</p> <p>Минимальный отступ от красной линии улиц до зданий, строений, сооружений при осуществлении строительства – не менее 5 м; от красной линии проездов – не менее 3 м.</p>

		<p>В условиях сложившейся застройки допускается размещение объектов капитального строительства по красной линии улиц.</p> <p>- Предельная высота – 20 м.</p> <p>Параметры застройки:</p> <p>Максимальный коэффициент застройки земельного участка (Кз) – не подлежит установлению.</p> <p>Максимальный коэффициент плотности застройки земельного участка (Кпз) – не подлежит установлению.</p>
--	--	---

Примечание:

Ограничения использования земельных участков и объектов капитального строительства, находящихся в подзоне Ж-3.2 и расположенных в границах зон с особыми условиями использования территории, устанавливаются в соответствии со статьями Части V настоящих Правил.

В случае отсутствия установленных красных линий, минимальные отступы до зданий и сооружений при осуществлении строительства применять от границ участка смежных с территориями общего пользования.

2.2. Дополнить статьёй 45.3 следующего содержания:

«Статья 45.3 Коммунально-складская и жилая подзона (П-2.3).

1. Виды разрешённого использования земельных участков и объектов капитального строительства:

Код. Основные виды разрешённого использования	Код. Условно разрешённые виды использования	Код. Вспомогательные виды использования
2.1.1 Малоэтажная многоквартирная жилая застройка		

2. Предельные размеры земельных участков и параметры разрешённого строительства, реконструкции объектов капитального строительства:

2.1 Основные виды разрешенного использования

Код ВРИ ЗУ	Наименование ВРИ ЗУ	Предельные (минимальные и (или) максимальные) размеры земельных участков и предельные параметры разрешенного строительства, реконструкции объектов капитального строительства
2.1.1	Малоэтажная многоквартирная жилая застройка	<p>Размещение малоэтажных многоквартирных домов (многоквартирные дома высотой до 4 этажей, включая мансардный); обустройство спортивных и детских площадок, площадок для отдыха; размещение объектов обслуживания жилой застройки во встроенных, пристроенных и встроенно-пристроенных помещениях малоэтажного многоквартирного дома, если общая площадь таких помещений в малоэтажном многоквартирном доме не составляет более 15% общей площади помещений дома</p> <p>Минимальный размер земельных участков – не подлежит</p>

	<p>установлению. Максимальный размер земельных участков – не подлежит установлению. Минимальный отступ от красной линии улиц до зданий, строений, сооружений при осуществлении строительства – не менее 5 м; от красной линии проездов – не менее 3 м. В условиях сложившейся застройки допускается размещение объектов капитального строительства по красной линии улиц. Максимальное количество этажей – до 4, включая мансардный. Параметры застройки: Максимальный коэффициент застройки земельного участка (Кз) – 0,4. Максимальный коэффициент плотности застройки земельного участка (Кпз) – 0,8</p>
--	--

2.3. Дополнить статьёй 48.1 следующего содержания:

«Статья 48.1 Подзона транспортной инфраструктуры и промышленности (Т-1).

1. Виды разрешённого использования земельных участков и объектов капитального строительства:

Код. Основные виды разрешённого использования	Код. Условно разрешённые виды использования	Код. Вспомогательные виды использования
2.7.1 Хранение автотранспорта 6.6 Строительная промышленность 12.0 Земельные участки (территории) общего пользования	-	-

2. Предельные размеры земельных участков и параметры разрешённого строительства, реконструкции объектов капитального строительства:

2.1 Основные виды разрешенного использования

Код ВРИ ЗУ	Наименование ВРИ ЗУ	Предельные (минимальные и (или) максимальные размеры земельных участков и предельные параметры разрешенного строительства, реконструкции объектов капитального строительства
2.7.1	Хранение автотранспорта	<p>Размещение отдельно стоящих и пристроенных гаражей, в том числе подземных, предназначенных для хранения автотранспорта, в том числе с разделением на машино-места, за исключением гаражей, размещение которых предусмотрено содержанием вида разрешенного использования с <u>кодом 4.9</u> Минимальный размер земельных участков - по СП 42.13330.2016 (приложение И). Максимальный размер земельных участков - не подлежит установлению; Минимальный отступ от красной линии улиц до зданий, строений, сооружений при осуществлении строительства – не менее 10 м; от красной линии проездов – не менее 5 м. В условиях сложившейся застройки допускается размещение объектов капитального по красной линии улиц Максимальное количество этажей – 1; Максимальное количество этажей многоярусных гаражей (парковок) – 4;</p>

		<p>Параметры застройки: Максимальный коэффициент застройки земельного участка (Кз) – не подлежит установлению Максимальный коэффициент плотности застройки земельного участка (Кпз) – не подлежит установлению</p>
6.6	Строительная промышленность	<p>Размещение объектов капитального строительства, предназначенных для производства: строительных материалов (кирпичей, пиломатериалов, цемента, крепежных материалов), бытового и строительного газового и сантехнического оборудования, лифтов и подъемников, столярной продукции, сборных домов или их частей и тому подобной продукции</p> <p>Размеры земельных участков – не подлежат установлению. Минимальный отступ от красной линии улиц до зданий, строений, сооружений при осуществлении строительства – не менее 15 м; от красной линии проездов – не менее 10 м. В условиях сложившейся застройки допускается размещение объектов капитального по красной линии улиц Предельная высота – 20 м; Параметры застройки: Максимальный коэффициент застройки земельного участка (Кз) – 0,8 Максимальный коэффициент плотности застройки земельного участка (Кпз) – 2,4</p>
12.0	Земельные участки (территории) общего пользования	<p>Земельные участки общего пользования. Содержание данного вида разрешенного использования включает в себя содержание видов разрешенного использования с кодами 12.0.1 – 12.0.2 Размеры земельных участков – не подлежат установлению. Минимальный отступ от границ земельного участка – не подлежит установлению. Предельное количество этажей или предельная высота – не подлежит установлению. Параметры застройки: Максимальный коэффициент застройки земельного участка (Кз) – не подлежит установлению Максимальный коэффициент плотности застройки земельного участка (Кпз) – не подлежит установлению.</p>

2.4. Дополнить статьёй 50.2 следующего содержания:

«Статья 50.2 «Подзона озелененных территорий общего пользования и жилых территорий» (3-1.2).

1. Виды разрешённого использования земельных участков и объектов капитального строительства:

Код. Основные виды разрешённого использования	Код. Условно разрешённые виды использования	Код. Вспомогательные виды использования
2.1 Для индивидуального жилищного строительства 12.0 Земельные участки (территории) общего пользования	-	-

2. Предельные размеры земельных участков и параметры разрешённого строительства, реконструкции объектов капитального строительства:

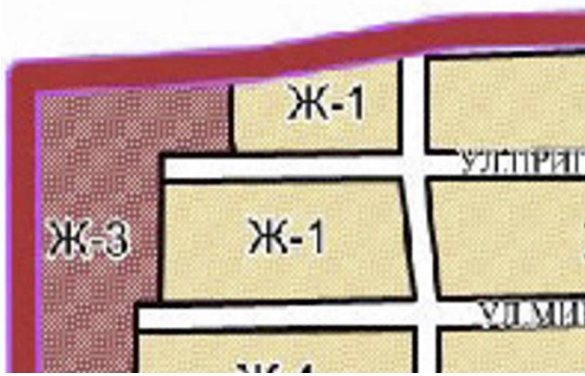
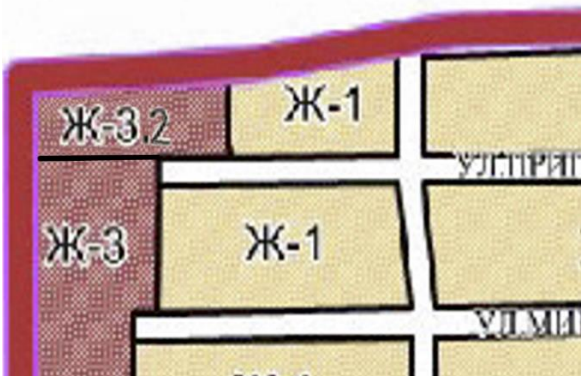
2.1 Основные виды разрешенного использования

Код ВРИ ЗУ	Наименование ВРИ ЗУ	Предельные (минимальные и (или) максимальные размеры земельных участков и предельные параметры разрешенного строительства, реконструкции объектов капитального строительства
2.1	Для индивидуального жилищного строительства	<p>Размещение жилого дома (отдельно стоящего здания количеством надземных этажей не более чем три, высотой не более двадцати метров, которое состоит из комнат и помещений вспомогательного использования, предназначенных для удовлетворения гражданами бытовых и иных нужд, связанных с их проживанием в таком здании, не предназначенного для раздела на самостоятельные объекты недвижимости); выращивание сельскохозяйственных культур; размещение гаражей для собственных нужд и хозяйственных построек</p> <p>1. Предельные размеры земельных участков: минимальные размеры земельных участков – 0,06 га; максимальные размеры земельных участков – 0,25 га.</p> <p>Допускается устанавливать размеры земельных участков меньше установленных градостроительным регламентом минимальных размеров земельных участков и больше установленных градостроительным регламентом максимальных размеров земельных участков в случае:</p> <ul style="list-style-type: none"> - формирования земельного участка (регистрации права на земельный участок) на основании документов, подтверждающих наличие ранее возникших прав на объекты недвижимого имущества и необходимых для государственной регистрации, перечень которых утверждён постановлением Совета министров Республики Крым от 11 августа 2014 г. № 264; - формирования (предоставления) земельного участка на основании неисполненного решения органа местного самоуправления, органа исполнительной власти о даче разрешения на разработку проекта землеустройства по отводу земельного участка, технической документации по землеустройству относительно установления (восстановления) границ земельного участка в натуре (на местности), принятого с 14 октября 2008 года по 21 марта 2014 года, в соответствии с которым не утверждена документация по землеустройству (в случае завершения оформления права на земельный участок, начатого до вступления в силу Федерального конституционного закона, осуществляется на основании, в порядке, установленном постановлением Совета министров Республики Крым от 2 сентября 2014 г. № 313); - формирования (предоставления) земельного участка собственнику расположенного на нём здания, строения, сооружения, который невозможно сформировать с соблюдением предельных размеров, установленных настоящим регламентом; формирования (предоставления) земельного участка (земельных участков) в соответствии с проектом межевания территории гражданину (гражданам) с

		<p>расположенными на земельном участке (земельных участках) постройками, возведенными самовольно до 18 марта 2014 года, в соответствии со статьёй 22 Закона Республики Крым от 15 января 2015 г. № 66-ЗРК/2015 «О предоставлении земельных участков, находящихся в государственной или муниципальной собственности, и некоторых вопросах земельных отношений».</p> <p>2. Минимальные отступы от границ земельных участков в целях определения мест допустимого размещения зданий, строений, сооружений, за пределами которых запрещено строительство зданий, строений, сооружений: до индивидуального жилого дома – 3 м; в случае совпадения границ земельных участков с красными линиями улиц и проездов: до индивидуального жилого дома от красной линии улиц – 5 м, от красной линии проездов – 3 м; в отдельных случаях в условиях сложившейся застройки допускается размещение зданий по красной линии улиц.</p> <p>3. Вспомогательные строения, за исключением гаражей, размещать со стороны улиц не допускается.</p> <p>4. Допускается блокировка жилых домов по взаимному согласию домовладельцев при условии соблюдения противопожарных требований и действующих градостроительных нормативов.</p> <p>5. Предельное количество этажей жилого дома – 3 (включая мансардный этаж).</p> <p>6. Максимальная высота жилого дома от уровня земли до верха плоской кровли – 9,6 м, до конька скатной кровли – 13,6 м.</p> <p>7. Максимальная этажность вспомогательных строений – 2 этажа.</p> <p>8. Максимальная высота от уровня земли до верха нежилых зданий – 6 м.</p> <p>9. Максимальный процент застройки в границах земельного участка – 40 %.</p> <p>10. Максимальный коэффициент плотности застройки земельного участка – 0,8.</p>
12.0	Земельные участки (территории) общего пользования	<p>Земельные участки общего пользования. Содержание данного вида разрешенного использования включает в себя содержание видов разрешенного использования с кодами 12.0.1 – 12.0.2</p> <p>Размеры земельных участков – не подлежат установлению.</p> <p>Минимальный отступ от границ земельного участка – не подлежит установлению.</p> <p>Предельное количество этажей или предельная высота – не подлежит установлению.</p> <p>Параметры застройки:</p> <p>Максимальный коэффициент застройки земельного участка (Кз) – не подлежит установлению</p> <p>Максимальный коэффициент плотности застройки земельного участка (Кпз) – не подлежит установлению.</p>

Приложение 1
к Изменениям в решение 89 (внеочередная) сессии
Симферопольского районного совета Республики Крым
I созыва от 13.03.2019 № 1171 «Об утверждении правил
землепользования и застройки Перовского сельского
поселения Симферопольского района Республики Крым»
(внесены решением 71 сессии Симферопольского районного
совета РК II созыва от 23.12.2022 №808)

**Фрагмент карты градостроительного зонирования Перовского сельского поселения
в части установления в пределах территориальной зоны «Зоны застройки
среднеэтажными жилыми домами» (Ж-3) подзоны «Подзона застройки
среднеэтажными жилыми домами с учетом ДПТ» (Ж-3.2)
для территории согласно ДПТ (6,5 га в районе ул. Пригородная с. Перово)**

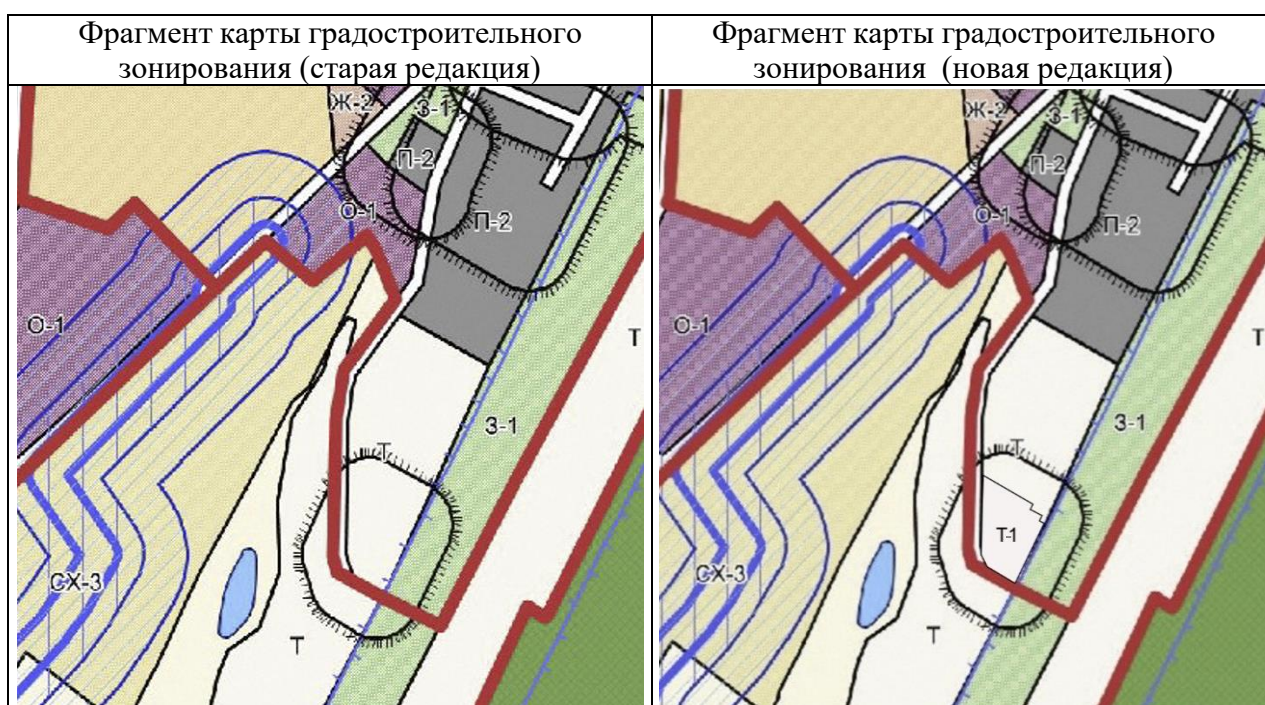
Фрагмент карты градостроительного зонирования (старая редакция)	Фрагмент карты градостроительного зонирования (новая редакция)
 <p>The image shows a fragment of a zoning map with a red border. It features several yellow rectangular zones. One zone on the left is labeled 'Ж-3'. Other zones are labeled 'Ж-1'. A road labeled 'УЛ ПРИБ' is visible on the right side.</p>	 <p>The image shows a similar fragment of a zoning map, but with an additional zone labeled 'Ж-3.2' in the top-left corner, adjacent to the 'Ж-3' zone. The other 'Ж-1' zones and the 'УЛ ПРИБ' road are also present.</p>

**Врио начальника управления
градостроительной политики**

К.В. Гуменюк

Приложение 2
к Изменениям в решение 89 (внеочередная) сессии
Симферопольского районного совета Республики Крым
I созыва от 13.03.2019 № 1171 «Об утверждении правил
землепользования и застройки Перовского сельского
поселения Симферопольского района Республики Крым»
(внесены решением 71 сессии Симферопольского районного
совета РК II созыва от 23.12.2022 №808)

**Фрагмент карты градостроительного зонирования Перовского сельского поселения
в части установления в пределах территориальной зоны «Зона транспортной
инфраструктуры (Т)» подзоны «Подзона транспортной инфраструктуры и
промышленности (Т-1)» в отношении земельного участка с кадастровым номером
90:12:132101:358**

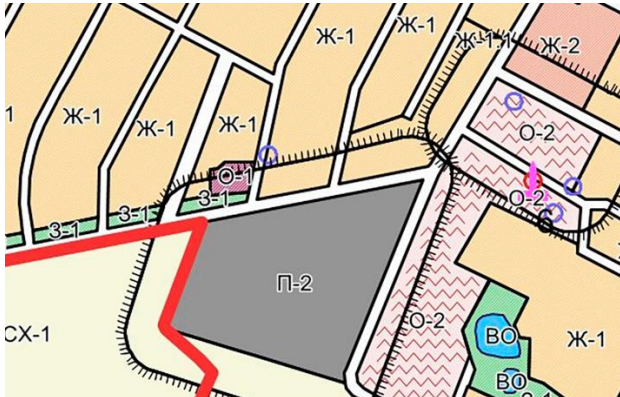
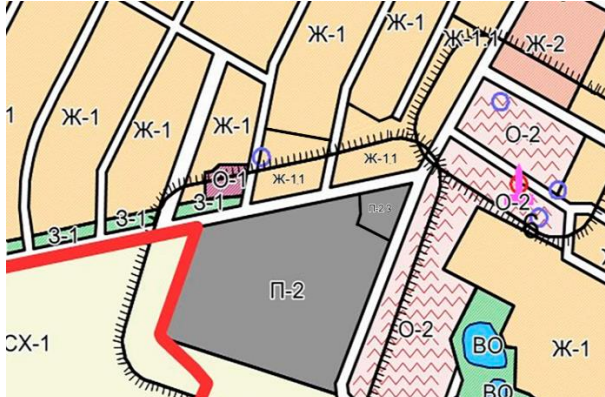


**Врио начальника управления
градостроительной политики**

К.В. Гуменюк

Приложение 3
к Изменениям в решение 89 (внеочередная) сессии
Симферопольского районного совета Республики Крым
I созыва от 13.03.2019 № 1171 «Об утверждении правил
землепользования и застройки Перовского сельского
поселения Симферопольского района Республики Крым»
(внесены решением 71 сессии Симферопольского районного
совета РК II созыва от 23.12.2022 № 808)

**Фрагмент карты градостроительного зонирования Перовского сельского поселения
в части установления в пределах
территориальной зоны «Зона застройки индивидуальными жилыми домами» (Ж-1)
подзоны «Подзона застройки малоэтажными жилыми домами» (Ж-1.1);
в пределах территориальной зоны «Коммунально-складская зона» (П-2) подзоны
«Коммунально-складская и жилая подзона» (П-2.3) относительно земельных
участков, расположенных по адресу с. Константиновка, ул. Урожайная**

Фрагмент карты градостроительного зонирования (старая редакция)	Фрагмент карты градостроительного зонирования (новая редакция)
	

**Врио начальника управления
градостроительной политики**

К.В. Гуменюк

Приложение 4
к Изменениям в решение 89 (внеочередная) сессии
Симферопольского районного совета Республики Крым
I созыва от 13.03.2019 № 1171 «Об утверждении правил
землепользования и застройки Перовского сельского
поселения Симферопольского района Республики Крым»
(внесены решением 71 сессии Симферопольского районного
совета РК II созыва от 23.12.2022 №808)

**Фрагмент карты градостроительного зонирования Перовского сельского поселения
в части установления в пределах территориальной зоны «Зона озелененных
территорий общего пользования» (З-1) подзоны «Подзона озелененных территорий
общего пользования и жилых территорий» (З-1.2) относительно земельного участка с
кадастровым номером 90:00:000000:2113»**

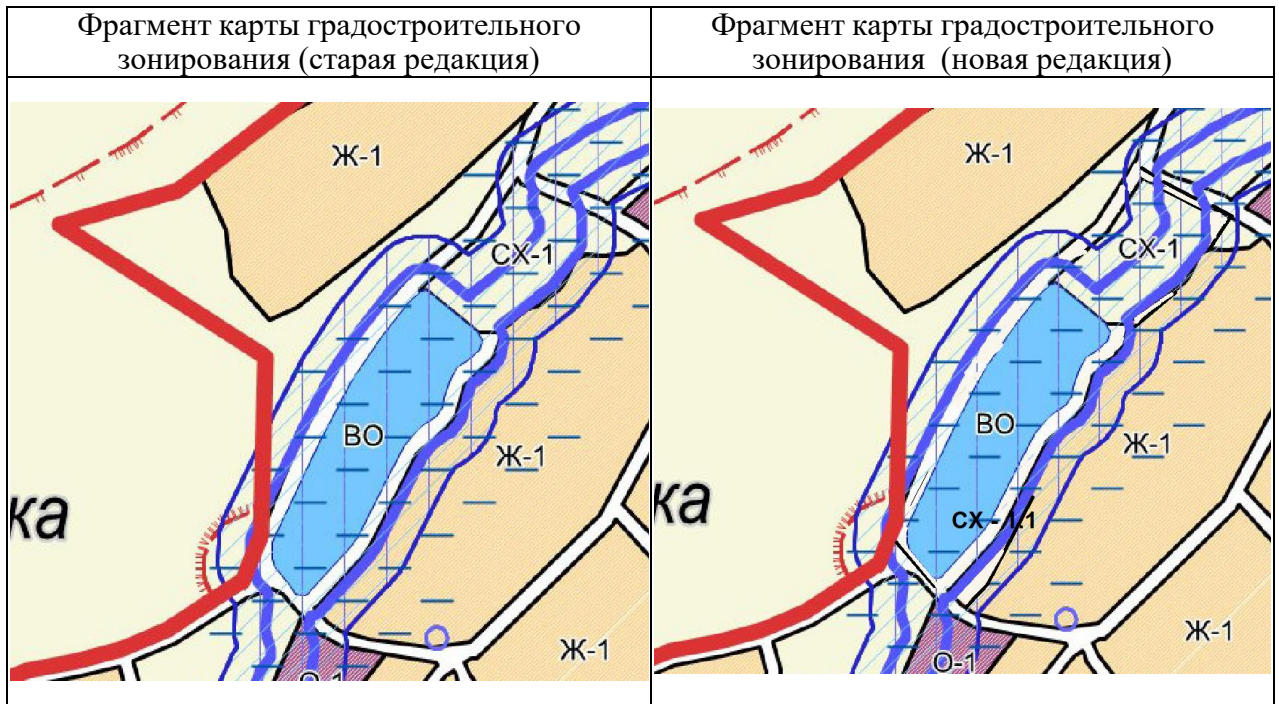
Фрагмент карты градостроительного зонирования (старая редакция)	Фрагмент карты градостроительного зонирования (новая редакция)
	

**Врио начальника управления
градостроительной политики**

К.В. Гуменюк

Приложение 5
к Изменениям в решение 89 (внеочередная) сессии
Симферопольского районного совета Республики Крым
I созыва от 13.03.2019 № 1171 «Об утверждении правил
землепользования и застройки Перовского сельского
поселения Симферопольского района Республики Крым»
(внесены решением 71 сессии Симферопольского районного
совета РК II созыва от 23.12.2022 № 808)

**Фрагмент карты градостроительного зонирования Перовского сельского поселения
в части корректировки территориальной подзоны
«Подзона сельскохозяйственных угодий (СХ-1.1)»**



**Врио начальника управления
градостроительной политики**

К.В. Гуменюк