



РЕСПУБЛИКА КРЫМ  
СИМФЕРОПОЛЬСКИЙ РАЙОННЫЙ СОВЕТ

78 (внеочередная) сессия II созыва

**РЕШЕНИЕ**

17.05.2023 г

г. Симферополь

№ 865

*О внесении изменений в решение 89 (внеочередная) сессии Симферопольского районного совета Республики Крым I созыва от 13.03.2019 № 1171 «Об утверждении правил землепользования и застройки Перовского сельского поселения Симферопольского района Республики Крым»*

Рассмотрев внесенный главой администрации Симферопольского района проект решения Симферопольского районного совета Республики Крым «О внесении изменений в решение 89 (внеочередная) сессии Симферопольского районного совета Республики Крым I созыва от 13.03.2019 № 1171 «Об утверждении правил землепользования и застройки Перовского сельского поселения Симферопольского района Республики Крым», в соответствии с Градостроительным кодексом Российской Федерации, Федеральным законом от 06.10.2003 № 131-ФЗ «Об общих принципах организации местного самоуправления в Российской Федерации», на основании Устава муниципального образования Симферопольский район Республики Крым, учитывая протоколы и заключения общественных обсуждений по проекту о внесении изменений в правила землепользования и застройки Перовского сельского поселения Симферопольского района Республики Крым от 28.04.2023 и от 12.05.2023, районный совет **решил:**

1. Внести в решение 89 (внеочередной) сессии Симферопольского районного совета Республики Крым I созыва от 13.03.2019 № 1171 «Об утверждении правил землепользования и застройки Перовского сельского поселения Симферопольского района Республики Крым» изменения согласно приложению к настоящему решению.

2. Администрации Симферопольского района:

2.1. Разместить настоящее решение в федеральной государственной информационной системе территориального планирования в срок, не превышающий десяти дней со дня вступления в силу настоящего решения.

2.2. Разместить настоящее решение на официальном Портале Правительства Республики Крым на странице Симферопольского района <http://simfmo.rk.gov.ru>, в разделе «Архитектура и Градостроительство»;

2.3. В соответствии со статьей 32 Федерального закона от 13.07.2015 № 218-ФЗ «О государственной регистрации недвижимости» направить документы, необходимые для внесения сведений о границах территориальных зон в Единый государственный реестр недвижимости, в целях обеспечения внесения таких сведений в Единый государственный реестр недвижимости в срок не превышающий пять рабочих дней со дня вступления в силу настоящего решения.

2.4. Направить настоящее решение в администрацию Перовского сельского поселения Симферопольского района Республики Крым.

3. Управлению по обеспечению деятельности Симферопольского районного совета (Драница С.К.) настоящее решение обнародовать на информационном стенде администрации Симферопольского района (первый этаж административного здания Симферопольского районного совета, расположенного по адресу: ул. Павленко, 1, г. Симферополь), разместить на официальном Портале Правительства Республики Крым на странице Симферопольского района <http://simfmo.rk.gov.ru> и опубликовать в официальном печатном органе муниципального образования Симферопольский район Республики Крым газете «Сельский труженик Крыма».

4. Настоящее решение вступает в силу со дня его опубликования в официальном печатном органе муниципального образования Симферопольский район Республики Крым газете «Сельский труженик Крыма».

5. Контроль за исполнением настоящего решения возложить на постоянную комиссию по вопросам архитектуры и градостроительной деятельности, ЖКХ, связи, торговли и инвестиционной политики.

**Председатель  
Симферопольского районного совета**

**Б. Селютин**

Приложение  
к решению 78 (внеочередная) сессии  
Симферопольского районного совета  
Республики Крым II созыва  
от 17.05.2023 г. № 865

**Изменения в решение 89 сессии Симферопольского районного совета Республики Крым I созыва от 13.03.2019 № 1171 «Об утверждении правил землепользования и застройки Перовского сельского поселения Симферопольского района Республики Крым»**

Внести в решение 89 сессии Симферопольского районного совета Республики Крым I созыва от 13.03.2019 № 1171 «Об утверждении правил землепользования и застройки Перовского сельского поселения Симферопольского района Республики Крым» следующие изменения:

1. В Приложение 2 «Карта градостроительного зонирования» внести следующие изменения:

1.1. Откорректировать границы территориальных зон «Зона застройки малоэтажными жилыми домами» (Ж-2) и «Зона территорий общего пользования» (ТО) по адресу: Республика Крым, Симферопольский район, с. Перово, ул. Школьная, д. 2 и д. 4 (согласно приложению 1: «Фрагмент карты градостроительного зонирования Перовского сельского поселения в части корректировки границ территориальных зон «Зона застройки малоэтажными жилыми домами» (Ж-2) и «Зона территорий общего пользования» (ТО) по адресу: Республика Крым, Симферопольский район, с. Перово, ул. Школьная, д. 2 и д. 4»).

1.2. Установить в пределах территориальной зоны «Зона застройки индивидуальными жилыми домами» (Ж-1) подзону «Подзона застройки малоэтажными жилыми домами» (Ж-1.1) относительно земельного участка с кадастровым номером 90:12:131601:767 (согласно приложению 2: «Фрагмент карты градостроительного зонирования Перовского сельского поселения в части установления в пределах территориальной зоны «Зона застройки индивидуальными жилыми домами» (Ж-1) подзоны «Подзона застройки малоэтажными жилыми домами» (Ж-1.1) относительно земельного участка с кадастровым номером 90:12:131601:767»).

1.3. Установить в пределах территориальной зоны «Коммунально-складская зона» (П-2) подзону «Подзона коммунально-складского и физкультурно-спортивного назначения» (П-2.3) по адресу: Республика Крым,

Симферопольский район, с. Молочное, ул. Молочная, д. 21/8 (согласно приложению 3: «Фрагмент карты градостроительного зонирования Перовского сельского поселения в части установления в пределах территориальной зоны «Коммунально-складская зона» (П-2) подзоны «Подзона коммунально-складского и физкультурно-спортивного назначения» (П-2.3) по адресу: Республика Крым, Симферопольский район, с. Молочное, ул. Молочная, д. 21/8»).

1.4. Откорректировать границы территориальных зон «Коммунально-складская зона (П-2) и «Зона территорий общего пользования» (ТО) относительно земельного участка, расположенного по адресу: Республика Крым, Симферопольский район, с. Партизанское, ул. Степная, 10А (согласно приложению 4: «Фрагмент карты градостроительного зонирования Перовского сельского поселения в части корректировки границ территориальных зон «Коммунально-складская зона (П-2) и «Зона территорий общего пользования» (ТО) относительно земельного участка, расположенного по адресу: Республика Крым, Симферопольский район, с. Партизанское, ул. Степная, 10А»).

2. Приложение 3 «Градостроительный регламент»:

2.1. Дополнить «Статьей 45.3 Подзона коммунально-складского и физкультурно-спортивного назначения (П-2.3)» следующего содержания:

**Статья 45.3 Подзона коммунально-складского и физкультурно-спортивного назначения (П-2.3)**

Код. Основные виды разрешенного использования	Код. Условно разрешенные виды использования	Код. Вспомогательные виды использования
1.11 Свиноводство 2.7.1 Хранение автотранспорта 3.1 Коммунальное обслуживание 4.9 Служебные гаражи 5.1.1 Обеспечение спортивно-зрелищных мероприятий 5.1.4 Оборудованные площадки для занятий спортом 6.1 Недропользование 6.3 Лёгкая промышленность 6.4 Пищевая промышленность 6.7 Энергетика 6.8 Связь 6.9 Склады 7.2 Автомобильный транспорт 12.0 Земельные участки (территории) общего пользования	3.3 Бытовое обслуживание 3.9 Обеспечение научной деятельности 3.10 Ветеринарное обслуживание 4.3 Рынки 4.4 Магазины 4.6 Общественное питание 4.9.1. Объекты дорожного сервиса 6.6 Строительная промышленность 11.2 Специальное пользование водными объектами	

## 1. Предельные размеры земельных участков и параметры разрешенного строительства, реконструкции объектов капитального строительства:

### Основные виды разрешенного использования

Код вида разрешенного использования земельного участка	Разрешенное использование земельных участков и виды объектов капитального строительства	Предельные (минимальные и (или) максимальные размеры земельных участков и предельные параметры разрешенного строительства, реконструкции объектов капитального строительства)
1.11	Свиноводство	<p>Осуществление хозяйственной деятельности, связанной с разведением свиней; размещение зданий, сооружений, используемых для содержания и разведения животных, производства, хранения и первичной переработки продукции; разведение племенных животных, производство и использование племенной продукции (материала).</p> <p>Размеры земельных участков – не подлежат установлению.  Минимальный отступ от границ земельного участка – не подлежит установлению.  Предельное количество этажей или предельная высота – не подлежит установлению.  Параметры застройки:  Максимальный коэффициент застройки земельного участка (Кз) – не подлежит установлению.  Максимальный коэффициент плотности застройки земельного участка (Кпз) – не подлежит установлению.</p>

2.7.1	Хранение автотранспорта	<p>Размещение отдельно стоящих и пристроенных гаражей, в том числе подземных, предназначенных для хранения личного автотранспорта граждан, с возможностью размещения автомобильных моек.</p> <p>Минимальный размер земельного участка – 18 кв.м;  Максимальный размер земельного участка – не подлежит установлению.  Минимальный отступ от красной линии улиц до зданий, строений, сооружений при осуществлении строительства – не менее 5 м; от красной линии проездов – не менее 3 м.  В условиях сложившейся застройки допускается размещение объектов капитального по красной линии улиц.  Максимальное количество этажей – 1.  Параметры застройки:  Максимальный коэффициент застройки земельного участка (Кз) – не подлежит установлению.  Максимальный коэффициент плотности застройки земельного участка (Кпз) – не подлежит установлению.</p>
3.1	Коммунальное обслуживание	<p>Размещение объектов капитального строительства в целях обеспечения физических и юридических лиц коммунальными услугами, в частности: поставки воды, тепла, электричества, газа, предоставления услуг связи, отвода канализационных стоков, очистки и уборки объектов недвижимости (котельных, водозаборов, очистных сооружений, насосных станций, водопроводов, линий электропередач, трансформаторных подстанций, газопроводов, линий связи, телефонных станций, канализаций, стоянок, гаражей и мастерских для обслуживания уборочной и аварийной техники, а также зданий или помещений, предназначенных для приема физических и юридических лиц в связи с предоставлением им коммунальных услуг).</p> <p>Минимальные размеры земельных участков на объекты:  Для котельных – не подлежит установлению;  Для насосных станций – не подлежит установлению;  Для телефонных станций – не подлежит установлению;  Для гаражей и мастерских для обслуживания уборочной и аварийной техники – 300 кв.м;  Для автостоянок не подлежит установлению;  Для зданий или помещений, предназначенных для приема физических и юридических лиц в связи с предоставлением им коммунальных услуг – 400 кв.м;</p>

		<p>Для трансформаторных подстанций - не подлежит установлению;          Для тепловых пунктов – не подлежит установлению;          Для газораспределительных пунктов – не подлежит установлению;          Максимальные размеры земельных участков на вышеуказанные объекты - не подлежит установлению;</p> <p>Максимальное количество этажей – не подлежит установлению;          Параметры застройки:          Максимальный коэффициент застройки земельного участка (Кз) – не подлежит установлению;          Максимальный коэффициент плотности застройки земельного участка (Кпз) – не подлежит установлению.</p>
4.9	Служебные гаражи	<p>Размещение постоянных или временных гаражей с несколькими стояночными местами, стоянок (парковок), гаражей, в том числе многоярусных, не указанных в коде 2.7.1</p> <p>Минимальный размер земельных участков - по СП 42.13330.2016 (приложение И).          Максимальный размер земельных участков - не подлежит установлению;          Минимальный отступ от красной линии улиц до зданий, строений, сооружений при осуществлении строительства – не менее 10 м; от красной линии проездов – не менее 5 м.          В условиях сложившейся застройки допускается размещение объектов капитального по красной линии улиц.</p> <p>Максимальное количество этажей – 1;          Максимальное количество этажей многоярусных гаражей (парковок) – 4;          Параметры застройки:          Максимальный коэффициент застройки земельного участка (Кз) – не подлежит установлению.          Максимальный коэффициент плотности застройки земельного участка (Кпз) – не подлежит установлению.</p>

5.1.1	Обеспечение спортивно-зрелищных мероприятий	<p>Размещение спортивно-зрелищных зданий и сооружений, имеющих специальные места для зрителей от 500 мест (стадионов, дворцов спорта, ледовых дворцов, ипподромов)</p> <p>Минимальный размер земельных участков - по СП 42.13330.2016 (приложение Д).  Максимальный размер земельных участков - не подлежит установлению;  Минимальный отступ от красной линии улиц до зданий, строений, сооружений при осуществлении строительства – не менее 10 м; от красной линии проездов – не менее 5 м.  В условиях сложившейся застройки допускается размещение объектов капитального по красной линии улиц.  Максимальное количество этажей – 4;  Параметры застройки:  Максимальный коэффициент застройки земельного участка (Кз) – 0,8.  Максимальный коэффициент плотности застройки земельного участка (Кпз) – 2,4.</p>
5.1.4	Оборудованные площадки для занятий спортом	<p>Размещение сооружений для занятия спортом и физкультурой на открытом воздухе (теннисные корты, автодромы, мотодромы, трамплины, спортивные стрельбища)</p> <p>Минимальный размер земельных участков - по СП 42.13330.2016 (приложение Д).  Максимальный размер земельных участков - не подлежит установлению;  Минимальный отступ от красной линии улиц до зданий, строений, сооружений при осуществлении строительства – не менее 10 м; от красной линии проездов – не менее 5 м.  В условиях сложившейся застройки допускается размещение объектов капитального по красной линии улиц.  Максимальное количество этажей – 4;  Параметры застройки:  Максимальный коэффициент застройки земельного участка (Кз) – 0,8.  Максимальный коэффициент плотности застройки земельного участка (Кпз) – 2,4.</p>



6.1	Недропользование	<p>Осуществление геологических изысканий; добыча недр открытым (карьеры, отвалы) и закрытым (шахты, скважины) способами; размещение объектов капитального строительства, в том числе подземных, в целях добычи недр; размещение объектов капитального строительства, необходимых для подготовки сырья к транспортировке и (или) промышленной переработке; размещение объектов капитального строительства, предназначенных для проживания в них сотрудников, осуществляющих обслуживание зданий и сооружений, необходимых для целей недропользования, если добыча недр происходит на межселенной территории</p> <p>Минимальный размер земельного участка – не подлежит установлению;  Максимальный размер земельного участка – не подлежит установлению;  Минимальный отступ от красной линии улиц до зданий, строений, сооружений при осуществлении строительства – не менее 10 м; от красной линии проездов – не менее 5 м.  В условиях сложившейся застройки допускается размещение объектов капитального по красной линии улиц.  Максимальное количество этажей – 3;  Параметры застройки:  Максимальный коэффициент застройки земельного участка (Кз) – не подлежит установлению.  Максимальный коэффициент плотности застройки земельного участка (Кпз) – не подлежит установлению.</p>
6.3	Лёгкая промышленность	<p>Размещение объектов капитального строительства, предназначенных для текстильной, фарфоро-фаянсовой, электронной промышленности</p> <p>Минимальный размер земельного участка – 1 га;  Максимальный размер земельного участка – не подлежит установлению;  Минимальный отступ от красной линии улиц до зданий, строений, сооружений при осуществлении строительства – не менее 15 м; от красной линии проездов – не менее 10 м.  В условиях сложившейся застройки допускается размещение объектов капитального по красной линии улиц.  Предельная высота – 20 м;  Параметры застройки:  Максимальный коэффициент застройки земельного участка (Кз) – 0,8.  Максимальный коэффициент плотности застройки земельного участка (Кпз) – 2,4.</p>
6.4	Пищевая	Размещение объектов пищевой промышленности, по переработке сельскохозяйственной

	промышленность	<p>продукции способом, приводящим к их переработке в иную продукцию (консервирование, копчение, хлебопечение), в том числе для производства напитков, алкогольных напитков и табачных изделий</p> <p>Минимальный размер земельного участка – 0.3 га;  Максимальный размер земельного участка – не подлежит установлению;  Минимальный отступ от красной линии улиц до зданий, строений, сооружений при осуществлении строительства – не менее 15 м; от красной линии проездов – не менее 10 м.  В условиях сложившейся застройки допускается размещение объектов капитального по красной линии улиц.  Предельная высота – 15 м;  Параметры застройки:  Максимальный коэффициент застройки земельного участка (Кз) – 0,8.  Максимальный коэффициент плотности застройки земельного участка (Кпз) – 2,4.</p>
6.7	Энергетика	<p>Размещение объектов гидроэнергетики, тепловых станций и других электростанций, размещение обслуживающих и вспомогательных для электростанций сооружений (золоотвалов, гидротехнических сооружений); размещение объектов электросетевого хозяйства, за исключением объектов энергетики, размещение которых предусмотрено содержанием вида разрешенного использования с кодом 3.1</p> <p>Минимальный размер земельного участка – не подлежит установлению;  Максимальный размер земельного участка – не подлежит установлению;  Отступ от границ земельного участка:  - для линейных объектов – не подлежит установлению;  - для иных объектов капитального строительства – минимальный отступ от красной линии улиц до зданий, строений, сооружений при осуществлении строительства – не менее 5 м; от красной линии проездов – не менее 3 м. В условиях сложившейся застройки допускается размещение объектов капитального по красной линии улиц.  Предельная высота – 50 м;  Параметры застройки:  Максимальный коэффициент застройки земельного участка (Кз) – 0,6.  Максимальный коэффициент плотности застройки земельного участка (Кпз) – 1,8.</p>
6.8	Связь	<p>Размещение объектов связи, радиовещания, телевидения, включая воздушные радиорелейные, надземные и подземные кабельные линии связи, линии радиофикации,</p>

		<p>антенные поля, усилительные пункты на кабельных линиях связи, инфраструктуру спутниковой связи и телерадиовещания, за исключением объектов связи, размещение которых предусмотрено содержанием вида разрешенного использования с кодом 3.1</p> <p>Минимальный размер земельного участка – не подлежит установлению;  Максимальный размер земельного участка – не подлежит установлению;  Отступ от границ земельного участка:  - для линейных объектов – не подлежит установлению;  - для иных объектов капитального строительства – минимальный отступ от красной линии улиц до зданий, строений, сооружений при осуществлении строительства – не менее 5 м; от красной линии проездов – не менее 3 м. В условиях сложившейся застройки допускается размещение объектов капитального по красной линии улиц.  Предельная высота – 30 м;  Параметры застройки:  Максимальный коэффициент застройки земельного участка (Кз) – 0,6.  Максимальный коэффициент плотности застройки земельного участка (Кпз) – 1,8.</p>
6.9	Склады	<p>Размещение сооружений, имеющих назначение по временному хранению, распределению и перевалке грузов (за исключением хранения стратегических запасов), не являющихся частями производственных комплексов, на которых был создан груз: промышленные базы, склады, погрузочные терминалы и доки, нефтехранилища и нефтеналивные станции, газовые хранилища и обслуживающие их газоконденсатные и газоперекачивающие станции, элеваторы и продовольственные склады, за исключением железнодорожных перевалочных складов</p> <p>Минимальный размер земельного участка – 0,5 га;  Максимальный размер земельного участка – не подлежит установлению;  Отступ от границ земельного участка:  Минимальный отступ от красной линии улиц до зданий, строений, сооружений при осуществлении строительства – не менее 10 м; от красной линии проездов – не менее 5 м. В условиях сложившейся застройки допускается размещение объектов капитального по красной линии улиц.  Максимальное количество этажей - 4;  Параметры застройки:  Максимальный коэффициент застройки земельного участка (Кз) – не подлежит</p>

		<p>установлению.          Максимальный коэффициент плотности застройки земельного участка (Кпз) – не подлежит установлению.</p>
7.2	Автомобильный транспорт	<p>Размещение автомобильных дорог и технически связанных с ними сооружений; размещение зданий и сооружений, предназначенных для обслуживания пассажиров, а также обеспечивающие работу транспортных средств, размещение объектов, предназначенных для размещения постов органов внутренних дел, ответственных за безопасность дорожного движения; оборудование земельных участков для стоянок автомобильного транспорта, а также для размещения депо (устройства мест стоянок) автомобильного транспорта, осуществляющего перевозки людей по установленному маршруту.</p> <p>Минимальный размер земельного участка – не подлежит установлению;          Максимальный размер земельного участка – не подлежит установлению;          Отступ от границ земельного участка:          - для линейных объектов – не подлежит установлению;          - для иных объектов капитального строительства – минимальный отступ от красной линии улиц до зданий, строений, сооружений при осуществлении строительства – не менее 10 м; от красной линии проездов – не менее 5 м. В условиях сложившейся застройки допускается размещение объектов капитального по красной линии улиц.          Предельная высота – 15 м.          Максимальный процент застройки – не подлежит установлению.          Коэффициент плотности застройки – не подлежит установлению.</p>
12.0	Земельные участки (территории) общего пользования	<p>Размещение объектов улично-дорожной сети, автомобильных дорог и пешеходных тротуаров в границах населенных пунктов, пешеходных переходов, набережных, береговых полос водных объектов общего пользования, скверов, бульваров, площадей, проездов, малых архитектурных форм благоустройства.</p> <p>Размеры земельных участков – не подлежат установлению.          Минимальный отступ от границ земельного участка – не подлежит установлению.          Предельное количество этажей или предельная высота – не подлежит установлению.          Параметры застройки:          Максимальный коэффициент застройки земельного участка (Кз) – не подлежит установлению.</p>

	Максимальный коэффициент плотности застройки земельного участка (Кпз) – не подлежит установлению.
--	---------------------------------------------------------------------------------------------------

### Условно-разрешенные виды использования

Код вида разрешенного использования земельного участка	Разрешенное использование земельных участков и виды объектов капитального строительства	Предельные (минимальные и (или) максимальные размеры земельных участков и предельные параметры разрешенного строительства, реконструкции объектов капитального строительства)
3.3	Бытовое обслуживание	<p>Размещение объектов капитального строительства, предназначенных для оказания населению или организациям бытовых услуг (мастерские мелкого ремонта, ателье, бани, парикмахерские, прачечные, химчистки, похоронные бюро)</p> <p>Минимальный размер земельных участков – не подлежит установлению;  Максимальный размер земельных участков – не подлежит установлению;  Минимальный отступ от красной линии улиц до зданий, строений, сооружений при осуществлении строительства – не менее 5 м; от красной линии проездов – не менее 3 м.  В условиях сложившейся застройки допускается размещение объектов капитального по красной линии улиц.  В условиях сложившейся застройки допускается размещение объектов капитального по красной линии улиц.  Максимальное количество этажей – 3;  Максимальный коэффициент застройки земельного участка (Кз) – 0,8.  Максимальный коэффициент плотности застройки земельного участка (Кпз) – 2,4.</p>
3.9	Обеспечение научной деятельности	<p>Размещение объектов капитального строительства для проведения научных исследований и изысканий, испытаний опытных промышленных образцов, для размещения организаций, осуществляющих научные изыскания, исследования и разработки (научно-исследовательские институты, проектные институты, научные центры, опытно-конструкторские центры, государственные академии наук, в том числе отраслевые), проведения научной и селекционной работы, ведения сельского и лесного хозяйства для получения ценных с научной точки зрения образцов растительного и животного мира</p>

		<p>Минимальный размер земельного участка – 1 га;          Максимальный размер земельного участка – не подлежит установлению;          На территории жилой застройки допускается размещать только объекты относящихся к IV - V классам опасности, для эксплуатации которых предусматривается установление охранных или санитарно-защитных зон до 100 м или охранные или санитарно-защитные зоны для которых не устанавливаются);          Минимальный отступ от красной линии улиц до зданий, строений, сооружений при осуществлении строительства – не менее 15 м; от красной линии проездов – не менее 10 м. В условиях сложившейся застройки допускается размещение объектов капитального по красной линии улиц.          Предельная высота – 15 м;          Параметры застройки:          Максимальный коэффициент застройки земельного участка (Кз) – 0,8.          Максимальный коэффициент плотности застройки земельного участка (Кпз) – 2,4.</p>
3.10	Ветеринарное обслуживание	<p>Размещение объектов капитального строительства, предназначенных для оказания ветеринарных услуг, содержания или разведения животных, не являющихся сельскохозяйственными, под надзором человека. Содержание данного вида разрешенного использования включает в себя содержание видов разрешенного использования с кодами 3.10.1 – 3.10.2</p> <p>Размещение объектов капитального строительства, предназначенных для оказания ветеринарных услуг без содержания животных.          Минимальный размер земельных участков – не подлежит установлению.          Максимальный размер земельных участков – не подлежит установлению.          Минимальный отступ от красной линии улиц до зданий, строений, сооружений при осуществлении строительства – не менее 10 м; от красной линии проездов – не менее 5 м.          В условиях сложившейся застройки допускается размещение объектов капитального по красной линии улиц.          Максимальное количество этажей – 3;          Параметры застройки:          Максимальный коэффициент застройки земельного участка (Кз) – 0,8.          Максимальный коэффициент плотности застройки земельного участка (Кпз) – 2,4.</p>
4.3	Рынки	Размещение объектов капитального строительства, сооружений, предназначенных для

		<p>организации постоянной или временной торговли (ярмарка, рынок, базар), с учетом того, что каждое из торговых мест не располагает торговой площадью более 200 кв. м; размещение гаражей и (или) стоянок для автомобилей сотрудников и посетителей рынка</p> <p>Минимальный размер земельного участка -14 кв.м на 1 кв.м торговой площади при общей торговой площади до 600 кв.м;  Максимальный размер земельных участков – 2800 кв.м;  Минимальный отступ от красной линии улиц до зданий, строений, сооружений при осуществлении строительства – не менее 10 м; от красной линии проездов – не менее 5 м. В условиях сложившейся застройки допускается размещение объектов капитального по красной линии улиц.  Максимальное количество этажей – 3;  Параметры застройки:  Максимальный коэффициент застройки земельного участка (Кз) – 0,8.  Максимальный коэффициент плотности застройки земельного участка (Кпз) – 2,4.</p>
4.4	Магазины	<p>Размещение объектов капитального строительства, предназначенных для продажи товаров, торговая площадь которых составляет до 5000 кв. м</p> <p>Минимальный размер земельных участков:  Для магазинов: до 250 кв.м торговой площади – 0,08 га на 100 кв.м. торговой площади; свыше 250 до 650 кв.м. торговой площади – 0,08 – 0,06 га на 100 кв.м. торговой площади;  Максимальный размер земельных участков – не устанавливается.  Минимальный отступ от красной линии улиц до зданий, строений, сооружений при осуществлении строительства – не менее 5 м; от красной линии проездов – не менее 3 м.  В условиях сложившейся застройки допускается размещение объектов капитального по красной линии улиц.  Максимальное количество этажей – 2;  Параметры застройки:  Максимальный коэффициент застройки земельного участка (Кз) – 0,6.  Максимальный коэффициент плотности застройки земельного участка (Кпз) – 2,4.</p>
4.6	Общественное питание	Размещение объектов капитального строительства в целях устройства мест

		<p>общественного питания (рестораны, кафе, столовые, закусочные, бары)</p> <p>Максимальная вместимость объектов общественного питания - 150 мест</p> <p>Минимальный размер земельных участков:</p> <p>При числе мест, га на 100 мест:</p> <ul style="list-style-type: none"> <li>- до 50 мест – 0,25 га;</li> <li>- свыше 50 до 150 мест – 0,15 га;</li> </ul> <p>Максимальный размер земельных участков – не подлежит установлению;</p> <p>Минимальный отступ от красной линии улиц до зданий, строений, сооружений при осуществлении строительства – не менее 10 м; от красной линии проездов – не менее 5 м. В условиях сложившейся застройки допускается размещение объектов капитального по красной линии улиц.</p> <p>Максимальное количество этажей – 3;</p> <p>Параметры застройки:</p> <p>Максимальный коэффициент застройки земельного участка (Кз) – 0,8.</p> <p>Максимальный коэффициент плотности застройки земельного участка (Кпз) – 2,4.</p>
4.9.1	Объекты дорожного сервиса	<p>Размещение автозаправочных станций (бензиновых, газовых); размещение магазинов сопутствующей торговли, зданий для организации общественного питания в качестве объектов придорожного сервиса; предоставление гостиничных услуг в качестве придорожного сервиса; размещение автомобильных моек и прачечных для автомобильных принадлежностей, мастерских, предназначенных для ремонта и обслуживания автомобилей и прочих объектов придорожного сервиса</p> <p>Максимальный количество колонок на АЗС - 5</p> <p>Максимальный технологических постов для СТО - 3</p> <p>Минимальный размер земельных участков:</p> <p>Для АЗС минимальный размер:</p> <ul style="list-style-type: none"> <li>- на 2 колонки – 0,1 га;</li> <li>- на 5 колонок – 0,2 га;</li> </ul> <p>Для СТО минимальный размер:</p> <p>на 5 технологических постов – 0.5 га;</p> <p>В иных случаях минимальный размер земельных участков - не подлежит установлению;</p> <p>Максимальный размер земельных участков - не подлежит установлению;</p>



		<p>Допускается размещать объекты с санитарно-защитной зоной не более 50 м в отдельно стоящих зданиях.</p> <p>Минимальный отступ от красной линии улиц до зданий, строений, сооружений при осуществлении строительства – не менее 10 м; от красной линии проездов – не менее 5 м. В условиях сложившейся застройки допускается размещение объектов капитального по красной линии улиц.</p> <p>Максимальное количество этажей – 2;</p> <p>Параметры застройки:</p> <p>Максимальный коэффициент застройки земельного участка (Кз) – 0,6.</p> <p>Максимальный коэффициент плотности застройки земельного участка (Кпз) – 1,8.</p>
6.6	Строительная промышленность	<p>Размещение объектов капитального строительства, предназначенных для производства: строительных материалов (кирпичей, пиломатериалов, цемента, крепежных материалов), бытового и строительного газового и сантехнического оборудования, лифтов и подъемников, столярной продукции, сборных домов или их частей и тому подобной продукции</p> <p>Минимальный размер земельного участка – 1 га;</p> <p>Максимальный размер земельного участка – не подлежит установлению;</p> <p>Минимальный отступ от красной линии улиц до зданий, строений, сооружений при осуществлении строительства – не менее 15 м; от красной линии проездов – не менее 10 м. В условиях сложившейся застройки допускается размещение объектов капитального по красной линии улиц.</p> <p>Предельная высота – 20 м;</p> <p>Параметры застройки:</p> <p>Максимальный коэффициент застройки земельного участка (Кз) – 0,8.</p> <p>Максимальный коэффициент плотности застройки земельного участка (Кпз) – 2,4.</p>
11.2	Специальное пользование водными объектами	<p>Использование земельных участков, примыкающих к водным объектам способами, необходимыми для специального водопользования (забор водных ресурсов из поверхностных водных объектов, сброс сточных вод и (или) дренажных вод, проведение дноуглубительных, взрывных, буровых и других работ, связанных с изменением дна и берегов водных объектов)</p> <p>Минимальный размер земельного участка – 0,5 га;</p> <p>Максимальный размер земельного участка – не подлежит установлению;</p>

		<p>Минимальный отступ от красной линии улиц до зданий, строений, сооружений при осуществлении строительства – не менее 15 м; от красной линии проездов – не менее 10 м. В условиях сложившейся застройки допускается размещение объектов капитального по красной линии улиц.</p> <p>Предельная высота – 20 м;</p> <p>Параметры застройки:</p> <p>Максимальный процент застройки – не подлежит установлению.</p> <p>Коэффициент плотности застройки – не подлежит установлению.</p>
--	--	------------------------------------------------------------------------------------------------------------------------------------------------------------------------------------------------------------------------------------------------------------------------------------------------------------------------------------------------------------------------------------------------------------------------------------------------------------------------------------

### **Вспомогательные виды разрешенного использования**

<b>Код вида разрешенного использования земельного участка</b>	<b>Разрешенное использование земельных участков и виды объектов капитального строительства</b>	<b>Предельные (минимальные и (или) максимальные размеры земельных участков и предельные параметры разрешенного строительства, реконструкции объектов капитального строительства)</b>
-	-	-

Примечание:

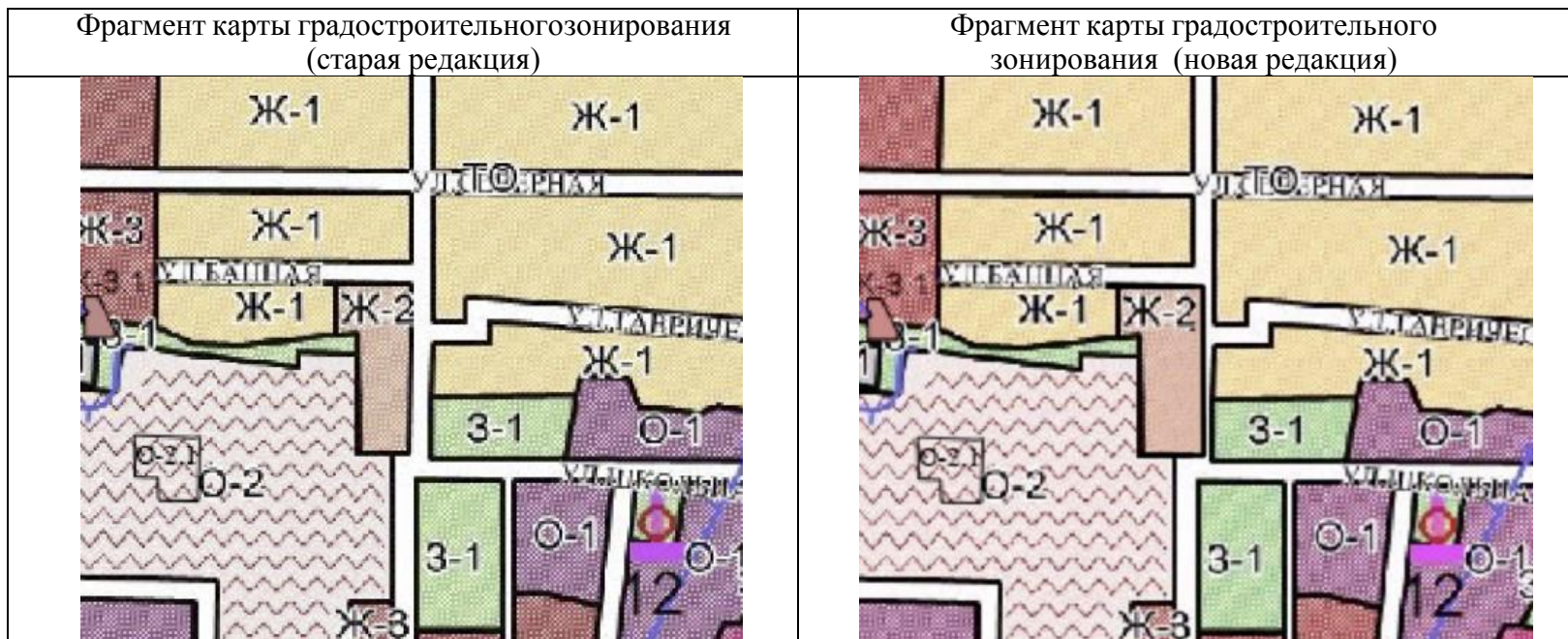
1. Ограничения использования земельных участков и объектов капитального строительства, находящихся в подзоне П-2.3 и расположенных в границах зон с особыми условиями использования территории, устанавливаются в соответствии со статьями Части V настоящих Правил.
2. В случае отсутствия установленных красных линий, минимальные отступы до зданий и сооружений при осуществлении строительства применять от границ участка смежных с территориями общего пользования.

**Начальник управления  
градостроительной политики**

**И.В. Заяц**

Приложение 1  
к Изменениям в решение 89 (внеочередная) сессии  
Симферопольского районного совета Республики  
Крым I созыва от 13.03.2019 № 1171 «Об  
утверждении правил землепользования и застройки  
Перовского сельского  
поселения Симферопольского района Республики Крым»  
(внесены решением 78 (внеочередная) сессии  
Симферопольского районного совета РК II созыва  
от 17.05.2023 № 865

**Фрагмент карты градостроительного зонирования Перовского сельского поселения  
в части корректировки границ территориальных зон «Зона застройки малоэтажными жилыми домами» (Ж-2)  
и «Зона территорий общего пользования» (ТО) по адресу:  
Республика Крым, Симферопольский район, с. Перово, ул. Школьная, д. 2 и д. 4**

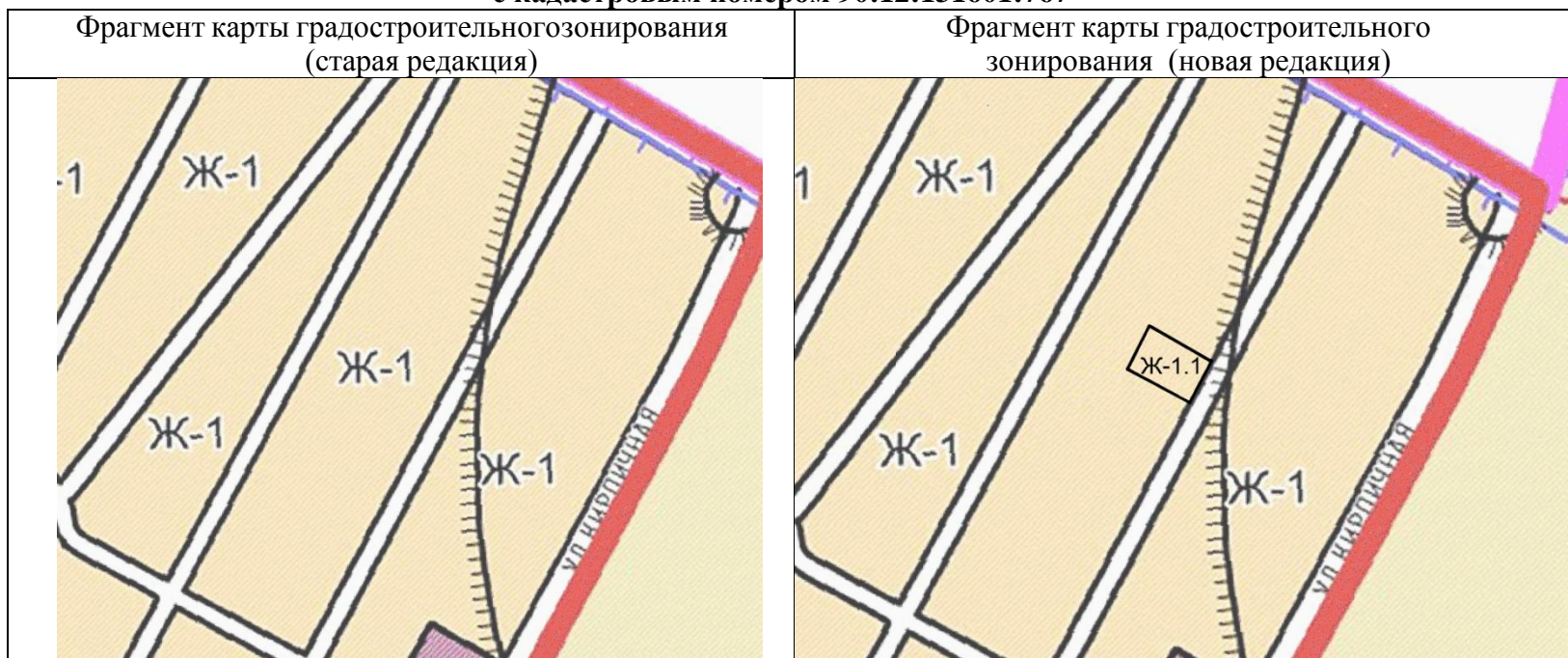


Начальник управления  
градостроительной политики

И.В. Заяц

Приложение 2  
к Изменениям в решение 89 (внеочередная) сессии  
Симферопольского районного совета Республики Крым  
I созыва от 13.03.2019 № 1171 «Об утверждении правил  
землепользования и застройки Перовского сельского  
поселения Симферопольского района Республики Крым» (внесены  
решением 78 (внеочередная) сессии Симферопольского районного  
совета РК II созыва от 17.05.2023 № 865)

**Фрагмент карты градостроительного зонирования Перовского сельского поселения  
в части установления в пределах территориальной зоны «Зона застройки индивидуальными жилыми домами» (Ж-1)  
подзоны «Подзона застройки малоэтажными жилыми домами» (Ж-1.1) относительно земельного участка  
с кадастровым номером 90:12:131601:767**



Начальник управления  
градостроительной политики

И.В. Заяц

Приложение 3  
к Изменениям в решение 89 (внеочередная) сессии  
Симферопольского районного совета Республики Крым  
I созыва от 13.03.2019 № 1171 «Об утверждении правил  
землепользования и застройки Перовского сельского  
поселения Симферопольского района Республики Крым» (внесены  
решением 78 (внеочередная) сессии Симферопольского районного  
совета РК II созыва от 17.05.2023 № 865)

**Фрагмент карты градостроительного зонирования Перовского сельского поселения  
в части установления в пределах территориальной зоны «Коммунально-складская зона» (П-2)  
подзоны «Подзона коммунально-складского и физкультурно-спортивного назначения» (П-2.3)  
по адресу: Республика Крым, Симферопольский район, с. Молочное, ул. Молочная, д. 21/8**

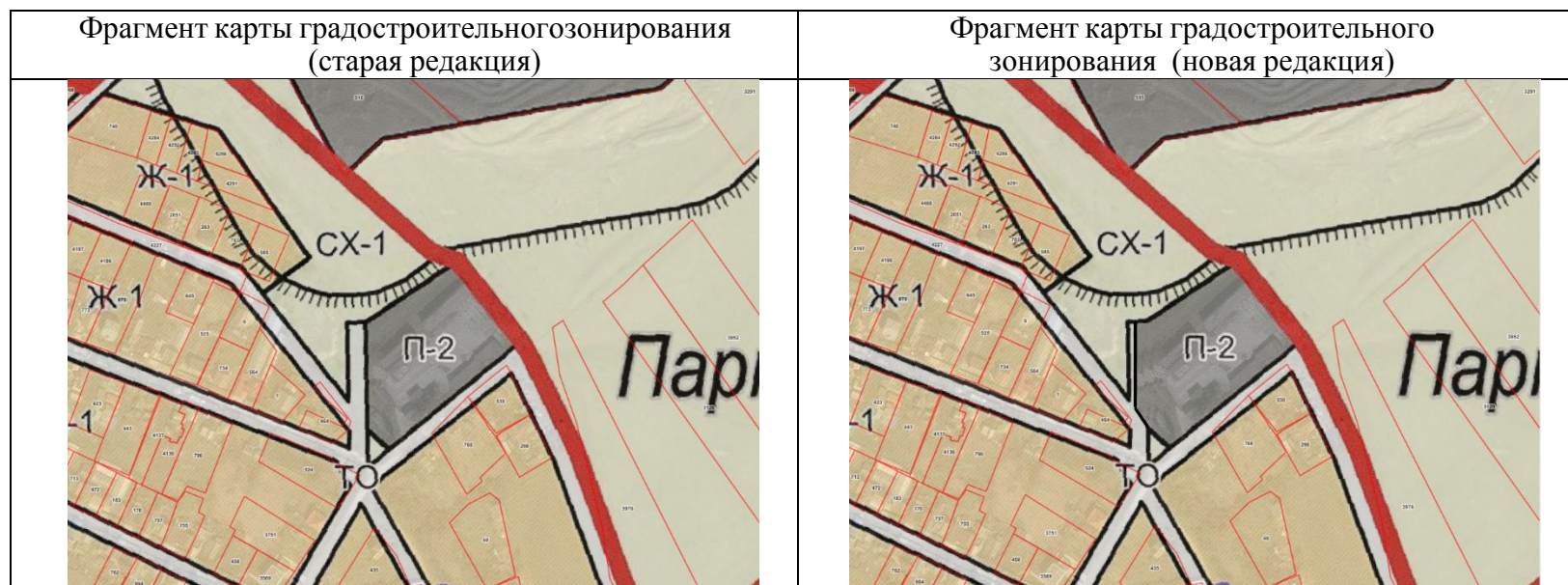


**Начальник управления  
градостроительной политики**

**И.В. Заяц**

Приложение 4  
к Изменениям в решение 89 (внеочередная) сессии  
Симферопольского районного совета Республики Крым  
I созыва от 13.03.2019 № 1171 «Об утверждении правил  
землепользования и застройки Перовского сельского  
поселения Симферопольского района Республики Крым» (внесены  
решением 78 (внеочередная) сессии Симферопольского районного  
совета РК II созыва от 17.05.2023 № 865)

**Фрагмент карты градостроительного зонирования Перовского сельского поселения в части корректировки границ территориальных зон «Коммунально-складская зона (П-2) и «Зона территорий общего пользования» (ТО) относительно земельного участка, расположенного по адресу: Республика Крым, Симферопольский район, с. Партизанское, ул. Степная, 10А**



**Начальник управления  
градостроительной политики**

**И.В. Заяц**