



# РЕСПУБЛИКА КРЫМ СИМФЕРОПОЛЬСКИЙ РАЙОННЫЙ СОВЕТ

81 сессия II созыва

## РЕШЕНИЕ

28 июня 2023 г

г. Симферополь

№ 906

*О внесении изменений в решение 89 (внеочередная) сессии Симферопольского районного совета Республики Крым I созыва от 13.03.2019 № 1160 «Об утверждении правил землепользования и застройки Гвардейского сельского поселения Симферопольского района Республики Крым»*

Рассмотрев внесенный главой администрации Симферопольского района проект решения Симферопольского районного совета Республики Крым «О внесении изменений в решение 89 (внеочередная) сессии Симферопольского районного совета Республики Крым I созыва от 13.03.2019 № 1160 «Об утверждении правил землепользования и застройки Гвардейского сельского поселения Симферопольского района Республики Крым», в соответствии с Градостроительным кодексом Российской Федерации, Федеральным законом от 06.10.2003 № 131-ФЗ «Об общих принципах организации местного самоуправления в Российской Федерации», на основании Устава муниципального образования Симферопольский район Республики Крым, учитывая протоколы и заключения общественных обсуждений по проектам о внесении изменений в правила землепользования и застройки Гвардейского сельского поселения Симферопольского района Республики Крым от 02.06.2023 от 16.06.2023, районный совет **решил:**

1. Внести в решение 89 (внеочередной) сессии Симферопольского районного совета Республики Крым I созыва от 13.03.2019 № 1160 «Об утверждении правил землепользования и застройки Гвардейского сельского поселения Симферопольского района Республики Крым» изменения согласно приложению к настоящему решению.

2. Администрации Симферопольского района:

2.1. Разместить настоящее решение в федеральной государственной информационной системе территориального планирования в срок, не превышающий десяти дней со дня вступления в силу настоящего решения.

2.2. Разместить настоящее решение на официальном Портале Правительства Республики Крым на странице Симферопольского района <http://simfmo.rk.gov.ru>, в разделе «Архитектура и Градостроительство»;

2.3. В соответствии со статьей 32 Федерального закона от 13.07.2015 № 218-ФЗ «О государственной регистрации недвижимости» направить документы, необходимые для внесения сведений о границах территориальных зон в Единый государственный реестр недвижимости, в целях обеспечения внесения таких сведений в Единый государственный реестр недвижимости в срок не превышающий пять рабочих дней со дня вступления в силу настоящего решения.

2.4. Направить настоящее решение в администрацию Гвардейского сельского поселения Симферопольского района Республики Крым.

3. Управлению по обеспечению деятельности Симферопольского районного совета (Драница С.К.) настоящее решение обнародовать на информационном стенде администрации Симферопольского района (первый этаж административного здания Симферопольского районного совета, расположенного по адресу: ул. Павленко, 1, г. Симферополь), разместить на официальном Портале Правительства Республики Крым на странице Симферопольского района <http://simfmo.rk.gov.ru> и опубликовать в официальном печатном органе муниципального образования Симферопольский район Республики Крым газете «Сельский труженик Крыма».

4. Настоящее решение вступает в силу со дня его опубликования в официальном печатном органе муниципального образования Симферопольский район Республики Крым газете «Сельский труженик Крыма».

5. Контроль за исполнением настоящего решения возложить на постоянную комиссию по вопросам архитектуры и градостроительной деятельности, ЖКХ, связи, торговли и инвестиционной политики.

**Председатель  
Симферопольского районного совета**

**С. Банарь**

Приложение  
к решению 81 сессии  
Симферопольского районного совета  
Республики Крым II созыва  
от 28.06.2023 г. № 906

**Изменения в решение 89 (внеочередная) сессии Симферопольского районного совета Республики Крым I созыва от 13.03.2019 № 1160 «Об утверждении правил землепользования и застройки Гвардейского сельского поселения Симферопольского района Республики Крым»**

1. Внести в решение 89 сессии Симферопольского районного совета Республики Крым I созыва от 13.03.2019 № 1160 «Об утверждении правил землепользования и застройки Гвардейского сельского поселения Симферопольского района Республики Крым»:

1.1. Откорректировать границы территориальных зон «Зона застройки индивидуальными жилыми домами» (Ж-1) и «Зона территорий общего пользования» (ТО) относительно земельного участка, расположенного по адресу: Республика Крым, Симферопольский район, пгт. Гвардейское, ул. 50 лет Победы (согласно приложению 1: «Фрагмент карты градостроительного зонирования Гвардейского сельского поселения в части корректировки границ территориальных зон «Зона застройки индивидуальными жилыми домами» (Ж-1) и «Зона территорий общего пользования» (ТО) относительно земельного участка, расположенного по адресу: Республика Крым, Симферопольский район, пгт. Гвардейское, ул. 50 лет Победы»).

1.2. Откорректировать границы территориальных зон «Зона застройки индивидуальными жилыми домами» (Ж-1) и «Зона территорий общего пользования» (ТО) относительно земельных участков с кадастровыми номерами 90:12:010102:3042, 90:12:010102:2389, 90:12:010102:2931, 90:12:010102:1104, 90:12:010103:862, 90:12:010102:2644, 90:12:010102:964, 90:12:010102:480, 90:12:010102:2622 (согласно приложению 2: «Фрагмент карты градостроительного зонирования Гвардейского сельского поселения в части корректировки границ территориальных зон «Зона застройки индивидуальными жилыми домами» (Ж-1) и «Зона территорий общего пользования» (ТО) относительно земельных участков с кадастровыми номерами 90:12:010102:3042, 90:12:010102:2389, 90:12:010102:2931, 90:12:010102:1104, 90:12:010103:862, 90:12:010102:2644, 90:12:010102:964, 90:12:010102:480, 90:12:010102:2622»).

1.3. Откорректировать границы территориальной зоны «Коммунально-складская зона» (П-2) и подзоны «Подзона коммунально-складская зона для хранения и переработки сельскохозяйственной продукции» (П-2.1) относительно земельного участка с кадастровым номером 90:12:010801:564, расположенного по адресу:

Республика Крым, Симферопольский район, в районе пгт. Гвардейское, ул. Тепличная, 4, на территории Гвардейского поселкового совета (согласно приложению 3: «Фрагмент карты градостроительного зонирования Гвардейского сельского поселения в части корректировки границ территориальной зоны «Коммунально-складская зона» (П-2) и подзоны «Подзона коммунально-складская зона для хранения и переработки сельскохозяйственной продукции» (П-2.1) относительно земельного участка с кадастровым номером 90:12:010801:564, расположенного по адресу: Республика Крым, Симферопольский район, в районе пгт. Гвардейское, ул. Тепличная, 4, на территории Гвардейского поселкового совета»).

1.4. Откорректировать границы территориальных зон «Зона застройки малоэтажными жилыми домами» (Ж-2) и «Зона территорий общего пользования» (ТО) относительно земельного участка, расположенного по адресу: Республика Крым, Симферопольский район, пгт. Гвардейское, ул. Ленина, 9 (согласно приложению 4: «Фрагмент карты градостроительного зонирования Гвардейского сельского поселения в части корректировки границ территориальных зон «Зона застройки малоэтажными жилыми домами» (Ж-1) и «Зона территорий общего пользования» (ТО) относительно земельного участка, расположенного по адресу: Республика Крым, Симферопольский район, пгт. Гвардейское, ул. Ленина, 9»).

2. Приложение 3 «Градостроительный регламент», изложить в следующей редакции:

Приложение 3  
к решению 89 (внеочередная) сессии  
Симферопольского районного совета  
Республики Крым I созыва от 13.03.2019 №  
1160  
*(в ред. решения 93 сессии  
от 26.06.2019 № 1256;  
в ред. решения 95 (внеочередная) сессии  
от 31.07.2019 № 1259;  
в ред. решения 20 сессии  
II созыва от 19.06.2020 № 216;  
в ред. решения 25 (внеочередная) сессии II созыва  
от 09.09.2020 № 279;  
в ред. решения 37 сессии II созыва  
от 28.04.2021 № 444;  
в ред. решения 51 сессии Симферопольского  
районного совета Республики Крым II созыва  
от 08.11.2021 № 583;  
в ред. решения 68 сессии Симферопольского  
районного совета Республики Крым II созыва  
от 09.11.2022 № 787;  
в ред. решения 70 сессии Симферопольского  
районного совета Республики Крым II созыва  
от 14.12.2022 № 797;  
в ред. решения 76 сессии Симферопольского  
районного совета Республики Крым II созыва  
от 12.04.2023 № 842;  
в ред. решения 78 сессии Симферопольского  
районного совета Республики Крым II созыва  
от 17.05.2023 № 862;  
в ред. решения 79 сессии Симферопольского  
районного совета Республики Крым II созыва  
от 02.06.2023 № 875;  
в ред. решения 81 сессии Симферопольского  
районного совета Республики Крым II созыва  
от 28.06.2023 № 906)*

## **Градостроительный регламент**

### **Том 2. Текстовая часть**

#### **Правила землепользования и застройки муниципального образования Гвардейского сельского поселения Симферопольского района (градостроительные регламенты)**

ЧАСТЬ IV. ГРАДОСТРОИТЕЛЬНЫЕ РЕГЛАМЕНТЫ.....	3
ГЛАВА 8. ГРАДОСТРОИТЕЛЬНЫЕ РЕГЛАМЕНТЫ ПО ВИДАМ И ПАРАМЕТРАМ РАЗРЕШЁННОГО ИСПОЛЬЗОВАНИЯ ЗЕМЕЛЬНЫХ УЧАСТКОВ.....	3
Статья 36. Жилые зоны (Ж) .....	3
Статья 37. Зона застройки индивидуальными жилыми домами (Ж-1).....	3
Статья 37.1 Подзона застройки малоэтажными жилыми домами (Ж-1.1)	18
Статья 38. Зоны застройки малоэтажными жилыми домами (Ж-2) .....	34

Статья 38.1 Подзона застройки малоэтажными жилыми домами (Ж-2.1).....	52
Статья 39. Зоны застройки среднеэтажными жилыми домами (Ж-3) .....	67
Статья 39.1 Подзона застройки малоэтажной многоквартирной жилой застройки (Ж-3.1).....	87
Статья 40. Общественно-деловые зоны (О) .....	107
Статья 41. Зоны делового, общественного и коммерческого назначения, (О-1) .....	107
Статья 42. Зона размещения объектов образования и воспитания (О-2).....	132
Статья 43. Зона размещения объектов здравоохранения (О-3) .....	139
Статья 43.1. Зона смешанной общественно-деловой застройки» (О-4).....	144
Статья 44. Коммунально-складская зона (П-2).....	166
Статья 44.1 Подзона Коммунально-складская зона для хранения и переработки сельскохозяйственной продукции (П-2.1).....	184
Статья 44.2 Коммунально-складская подзона (П-2.2) .....	198
Статья 45. Зона специального назначения, связанная с захоронениями (СП-1) .....	214
Статья 46. Зона специального назначения, связанная с государственными объектами (СП-2).....	220
Статья 47. Зона специального назначения, связанная с размещением отходов потребления (СП-3) .....	234
Статья 48. Зоны инженерной и транспортной инфраструктуры (И,Т) .....	238
Статья 49. Зона транспортной инфраструктуры (Т).....	238
Статья 50. Зона инженерной инфраструктуры (И).....	250
Статья 51. Зона озелененных территорий общего пользования (З-1).....	257
Статья 51.1 Подзона озелененных территорий и общественного назначения (З-1.1).....	257
Статья 52. Зона санитарно-защитного озеленения (З-2) .....	259
Статья 53. Зона особо охраняемых природных территорий (З-5).....	259
Статья 54. Зона административно-хозяйственная (З-6) .....	260
Статья 55. Зона сельскохозяйственных угодий (СХ-1).....	271
Статья 56 Зона, занятая объектами сельскохозяйственного назначения (СХ-2).....	273
Статья 56.1 Подзона, занятая объектами сельскохозяйственного назначения (СХ-2.1).....	280
Статья 57. Зона отдыха и туризма (Р-1).....	288
Статья 58. Зона для занятий физкультурой и спортом (Р-2).....	300
Статья 59 Зона садовой застройки (СХ-3).....	305
Статья 60 Зона ведения огородничества (СХ-4) .....	314
Статья 61. Зона водных объектов (ВО) .....	317
Статья 62. Территории общего пользования (ТО) .....	317
Статья 63. Зона территорий отнесенных в карты по несогласованным вопросам генерального плана (Н-1) .....	317
<b>ЧАСТЬ V. РЕГУЛИРОВАНИЕ ЗЕМЛЕПОЛЬЗОВАНИЯ И ЗАСТРОЙКИ В ЗОНАХ С ОСОБЫМИ УСЛОВИЯМИ ИСПОЛЬЗОВАНИЯ ТЕРРИТОРИЙ.....</b>	<b>318</b>
<b>ГЛАВА 9. ЗОНИРОВАНИЕ С УЧЁТОМ ОСОБЫХ УСЛОВИЙ ИСПОЛЬЗОВАНИЯ ТЕРРИТОРИЙ .....</b>	<b>318</b>
Статья 63. Зоны с особыми условиями использования территорий (ограничений градостроительной деятельности).....	318
Статья 64. Состав зон с особыми условиями использования территорий, формируемых санитарно-гигиеническими и экологическими требованиями.....	319
<b>ГЛАВА 10. ДОПОЛНИТЕЛЬНЫЕ РЕГЛАМЕНТЫ В ЗОНАХ С ОСОБЫМИ УСЛОВИЯМИ ИСПОЛЬЗОВАНИЯ ТЕРРИТОРИЙ.....</b>	<b>321</b>
Статья 65. Режимы использования территорий в границах территорий памятников истории и культуры.....	321
Статья 66. Регламенты использования территорий в зонах, формируемых санитарно-гигиеническими, экологическими и иными требованиями.....	322
Приложение 1 .....	324



**ЧАСТЬ IV. ГРАДОСТРОИТЕЛЬНЫЕ РЕГЛАМЕНТЫ****ГЛАВА 8. ГРАДОСТРОИТЕЛЬНЫЕ РЕГЛАМЕНТЫ ПО ВИДАМ И ПАРАМЕТРАМ РАЗРЕШЁННОГО ИСПОЛЬЗОВАНИЯ ЗЕМЕЛЬНЫХ УЧАСТКОВ**

Статья 36. Жилые зоны (Ж)

Статья 37. Зона застройки индивидуальными жилыми домами (Ж-1)

**1. Виды разрешённого использования земельных участков и объектов капитального строительства:**

Код. Основные виды разрешённого использования	Код. Условно разрешённые виды использования	Код. Вспомогательные виды использования
2.1 Для индивидуального жилищного строительства <i>в ред. решения 95 (внеочередная) сессии от 31.07.2019 № 1259)</i> 8.3 Обеспечение внутреннего правопорядка 12.0 Земельные участки (территории) общего пользования	3.2 Социальное обслуживание 3.3 Бытовое обслуживание 3.5. Образование и просвещение 3.4.1 Амбулаторно-поликлиническое обслуживание 3.4.2 Стационарное медицинское обслуживание 3.10.1 Амбулаторное ветеринарное обслуживание 4.4 Магазины 4.6 Общественное питание 4.9 Служебные гаражи <i>(в ред. решения 93 сессии от 26.06.2019 № 1256)</i> 4.9.1.1 Заправка транспортных средств 4.9.1.2 Обеспечение дорожного отдыха 4.9.1.3 Автомобильные мойки 4.9.1.4 Ремонт автомобилей 5.1 Спорт 13.1 Ведение огородничества	3.1 Коммунальное обслуживание 6.8 Связь



## 2. Предельные размеры земельных участков и параметры разрешённого строительства, реконструкции объектов капитального строительства:

### Основные виды разрешенного использования

Код вида разрешенного использования земельного участка	Разрешенное использование земельных участков и виды объектов капитального строительства	Предельные (минимальные и (или) максимальные) размеры земельных участков и предельные параметры разрешенного строительства, реконструкции объектов капитального строительства
2.1	Для индивидуального жилищного строительства <i>в ред. решения 95 (внеочередная) сессии от 31.07.2019 № 1259)</i>	<p>Размещение жилого дома (отдельно стоящего здания количеством надземных этажей не более чем три, высотой не более двадцати метров, которое состоит из комнат и помещений вспомогательного использования, предназначенных для удовлетворения гражданами бытовых и иных нужд, связанных с их проживанием в таком здании, не предназначенного для раздела на самостоятельные объекты недвижимости); выращивание сельскохозяйственных культур; размещение индивидуальных гаражей и хозяйственных построек</p> <p>1. Предельные размеры земельных участков:          минимальные размеры земельных участков – 0,06 га;          максимальные размеры земельных участков – 0,25 га.</p> <p>допускается устанавливать размеры земельных участков меньше установленных градостроительным регламентом минимальных размеров земельных участков и больше установленных градостроительным регламентом максимальных размеров земельных участков в случае:</p> <p>формирования земельного участка (регистрации права на земельный участок) на основании документов, подтверждающих наличие ранее возникших прав на объекты недвижимого имущества и необходимых для государственной регистрации, перечень которых утверждён постановлением Совета министров Республики Крым от 11 августа 2014 г. № 264;</p> <p>формирования (предоставления) земельного участка на основании неисполненного решения органа местного самоуправления, органа исполнительной власти о даче</p>





		<p>разрешения на разработку проекта землеустройства по отводу земельного участка, технической документации по землеустройству относительно установления (восстановления) границ земельного участка в натуре (на местности), принятого с 14 октября 2008 года по 21 марта 2014 года, в соответствии с которым не утверждена документация по землеустройству (в случае завершения оформления права на земельный участок, начатого до вступления в силу Федерального конституционного закона, осуществляется на основании, в порядке, установленном постановлением Совета министров Республики Крым от 2 сентября 2014 г. № 313);</p> <p>формирования (предоставления) земельного участка собственнику расположенного на нём здания, строения, сооружения, который невозможно сформировать с соблюдением предельных размеров, установленных настоящим регламентом;</p> <p>формирования (предоставления) земельного участка (земельных участков) в соответствии с проектом межевания территории гражданину (гражданам) с расположенными на земельном участке (земельных участках) постройками, возведенными самовольно до 18 марта 2014 года, в соответствии со статьёй 22 Закона Республики Крым от 15 января 2015 г. N 66-ЗРК/2015 «О предоставлении земельных участков, находящихся в государственной или муниципальной собственности, и некоторых вопросах земельных отношений».</p> <p>Допускается устанавливать размеры земельных участков меньше установленных градостроительным регламентом минимальных размеров земельных участков в случае объединения, перераспределения земельных участков, в случае, если площадь исходных земельных участков меньше установленного градостроительным регламентом минимального размера.</p> <p>2. Минимальные отступы от границ земельных участков в целях определения мест допустимого размещения зданий, строений, сооружений, за пределами которых запрещено строительство зданий, строений, сооружений:</p> <ul style="list-style-type: none"> <li>до индивидуального жилого дома – 3 м;</li> <li>в случае совпадения границ земельных участков с красными линиями улиц и проездов: <ul style="list-style-type: none"> <li>до индивидуального жилого дома от красной линии улиц – 5 м,</li> <li>от красной линии проездов – 3 м;</li> </ul> </li> <li>– в отдельных случаях в условиях сложившейся застройки допускается размещение зданий по красной линии улиц.</li> </ul> <p>3. Вспомогательные строения, за исключением гаражей, размещать со стороны улиц не допускается.</p>
--	--	---



		<p>4. Допускается блокировка жилых домов по взаимному согласию домовладельцев при условии соблюдения противопожарных требований и действующих градостроительных нормативов.</p> <p>5. Предельное количество этажей жилого дома – 3 (включая мансардный этаж).</p> <p>6. Максимальная высота жилого дома от уровня земли до верха плоской кровли – 9,6 м, до конька скатной кровли – 13,6 м.</p> <p>7. Максимальная этажность вспомогательных строений – 2 этажа.</p> <p>8. Максимальная высота от уровня земли до верха нежилых зданий – 6 м.</p> <p>9. Максимальный процент застройки в границах земельного участка – 40 %.</p> <p>10. Максимальный коэффициент плотности застройки земельного участка – 0,8.</p>
8.3	Обеспечение внутреннего правопорядка	<p>Размещение объектов капитального строительства, необходимых для подготовки и поддержания в готовности органов внутренних дел и спасательных служб, в которых существует военизированная служба; размещение объектов гражданской обороны, за исключением объектов гражданской обороны, являющихся частями производственных зданий</p> <p>Минимальный размер земельного участка – не подлежит установлению;  Максимальный размер земельного участка – не подлежит установлению  Минимальный отступ от красной линии улиц до зданий, строений, сооружений при осуществлении строительства – не менее 5 м; от красной линии проездов – не менее 3 м. В условиях сложившейся застройки допускается размещение объектов капитального по красной линии улиц  Предельная высота – 20 м;</p> <p>Параметры застройки:  Максимальный коэффициент застройки земельного участка (Кз) – не подлежит установлению  Максимальный коэффициент плотности застройки земельного участка (Кпз) – не подлежит установлению</p>
12.0	Земельные участки (территории) общего пользования	<p>Размещение объектов улично-дорожной сети, автомобильных дорог и пешеходных тротуаров в границах населенных пунктов, пешеходных переходов, набережных, береговых полос водных объектов общего пользования, скверов, бульваров, площадей, проездов, малых архитектурных форм благоустройства.</p> <p>Размеры земельных участков – не подлежат установлению.</p>



		<p>Минимальный отступ от границ земельного участка – не подлежит установлению. Предельное количество этажей или предельная высота – не подлежит установлению. Параметры застройки: Максимальный коэффициент застройки земельного участка (Кз) – не подлежит установлению Максимальный коэффициент плотности застройки земельного участка (Кпз) – не подлежит установлению</p>
--	--	---



## Условно-разрешенные виды использования

Код вида разрешенного использования земельного участка	Разрешенное использование земельных участков и виды объектов капитального строительства	Предельные (минимальные и (или) максимальные) размеры земельных участков и предельные параметры разрешенного строительства, реконструкции объектов капитального строительства
3.2	Социальное обслуживание	<p>Размещение объектов капитального строительства, предназначенных для оказания гражданам социальной помощи (службы занятости населения, дома престарелых, дома ребенка, детские дома, пункты питания малоимущих граждан, пункты ночлега для бездомных граждан, службы психологической и бесплатной юридической помощи, социальные, пенсионные и иные службы, в которых осуществляется прием граждан по вопросам оказания социальной помощи и назначения социальных или пенсионных выплат); размещение объектов капитального строительства для размещения отделений почты и телеграфа; размещение объектов капитального строительства для размещения общественных некоммерческих организаций: благотворительных организаций, клубов по интересам.</p> <p>Минимальный размер земельных участков – не подлежит установлению  Максимальный размер земельных участков - не подлежит установлению  Минимальный отступ от красной линии улиц до зданий, строений, сооружений при осуществлении строительства – не менее 5 м; от красной линии проездов – не менее 3 м. В условиях сложившейся застройки допускается размещение объектов капитального по красной линии улиц  Максимальное количество этажей – 2.  Параметры застройки:  Максимальный коэффициент застройки земельного участка (Кз) – 0,8  Максимальный коэффициент плотности застройки земельного участка (Кпз) – 2,4</p>



3.3.	Бытовое обслуживание	<p>Размещение объектов капитального строительства, предназначенных для оказания населению или организациям бытовых услуг (мастерские мелкого ремонта, ателье, бани, парикмахерские, прачечные, химчистки, похоронные бюро)</p> <p>Минимальный размер земельных участков – не подлежит установлению;          Максимальный размер земельных участков – не подлежит установлению;          Минимальный отступ от красной линии улиц до зданий, строений, сооружений при осуществлении строительства – не менее 5 м; от красной линии проездов – не менее 3 м. В условиях сложившейся застройки допускается размещение объектов капитального по красной линии улиц          В условиях сложившейся застройки допускается размещение объектов капитального по красной линии улиц          Максимальное количество этажей – 3;          Максимальный коэффициент застройки земельного участка (Кз) – 0,8          Максимальный коэффициент плотности застройки земельного участка (Кпз) – 2,4</p>
3.4.1	Амбулаторно-поликлиническое обслуживание	<p>Размещение объектов капитального строительства, предназначенных для оказания гражданам амбулаторно-поликлинической медицинской помощи (поликлиники, фельдшерские пункты, пункты здравоохранения, центры матери и ребенка, диагностические центры, молочные кухни, станции донорства крови, клинические лаборатории).</p> <p>Минимальный размер земельного участка – не подлежит установлению;          Максимальный размер земельного участка – не подлежит установлению;          Минимальный отступ от красной линии улиц до зданий, строений, сооружений при осуществлении строительства – не менее 10 м; от красной линии проездов – не менее 5 м. В условиях сложившейся застройки допускается размещение объектов капитального по красной линии улиц          Максимальное количество этажей – 2;          Параметры застройки:          Максимальный коэффициент застройки земельного участка (Кз) – 0,8          Максимальный коэффициент плотности застройки земельного участка (Кпз) – 2,4</p>



3.4.2	Стационарное медицинское обслуживание	<p>Размещение объектов капитального строительства, предназначенных для оказания гражданам медицинской помощи в стационарах (больницы, родильные дома, научно-медицинские учреждения и прочие объекты, обеспечивающие оказание услуги по лечению в стационаре); размещение станций скорой помощи.</p> <p>Минимальный размер земельного участка:  <u>Интенсивное лечение с кратковременным пребыванием, при мощности:</u>  до 50 коек – 210 кв.м. на одну койку;  <u>Долговременное лечение, при мощности:</u>  до 50 коек – 360 кв.м на 1 койку;  Максимальный размер земельного участка – не подлежит установлению;  Минимальный отступ от красной линии улиц до зданий, строений, сооружений при осуществлении строительства – не менее 10 м; от красной линии проездов – не менее 5 м.  В условиях сложившейся застройки допускается размещение объектов капитального по красной линии улиц  Максимальное количество этажей – 4;  Параметры застройки:  Максимальный коэффициент застройки земельного участка (Кз) – 0,8  Максимальный коэффициент плотности застройки земельного участка (Кпз) – 2,4</p>
3.5	Образование и просвещение	<p>Размещение объектов капитального строительства, предназначенных для воспитания, образования и просвещения (детские ясли, детские сады, школы, лицеи, гимназии, профессиональные технические училища, колледжи, художественные, музыкальные школы и училища, образовательные кружки, общества знаний, институты, университеты, организации по переподготовке и повышению квалификации специалистов и иные организации, осуществляющие деятельность по воспитанию, образованию и просвещению). Содержание данного вида разрешенного использования включает в себя содержание видов разрешенного использования с кодами 3.5.1 - 3.5.2</p> <p>Минимальный размер земельных участков:  <u>Дошкольные образовательные организации:</u>  на 1 место при вместимости учреждения: до 100 мест - 44 кв.м/место; свыше 100 мест - 38 кв.м/место;  <u>Общеобразовательные организации:</u></p>



		<p>на 1 учащегося при вместимости организации: от 40 до 400 – 55 кв.м/место;  от 400 до 500 – 65 кв.м/место;  от 500 до 600 – 55 кв.м/место;  от 600 до 800 – 45 кв.м/место;  от 800 до 1100 – 36 кв.м/место;  от 1100 до 1500 – 23 кв.м/место;  от 1500 до 2000 – 18 кв.м/место;  свыше 2000 – 16 кв.м/место</p> <p><u>Для образовательных учреждений среднего, высшего профессионального образования:</u>  Учреждения среднего профессионального образования:  на 1 учащегося при вместимости учреждения:  до 300 – 75 кв.м/на 1 учащегося;  от 300 до 900 – 50-65 кв.м/на 1 учащегося;  от 900 до 1600 – 30-40 кв.м/на 1 учащегося;</p> <p>Максимальный размер земельных участков - не подлежит установлению;</p> <p>Минимальный отступ от красной линии до зданий, строений, сооружений - 25 м при осуществлении нового строительства дошкольных образовательных и образовательных (начального общего и среднего (полного) общего образования) организаций.  Минимальный отступ от красной линии улиц до зданий, строений, сооружений при осуществлении строительства образовательных учреждений среднего, высшего профессионального образования – не менее 10 м; от красной линии проездов – не менее 5 м. В условиях сложившейся застройки допускается размещение объектов капитального по красной линии улиц</p> <p>Максимальное количество этажей для дошкольных и общеобразовательных организаций – 3;  Максимальное количество этажей для учреждений среднего, высшего профессионального образования – 4;</p> <p>Параметры застройки:  Максимальный коэффициент застройки земельного участка (Кз) – 0,8  Максимальный коэффициент плотности застройки земельного участка (Кпз) – 2,4</p>
--	--	--



3.10.1	Амбулаторное ветеринарное обслуживание	<p>Размещение объектов капитального строительства, предназначенных для оказания ветеринарных услуг без содержания животных</p> <p>Минимальный размер земельных участков – не подлежит установлению  Максимальный размер земельных участков - не подлежит установлению  Минимальный отступ от красной линии улиц до зданий, строений, сооружений при осуществлении строительства – не менее 10 м; от красной линии проездов – не менее 5 м.  В условиях сложившейся застройки допускается размещение объектов капитального по красной линии улиц  Параметры застройки:  Максимальное количество этажей – 2.  Максимальный коэффициент застройки земельного участка (Кз) – 0,8  Максимальный коэффициент плотности застройки земельного участка (Кпз) – 2,4</p>
4.4	Магазины	<p>Размещение объектов капитального строительства, предназначенных для продажи товаров, торговая площадь которых составляет до 5000 кв. м</p> <p>Минимальный размер земельных участков:  Для магазинов: до 250 кв.м торговой площади – 0,08 га на 100 кв.м. торговой площади; свыше 250 до 650 кв.м. торговой площади – 0,08 – 0,06 га на 100 кв.м. торговой площади;  Максимальный размер земельных участков – не устанавливается  Минимальный отступ от красной линии улиц до зданий, строений, сооружений при осуществлении строительства – не менее 5 м; от красной линии проездов – не менее 3 м. В условиях сложившейся застройки допускается размещение объектов капитального по красной линии улиц  Максимальное количество этажей – 2;  Параметры застройки:  Максимальный коэффициент застройки земельного участка (Кз) – 0,6  Максимальный коэффициент плотности застройки земельного участка (Кпз) – 2,4</p>
4.6	Общественное питание	<p>Размещение объектов капитального строительства в целях устройства мест общественного питания (рестораны, кафе, столовые, закусочные, бары)</p>





		<p>Максимальная вместимость объектов общественного питания - 150 мест</p> <p>Минимальный размер земельных участков:</p> <p>При числе мест, га на 100 мест:</p> <p>до 50 мест – 0,25 га;</p> <p>свыше 50 до 150 мест – 0,15 га;</p> <p>Максимальный размер земельных участков – не подлежит установлению;</p> <p>Минимальный отступ от красной линии улиц до зданий, строений, сооружений при осуществлении строительства – не менее 10 м; от красной линии проездов – не менее 5 м.</p> <p>В условиях сложившейся застройки допускается размещение объектов капитального по красной линии улиц</p> <p>Максимальное количество этажей – 3;</p> <p>Параметры застройки:</p> <p>Максимальный коэффициент застройки земельного участка (Кз) – 0,8</p> <p>Максимальный коэффициент плотности застройки земельного участка (Кпз) – 2,4</p>
4.9	<p>Служебные гаражи (в ред. решения 93 сессии от 26.06.2019 № 1256)</p>	<p>Размещение постоянных или временных гаражей с несколькими стояночными местами, стоянок (парковок), гаражей, в том числе многоярусных, не указанных в коде 2.7.1</p> <p>Минимальный размер земельных участков - по СП 42.13330.2016 (приложение И).</p> <p>Максимальный размер земельных участков - не подлежит установлению;</p> <p>Минимальный отступ от красной линии улиц до зданий, строений, сооружений при осуществлении строительства – не менее 10 м; от красной линии проездов – не менее 5 м.</p> <p>В условиях сложившейся застройки допускается размещение объектов капитального по красной линии улиц</p> <p>Максимальное количество этажей – 1;</p> <p>Максимальное количество этажей многоярусных гаражей (парковок) – 4;</p> <p>Параметры застройки:</p> <p>Максимальный коэффициент застройки земельного участка (Кз) – не подлежит установлению</p> <p>Максимальный коэффициент плотности застройки земельного участка (Кпз) – не подлежит установлению</p>
4.9.1.1	<p>Заправка транспортных средств</p>	<p>Размещение автозаправочных станций; размещение магазинов сопутствующей торговли, зданий для организации общественного питания в качестве объектов дорожного сервиса.</p> <p>1. Максимальный количество колонок на АЗС – 5.</p>



		<p>2. Предельные размеры земельных участков:          Минимальные размеры земельных участков:          - для АЗС минимальный размер:          - на 2 колонки – 0,1 га;          - на 5 колонок – 0,2 га;          Максимальные размеры земельных участков – 0,5 га.</p> <p>3. Допускается размещать объекты с санитарно-защитной зоной не более 50 м.</p> <p>4. Минимальные отступы от границ земельных участков в целях определения мест допустимого размещения зданий, строений, сооружений, за пределами которых запрещено строительство зданий, строений, сооружений – 3 м;          В случае совпадения границ земельных участков с красными линиями улиц – 10 м, с красными линиями проездов – 5 м;          В отдельных случаях в условиях сложившейся застройки допускается размещение зданий по красной линии улиц.</p> <p>5. Предельное количество этажей зданий, строений, сооружений – 2.</p> <p>6. Максимальный процент застройки в границах земельного участка – 60 %.</p> <p>7. Максимальный коэффициент плотности застройки земельного участка – 1,8.</p> <p>8. Нормы расчета вместимости учреждений, организаций и предприятий принимать в соответствии со Сводом правил СП 42.13330.2016 «Градостроительство. Планировка и застройка городских и сельских поселений».</p>
4.9.1.2	Обеспечение дорожного отдыха	<p>Размещение зданий для предоставления гостиничных услуг в качестве дорожного сервиса (мотелей), а также размещение магазинов сопутствующей торговли, зданий для организации общественного питания в качестве объектов дорожного сервиса.</p> <p>1. Предельные размеры земельных участков:          - минимальные размеры земельных участков – не подлежат установлению;          - максимальные размеры земельных участков – не подлежат установлению.</p> <p>2. Допускается размещать объекты с санитарно-защитной зоной не более 50 м.</p> <p>3. Минимальные отступы от границ земельных участков в целях определения мест допустимого размещения зданий, строений, сооружений, за пределами которых запрещено строительство зданий, строений, сооружений – 3 м;          В случае совпадения границ земельных участков с красными линиями улиц – 10 м, с красными линиями проездов – 5 м.</p> <p>4. Предельное количество этажей зданий, строений, сооружений – 2.</p> <p>5. Максимальный процент застройки в границах земельного участка – 60 %.</p> <p>6. Максимальный коэффициент плотности застройки земельного участка – 1,8.</p>



4.9.1.3	Автомобильные мойки	<p>Размещение автомобильных моек, а также размещение магазинов сопутствующей торговли.</p> <p>1. Предельные размеры земельных участков:  - минимальные размеры земельных участков – не подлежат установлению;  - максимальные размеры земельных участков – 0,5 га.</p> <p>2. Допускается размещать объекты с санитарно-защитной зоной не более 50 м.</p> <p>3. Минимальные отступы от границ земельных участков в целях определения мест допустимого размещения зданий, строений, сооружений, за пределами которых запрещено строительство зданий, строений, сооружений – 3 м;  В случае совпадения границ земельных участков с красными линиями улиц – 10 м,  с красными линиями проездов – 5 м;  В отдельных случаях в условиях сложившейся застройки допускается размещение зданий по красной линии улиц.</p> <p>4. Предельное количество этажей зданий, строений, сооружений – 2.</p> <p>5. Максимальный процент застройки в границах земельного участка – 60 %.</p> <p>6. Максимальный коэффициент плотности застройки земельного участка – 1,8.</p> <p>7. Нормы расчета вместимости учреждений, организаций и предприятий принимать в соответствии со Сводом правил СП 42.13330.2016 «Градостроительство. Планировка и застройка городских и сельских поселений».</p>
4.9.1.4	Ремонт автомобилей	<p>Размещение мастерских, предназначенных для ремонта и обслуживания автомобилей, и прочих объектов дорожного сервиса, а также размещение магазинов сопутствующей торговли.</p> <p>1. Максимальное количество технологических постов для СТО – 3.</p> <p>2. Предельные размеры земельных участков:  - минимальные размеры земельных участков – не подлежат установлению;  - максимальные размеры земельных участков – 0,5 га.</p> <p>4. Допускается размещать объекты с санитарно-защитной зоной не более 50 м.</p> <p>5. Минимальные отступы от границ земельных участков в целях определения мест допустимого размещения зданий, строений, сооружений, за пределами которых запрещено строительство зданий, строений, сооружений – 3 м;  В случае совпадения границ земельных участков с красными линиями улиц – 10 м,  с красными линиями проездов – 5 м.  В отдельных случаях в условиях сложившейся застройки допускается размещение зданий по красной линии улиц.</p> <p>6. Предельное количество этажей зданий, строений, сооружений – 2.</p>



		<p>7. Максимальный процент застройки в границах земельного участка – 60 %.</p> <p>8. Максимальный коэффициент плотности застройки земельного участка – 1,8.</p>
5.1	Спорт	<p>Размещение объектов капитального строительства в качестве спортивных клубов, спортивных залов, бассейнов, устройство площадок для занятия спортом и физкультурой (беговые дорожки, спортивные сооружения, теннисные корты, поля для спортивной игры, автодромы, мотодромы, трамплины, трассы и спортивные стрельбища), в том числе водным (причалы и сооружения, необходимые для водных видов спорта и хранения соответствующего инвентаря); размещение спортивных баз и лагерей.</p> <p>Минимальный размер земельных участков - по СП 42.13330.2016 (приложение Д). Максимальный размер земельных участков - не подлежит установлению; Минимальный отступ от красной линии улиц до зданий, строений, сооружений при осуществлении строительства – не менее 10 м; от красной линии проездов – не менее 5 м. В условиях сложившейся застройки допускается размещение объектов капитального по красной линии улиц Максимальное количество этажей – 4; Параметры застройки: Максимальный коэффициент застройки земельного участка (Кз) – 0,8 Максимальный коэффициент плотности застройки земельного участка (Кпз) – 2,4</p>
13.1	Ведение огородничества	<p>Осуществление отдыха и (или) выращивания гражданами для собственных нужд сельскохозяйственных культур; размещение хозяйственных построек, не являющихся объектами недвижимости, предназначенных для хранения инвентаря и урожая сельскохозяйственных культур.</p> <p>Минимальный размер земельных участков – 0,06 га; Максимальный размер земельных участков – 0,2 га; Параметры застройки: Максимальный коэффициент застройки земельного участка (Кз) – не подлежит установлению; Максимальный коэффициент плотности застройки земельного участка (Кпз) – не подлежит установлению.</p>



### Вспомогательные виды разрешенного использования

Код вида разрешенного использования земельного участка	Разрешенное использование земельных участков и виды объектов капитального строительства	Предельные (минимальные и (или) максимальные размеры земельных участков и предельные параметры разрешенного строительства, реконструкции объектов капитального строительства
3.1	Коммунальное обслуживание	<p>Размещение объектов капитального строительства в целях обеспечения физических и юридических лиц коммунальными услугами, в частности: поставки воды, тепла, электричества, газа, предоставления услуг связи, отвода канализационных стоков, очистки и уборки объектов недвижимости (котельных, водозаборов, очистных сооружений, насосных станций, водопроводов, линий электропередач, трансформаторных подстанций, газопроводов, линий связи, телефонных станций, канализаций, стоянок, гаражей и мастерских для обслуживания уборочной и аварийной техники, а также зданий или помещений, предназначенных для приема физических и юридических лиц в связи с предоставлением им коммунальных услуг).</p> <p>Минимальные размеры земельных участков на объекты:</p> <ul style="list-style-type: none"> <li>Для котельных – не подлежит установлению;</li> <li>Для насосных станций – не подлежит установлению;</li> <li>Для телефонных станций – не подлежит установлению;</li> <li>Для гаражей и мастерских для обслуживания уборочной и аварийной техники – 300 кв.м;</li> <li>Для автостоянок не подлежит установлению;</li> <li>Для зданий или помещений, предназначенных для приема физических и юридических лиц в связи с предоставлением им коммунальных услуг – 400 кв.м;</li> <li>Для трансформаторных подстанций - не подлежит установлению;</li> <li>Для тепловых пунктов – не подлежит установлению;</li> <li>Для газораспределительных пунктов – не подлежит установлению;</li> </ul> <p>Максимальные размеры земельных участков на вышеуказанные объекты - не подлежит установлению;</p>



		<p>Максимальное количество этажей – не подлежит установлению;          Параметры застройки:          Максимальный коэффициент застройки земельного участка (Кз) – не подлежит установлению;          Максимальный коэффициент плотности застройки земельного участка (Кпз) – не подлежит установлению.</p>
6.8	Связь	<p>Размещение объектов связи, радиовещания, телевидения, включая воздушные радиорелейные, надземные и подземные кабельные линии связи, линии радиофикации, антенные поля, усилительные пункты на кабельных линиях связи, инфраструктуру спутниковой связи и телерадиовещания, за исключением объектов связи, размещение которых предусмотрено содержанием вида разрешенного использования с кодом 3.1</p> <p>Минимальный размер земельного участка – не подлежит установлению;          Максимальный размер земельного участка – не подлежит установлению;          Отступ от границ земельного участка:          - для линейных объектов – не подлежит установлению;          - для иных объектов капитального строительства – минимальный отступ от красной линии улиц до зданий, строений, сооружений при осуществлении строительства – не менее 5 м; от красной линии проездов – не менее 3 м. В условиях сложившейся застройки допускается размещение объектов капитального по красной линии улиц</p> <p>Предельная высота – 30 м;</p> <p>Параметры застройки:          Максимальный коэффициент застройки земельного участка (Кз) – 0,6          Максимальный коэффициент плотности застройки земельного участка (Кпз) – 1,8</p>



Примечание:

1. Ограничения использования земельных участков и объектов капитального строительства, находящихся в границах территориальной зоны и расположенных в границах зон с особыми условиями использования территории., устанавливаются в соответствии со статьями Части V настоящих Правил.

2. Определение мест допустимого размещения зданий, строений и сооружений в отношении незастроенных территорий осуществляется путем разработки документации по планировке территории в составе проекта планировки и проекта межевания территории в установленном законом порядке, с целью выделения элементов планировочной структуры (кварталов, микрорайонов, иных элементов), установления границ зон планируемого размещения объектов капитального строительства, установления границ территорий общего пользования, определения характеристик и очередности планируемого развития территории.

**«Статья 37.1. Подзона застройки малоэтажными жилыми домами (Ж-1.1) (в ред. решения 20 сессии II созыва от 19.06.2020 № 216)**

**1. Виды разрешённого использования земельных участков и объектов капитального строительства:**

<b>Код. Основные виды разрешённого использования</b>	<b>Код. Условно разрешённые виды использования</b>	<b>Код. Вспомогательные виды использования</b>
2.1 Для индивидуального жилищного строительства 2.1.1 Малоэтажная многоквартирная жилая застройка 2.3. Блокированная жилая застройка 8.3 Обеспечение внутреннего правопорядка 12.0 Земельные участки (территории) общего пользования	3.2 Социальное обслуживание 3.3 Бытовое обслуживание 3.5. Образование и просвещение 3.4.1 Амбулаторно-поликлиническое обслуживание 3.4.2 Стационарное медицинское обслуживание 3.10.1 Амбулаторное ветеринарное обслуживание 4.4 Магазины 4.6 Общественное питание 4.9 Служебные гаражи 4.9.1.1 Заправка транспортных средств 4.9.1.2 Обеспечение дорожного отдыха 4.9.1.3 Автомобильные мойки 4.9.1.4 Ремонт автомобилей 5.1 Спорт 13.1 Ведение огородничества	3.1 Коммунальное обслуживание 6.8 Связь



## 2. Предельные размеры земельных участков и параметры разрешённого строительства, реконструкции объектов капитального строительства:

### 2.1. Основные виды разрешенного использования

Код вида разрешенного использования земельного участка	Разрешенное использование земельных участков и виды объектов капитального строительства	Предельные (минимальные и (или) максимальные) размеры земельных участков и предельные параметры разрешенного строительства, реконструкции объектов капитального строительства
2.1	Для индивидуального жилищного строительства	<p>Размещение жилого дома (отдельно стоящего здания количеством надземных этажей не более чем три, высотой не более двадцати метров, которое состоит из комнат и помещений вспомогательного использования, предназначенных для удовлетворения гражданами бытовых и иных нужд, связанных с их проживанием в таком здании, не предназначенного для раздела на самостоятельные объекты недвижимости); выращивание сельскохозяйственных культур; размещение индивидуальных гаражей и хозяйственных построек</p> <p>Предельные размеры земельных участков:</p> <ul style="list-style-type: none"> <li>- минимальные размеры земельных участков – 0,06 га;</li> <li>- максимальные размеры земельных участков – 0,25 га.</li> </ul> <p>Допускается устанавливать размеры земельных участков меньше установленных градостроительным регламентом минимальных размеров земельных участков и больше установленных</p>





градостроительным регламентом максимальных размеров земельных участков в случае:

- формирования земельного участка (регистрации права на земельный участок) на основании документов, подтверждающих наличие ранее возникших прав на объекты недвижимого имущества и необходимых для государственной регистрации, перечень которых утверждён постановлением Совета министров Республики Крым от 11 августа 2014 г. №264;
- формирования (предоставления) земельного участка на основании неисполненного решения органа местного самоуправления, органа исполнительной власти о даче разрешения на разработку проекта землеустройства по отводу земельного участка, технической документации по землеустройству относительно установления (восстановления) границ земельного участка в натуре (на местности), принятого с 14 октября 2008 года по 21 марта 2014 года, в соответствии с которым не утверждена документация по землеустройству (в случае завершения оформления права на земельный участок, начатого до вступления в силу Федерального конституционного закона, осуществляется на основании, в порядке, установленном постановлением Совета министров Республики Крым от 2 сентября 2014 г. № 313);
- формирования (предоставления) земельного участка собственнику расположенного на нём здания, строения, сооружения, который невозможно сформировать с соблюдением предельных размеров, установленных настоящим регламентом;
- формирования (предоставления) земельного участка (земельных участков) в соответствии с проектом межевания территории гражданину (гражданам) с расположенными на земельном участке (земельных участках) постройками, возведенными самовольно до 18 марта 2014 года, в соответствии со статьёй 22 Закона Республики Крым от 15 января 2015 г. N 66-ЗРК/2015 «О предоставлении земельных участков, находящихся в государственной или муниципальной собственности, и некоторых вопросах земельных отношений».
- Допускается устанавливать размеры земельных участков меньше установленных градостроительным регламентом минимальных размеров земельных участков в случае объединения, перераспределения земельных участков, в случае, если площадь исходных земельных участков меньше установленного градостроительным регламентом минимального размера.

Минимальные отступы от границ земельных участков в целях определения мест допустимого размещения зданий, строений, сооружений, за пределами которых запрещено строительство зданий, строений, сооружений:

- до индивидуального жилого дома – 3 м;
- в случае совпадения границ земельных участков с красными линиями улиц и проездов: до индивидуального жилого дома от красной линии улиц – 5 м, от красной линии проездов – 3 м;
- в отдельных случаях в условиях сложившейся застройки допускается размещение зданий по красной линии улиц.

Вспомогательные строения, за исключением гаражей, размещать со стороны улиц не допускается.

		<p>Допускается блокировка жилых домов по взаимному согласию домовладельцев при условии соблюдения противопожарных требований и действующих градостроительных нормативов.</p> <p>Предельное количество этажей жилого дома – 3 (включая мансардный этаж).</p> <p>Максимальная высота жилого дома от уровня земли до верха плоской кровли – 9,6 м, до конька скатной кровли – 13,6м.</p> <p>Максимальная этажность вспомогательных строений – 2этажа.</p> <p>Максимальная высота от уровня земли до верха нежилых зданий – 6м.</p> <p>Максимальный процент застройки в границах земельного участка – 40%.</p> <p>Максимальный коэффициент плотности застройки земельного участка – 0,8.</p>
2.1.1	Малоэтажная многоквартирная жилая застройка	<p>Размещение малоэтажных многоквартирных домов (многоквартирные дома высотой до 4 этажей, включая мансардный); обустройство спортивных и детских площадок, площадок для отдыха; размещение объектов обслуживания жилой застройки во встроенных, пристроенных и встроенно-пристроенных помещениях малоэтажного многоквартирного дома, если общая площадь таких помещений в малоэтажном многоквартирном доме не составляет более 15% общей площади помещений дома</p> <p>Минимальный размер земельных участков – не подлежит установлению.</p> <p>Максимальный размер земельных участков - не подлежит установлению;</p> <p>Минимальный отступ от красной линии улиц до зданий, строений, сооружений при осуществлении строительства – не менее 5 м; от красной линии проездов – не менее 3 м. В условиях сложившейся застройки допускается размещение объектов капитального строительства по красной линии улиц.</p> <p>Максимальное количество этажей – до 4, включая мансардный.</p> <p>Параметры застройки:</p> <p>Максимальный коэффициент застройки земельного участка (Кз) – 0,4.</p> <p>Максимальный коэффициент плотности застройки земельного участка (Кпз) – 0,8.</p>
2.3	Блокированная жилая застройка	<p>Размещение жилого дома, имеющего одну или несколько общих стен с соседними жилыми домами (количеством этажей не более чем три, при общем количестве совмещенных домов не более десяти и каждый из которых предназначен для проживания одной семьи, имеет общую стену (общие стены) без проемов с соседним домом или соседними домами, расположен на отдельном земельном участке и имеет выход на территорию общего пользования (жилые дома блокированной застройки); разведение декоративных и плодовых деревьев, овощных и ягодных культур; размещение индивидуальных гаражей и иных вспомогательных сооружений; обустройство спортивных и детских площадок,</p>



		<p>площадок для отдыха</p> <p>Минимальный размер земельных участков – 150 м<sup>2</sup>  Максимальный размер земельных участков – не подлежит установлению.</p> <p>Допускается устанавливать размеры земельных участков меньше установленных градостроительным регламентом минимальных размеров земельных участков в случае объединения, перераспределения земельных участков, в случае, если площадь исходных земельных участков меньше установленного градостроительным регламентом минимального размера.</p> <p>Минимальный отступ от красной линии улиц до зданий, строений, сооружений при осуществлении строительства – не менее 5 м; от красной линии проездов – не менее 3 м.  Максимальное количество этажей – 3, включая мансардный этаж.</p> <p>Параметры застройки:  Максимальный коэффициент застройки земельного участка (Кз) – 0,3.  Максимальный коэффициент плотности застройки земельного участка (Кпз) – 0,6</p>
8.3	Обеспечение внутреннего правопорядка	<p>Размещение объектов капитального строительства, необходимых для подготовки и поддержания в готовности органов внутренних дел, Росгвардии и спасательных служб, в которых существует военизированная служба; размещение объектов гражданской обороны, за исключением объектов гражданской обороны, являющихся частями производственных зданий</p> <p>Минимальный размер земельного участка – не подлежит установлению;  Максимальный размер земельного участка – не подлежит установлению.</p> <p>Минимальный отступ от красной линии улиц до зданий, строений, сооружений при осуществлении строительства – не менее 5 м; от красной линии проездов – не менее 3 м.  В условиях сложившейся застройки допускается размещение объектов капитального строительства по красной линии улиц  Предельная высота – 20 м;</p> <p>Параметры застройки:  Максимальный коэффициент застройки земельного участка (Кз) – не подлежит установлению  Максимальный коэффициент плотности застройки земельного участка (Кпз) – не подлежит установлению.</p>



12.0	Земельные участки (территории) общего пользования	<p>Земельные участки общего пользования. Содержание данного вида разрешенного использования включает в себя содержание видов разрешенного использования с <a href="#">кодами 12.0.1</a> - <a href="#">12.0.2</a></p> <p>Размеры земельных участков – не подлежат установлению. Минимальный отступ от границ земельного участка – не подлежит установлению.</p>
------	---	--



		<p>Предельное количество этажей или предельная высота – не подлежит установлению.</p> <p>Параметры застройки:          Максимальный процент застройки – не подлежит установлению;          Коэффициент плотности застройки – не подлежит установлению;</p>
--	--	--

## 2.2. Условно-разрешенные виды использования

Код вида разрешенного использования земельного участка	Разрешенное использование земельных участков и виды объектов капитального строительства	Предельные (минимальные и (или) максимальные) размеры земельных участков и предельные параметры разрешенного строительства, реконструкции объектов капитального строительства
3.2	Социальное обслуживание	<p>Размещение зданий, предназначенных для оказания гражданам социальной помощи. Содержание данного вида разрешенного использования включает в себя содержание видов разрешенного использования с <a href="#">кодами 3.2.1 - 3.2.4</a></p> <p>Минимальный размер земельных участков – не подлежит установлению.          Максимальный размер земельных участков - не подлежит установлению.</p> <p>Минимальный отступ от красной линии улиц до зданий, строений, сооружений при осуществлении строительства – не менее 5 м; от красной линии проездов – не менее 3 м. В условиях сложившейся застройки допускается размещение объектов капитального строительства по красной линии улиц.</p> <p>Максимальное количество этажей – 2.          Параметры застройки:          Максимальный коэффициент застройки земельного участка (Кз) – 0,8          Максимальный коэффициент плотности застройки земельного участка (Кпз) – 2,4</p>
3.3.	Бытовое обслуживание	<p>Размещение объектов капитального строительства, предназначенных для оказания населению или организациям бытовых услуг (мастерские мелкого ремонта, ателье, бани, парикмахерские, прачечные, химчистки, похоронные бюро)</p>



		<p>Минимальный размер земельных участков – не подлежит установлению.  Максимальный размер земельных участков – не подлежит установлению.</p> <p>Минимальный отступ от красной линии улиц до зданий, строений, сооружений при осуществлении строительства – не менее 5 м; от красной линии проездов – не менее 3м. В условиях сложившейся застройки допускается размещение объектов капитального строительства по красной линии улиц.</p> <p>Максимальное количество этажей – 3.  Максимальный коэффициент застройки земельного участка (Кз) – 0,8.  Максимальный коэффициент плотности застройки земельного участка (Кпз) – 2,4.</p>
3.4.1	Амбулаторно-поликлиническое обслуживание	<p>Размещение объектов капитального строительства, предназначенных для оказания гражданам амбулаторно-поликлинической медицинской помощи (поликлиники, фельдшерские пункты, пункты здравоохранения, центры матери и ребенка, диагностические центры, молочные кухни, станции донорства крови, клинические лаборатории).</p> <p>Минимальный размер земельного участка – не подлежит установлению.  Максимальный размер земельного участка – не подлежит установлению;</p> <p>Минимальный отступ от красной линии улиц до зданий, строений, сооружений при осуществлении строительства – не менее 10 м; от красной линии проездов – не менее 5 м. В условиях сложившейся застройки допускается размещение объектов капитального строительства по красной линии улиц.  Максимальное количество этажей – 2.</p> <p>Параметры застройки:  Максимальный коэффициент застройки земельного участка (Кз) – 0,8.  Максимальный коэффициент плотности застройки земельного участка (Кпз) – 2,4</p>
3.4.2	Стационарное медицинское обслуживание	<p>Размещение объектов капитального строительства, предназначенных для оказания гражданам медицинской помощи в стационарах (больницы, родильные дома, диспансеры, научно-медицинские учреждения и прочие объекты, обеспечивающие оказание услуги по лечению в стационаре); размещение станций скорой помощи; размещение площадок санитарной авиации</p> <p>Минимальный размер земельного участка:  <u>Интенсивное лечение с кратковременным пребыванием, при мощности: до 50 коек – 210 кв.м. на одну</u></p>



		<p>койку;  <u>Долговременное лечение, при мощности:</u> до 50 коек – 360 кв.м на 1 койку;          Максимальный размер земельного участка – не подлежит установлению;          Минимальный отступ от красной линии улиц до зданий, строений, сооружений при осуществлении строительства – не менее 10 м; от красной линии проездов – не менее 5 м. В условиях сложившейся застройки допускается размещение объектов капитального строительства по красной линии улиц.</p> <p>Максимальное количество этажей – 4;          Параметры застройки:          Максимальный коэффициент застройки земельного участка (Кз) – 0,8.          Максимальный коэффициент плотности застройки земельного участка (Кпз) – 2,4.</p>
3.5	Образование и просвещение	<p>Размещение объектов капитального строительства, предназначенных для воспитания, образования и просвещения. Содержание данного вида разрешенного использования включает в себя содержание видов разрешенного использования с <a href="#">кодами 3.5.1 - 3.5.2</a></p> <p>Минимальный размер земельных участков:  <u>Дошкольные образовательные организации:</u>          на 1 место при вместимости учреждения: до 100 мест - 44 кв.м/место; свыше 100 мест - 38 кв.м/место;  <u>Общеобразовательные организации:</u>          на 1 учащегося при вместимости организации: от 40 до 400 – 55 кв.м/место;          от 400 до 500 – 65 кв.м/место;          от 500 до 600 – 55 кв.м/место;          от 600 до 800 – 45 кв.м/место;          от 800 до 1100 – 36 кв.м/место;          от 1100 до 1500 – 23 кв.м/место;          от 1500 до 2000 – 18 кв.м/место;          свыше 2000 – 16 кв.м/место  <u>Для образовательных учреждений среднего, высшего профессионального образования:</u> Учреждения среднего профессионального образования:          на 1 учащегося при вместимости учреждения: до 300 – 75 кв.м/на 1 учащегося;          от 300 до 900 – 50-65 кв.м/на 1 учащегося;          от 900 до 1600 – 30-40 кв.м/на 1 учащегося;          Максимальный размер земельных участков - не подлежит установлению.</p>



		<p>Минимальный отступ от красной линии до зданий, строений, сооружений - 25 м при осуществлении нового строительства дошкольных образовательных и образовательных (начального общего и среднего (полного) общего образования) организаций.</p> <p>Минимальный отступ от красной линии улиц до зданий, строений, сооружений при осуществлении строительства образовательных учреждений среднего, высшего профессионального образования – не менее 10 м; от красной линии проездов – не менее 5 м. В условиях сложившейся застройки допускается размещение объектов капитального строительства по красной линии улиц.</p> <p>Максимальное количество этажей для дошкольных и общеобразовательных организаций – 3; Максимальное количество этажей для учреждений среднего, высшего профессионального образования – 4;</p> <p>Параметры застройки:  Максимальный коэффициент застройки земельного участка (Кз) – 0,8.  Максимальный коэффициент плотности застройки земельного участка (Кпз) – 2,4</p>
3.10.1	Амбулаторное ветеринарное обслуживание	<p>Размещение объектов капитального строительства, предназначенных для оказания ветеринарных услуг без содержания животных</p> <p>Минимальный размер земельных участков – не подлежит установлению.</p> <p>Максимальный размер земельных участков - не подлежит установлению.</p> <p>Минимальный отступ от красной линии улиц до зданий, строений, сооружений при осуществлении строительства – не менее 10 м; от красной линии проездов – не менее 5 м. В условиях сложившейся застройки допускается размещение объектов капитального строительства по красной линии улиц.</p> <p>Параметры застройки:  Максимальное количество этажей – 2.  Максимальный коэффициент застройки земельного участка (Кз) – 0,8.  Максимальный коэффициент плотности застройки земельного участка (Кпз) – 2,4</p>
4.4	Магазины	<p>Размещение объектов капитального строительства, предназначенных для продажи товаров, торговая площадь которых составляет до 5000 кв. м</p> <p>Минимальный размер земельных участков:  Для магазинов: до 250 кв.м торговой площади – 0,08 га на 100 кв.м. торговой площади;  свыше 250 до 650 кв.м. торговой площади – 0,08 – 0,06 га на 100 кв.м. торговой площади; Максимальный размер земельных участков – не устанавливается</p> <p>Минимальный отступ от красной линии улиц до зданий, строений, сооружений при осуществлении строительства – не менее 5 м; от красной линии проездов – не менее 3 м. В условиях сложившейся застройки допускается размещение объектов капитального строительства по красной линии улиц.</p> <p>Максимальное количество этажей – 2;</p> <p>Параметры застройки:</p>





		<p>Максимальный коэффициент застройки земельного участка (Кз) – 0,6.  Максимальный коэффициент плотности застройки земельного участка (Кпз) – 2,4</p>
4.6	Общественное питание	<p>Размещение объектов капитального строительства в целях устройства мест общественного питания (рестораны, кафе, столовые, закусочные, бары)  Максимальная вместимость объектов общественного питания - 150 мест.  Минимальный размер земельных участков:  При числе мест, га на 100 мест: до 50 мест – 0,25 га; свыше 50 до 150 мест – 0,15 га;  Максимальный размер земельных участков – не подлежит установлению;  Минимальный отступ от красной линии улиц до зданий, строений, сооружений при осуществлении строительства – не менее 10 м; от красной линии проездов – не менее 5 м.  В условиях сложившейся застройки допускается размещение объектов капитального строительства по красной линии улиц.  Максимальное количество этажей – 3;  Параметры застройки:  Максимальный коэффициент застройки земельного участка (Кз) – 0,8.  Максимальный коэффициент плотности застройки земельного участка (Кпз) – 2,4</p>
4.9	Служебные гаражи	<p>Размещение постоянных или временных гаражей, стоянок для хранения служебного автотранспорта, используемого в целях осуществления видов деятельности, предусмотренных видами разрешенного использования с <a href="#">кодами 3.0</a>, <a href="#">4.0</a>, а также для стоянки и хранения транспортных средств общего пользования, в том числе в депо  Минимальный размер земельных участков - по СП 42.13330.2016 (приложение И).  Максимальный размер земельных участков - не подлежит установлению;  Минимальный отступ от красной линии улиц до зданий, строений, сооружений при осуществлении строительства – не менее 10 м; от красной линии проездов – не менее 5 м. В условиях сложившейся застройки допускается размещение объектов капитального строительства по красной линии улиц  Максимальное количество этажей – 1;  Максимальное количество этажей многоярусных гаражей (парковок) – 4;  Параметры застройки:  Максимальный коэффициент застройки земельного участка (Кз) – не подлежит установлению  Максимальный коэффициент плотности застройки земельного участка (Кпз) – не подлежит установлению.</p>
4.9.1.1	Заправка	<p>Размещение автозаправочных станций; размещение магазинов сопутствующей торговли, зданий для</p>



	<p>транспортных средств</p>	<p>организации общественного питания в качестве объектов дорожного сервиса.</p> <ol style="list-style-type: none"> <li>1. Максимальное количество колонок на АЗС – 5.</li> <li>2. Предельные размеры земельных участков: Минимальные размеры земельных участков: - для АЗС минимальный размер: - на 2 колонки – 0,1 га; - на 5 колонок – 0,2 га; Максимальные размеры земельных участков – 0,5 га.</li> <li>3. Допускается размещать объекты с санитарно-защитной зоной не более 50 м.</li> <li>4. Минимальные отступы от границ земельных участков в целях определения мест допустимого размещения зданий, строений, сооружений, за пределами которых запрещено строительство зданий, строений, сооружений – 3 м; В случае совпадения границ земельных участков с красными линиями улиц – 10 м, с красными линиями проездов – 5 м; В отдельных случаях в условиях сложившейся застройки допускается размещение зданий по красной линии улиц.</li> <li>5. Предельное количество этажей зданий, строений, сооружений – 2.</li> <li>6. Максимальный процент застройки в границах земельного участка – 60 %.</li> <li>7. Максимальный коэффициент плотности застройки земельного участка – 1,8.</li> <li>8. Нормы расчета вместимости учреждений, организаций и предприятий принимать в соответствии со Сводом правил СП 42.13330.2016 «Градостроительство. Планировка и застройка городских и сельских поселений».</li> </ol>
--	-----------------------------	---



4.9.1.2	Обеспечение дорожного отдыха	<p>Размещение зданий для предоставления гостиничных услуг в качестве дорожного сервиса (мотелей), а также размещение магазинов сопутствующей торговли, зданий для организации общественного питания в качестве объектов дорожного сервиса.</p> <p>1. Предельные размеры земельных участков:</p> <ul style="list-style-type: none"> <li>- минимальные размеры земельных участков – не подлежат установлению;</li> <li>- максимальные размеры земельных участков – не подлежат установлению.</li> </ul> <p>2. Допускается размещать объекты с санитарно-защитной зоной не более 50 м.</p> <p>3. Минимальные отступы от границ земельных участков в целях определения мест допустимого размещения зданий, строений, сооружений, за пределами которых запрещено строительство зданий, строений, сооружений – 3 м;</p> <p>В случае совпадения границ земельных участков с красными линиями улиц – 10 м, с красными линиями проездов – 5 м.</p> <p>4. Предельное количество этажей зданий, строений, сооружений – 2.</p> <p>5. Максимальный процент застройки в границах земельного участка – 60 %.</p> <p>6. Максимальный коэффициент плотности застройки земельного участка – 1,8.</p>
4.9.1.3	Автомобильные мойки	<p>Размещение автомобильных моек, а также размещение магазинов сопутствующей торговли.</p> <p>2. Предельные размеры земельных участков:</p> <ul style="list-style-type: none"> <li>- минимальные размеры земельных участков – не подлежат установлению;</li> <li>- максимальные размеры земельных участков – 0,5 га.</li> </ul> <p>2. Допускается размещать объекты с санитарно-защитной зоной не более 50 м.</p> <p>3. Минимальные отступы от границ земельных участков в целях определения мест допустимого размещения зданий, строений, сооружений, за пределами которых запрещено строительство зданий, строений, сооружений – 3 м;</p> <p>В случае совпадения границ земельных участков с красными линиями улиц – 10 м, с красными линиями проездов – 5 м;</p> <p>В отдельных случаях в условиях сложившейся застройки допускается размещение зданий по красной линии улиц.</p> <p>4. Предельное количество этажей зданий, строений, сооружений – 2.</p> <p>5. Максимальный процент застройки в границах земельного участка – 60 %.</p> <p>6. Максимальный коэффициент плотности застройки земельного участка – 1,8.</p> <p>7. Нормы расчета вместимости учреждений, организаций и предприятий принимать в соответствии со Сводом правил СП 42.13330.2016 «Градостроительство. Планировка и застройка городских и сельских поселений».</p>



4.9.1.4	Ремонт автомобилей	<p>Размещение мастерских, предназначенных для ремонта и обслуживания автомобилей, и прочих объектов дорожного сервиса, а также размещение магазинов сопутствующей торговли.</p> <p>1. Максимальное количество технологических постов для СТО – 3.</p> <p>2. Предельные размеры земельных участков:</p> <ul style="list-style-type: none"> <li>- минимальные размеры земельных участков – не подлежат установлению;</li> <li>- максимальные размеры земельных участков – 0,5 га.</li> </ul> <p>4. Допускается размещать объекты с санитарно-защитной зоной не более 50 м.</p> <p>5. Минимальные отступы от границ земельных участков в целях определения мест допустимого размещения зданий, строений, сооружений, за пределами которых запрещено строительство зданий, строений, сооружений – 3 м;</p> <p>В случае совпадения границ земельных участков с красными линиями улиц – 10 м, с красными линиями проездов – 5 м.</p> <p>В отдельных случаях в условиях сложившейся застройки допускается размещение зданий по красной линии улиц.</p> <p>6. Предельное количество этажей зданий, строений, сооружений – 2.</p> <p>7. Максимальный процент застройки в границах земельного участка – 60 %.</p> <p>8. Максимальный коэффициент плотности застройки земельного участка – 1,8.</p>
5.1	Спорт	<p>Размещение зданий и сооружений для занятия спортом. Содержание данного вида разрешенного использования включает в себя содержание видов разрешенного использования с кодами 5.1.1 - 5.1.7</p> <p>Минимальный размер земельных участков - по СП 42.13330.2016 (приложение Д).</p> <p>Максимальный размер земельных участков - не подлежит установлению; Минимальный отступ от красной линии улиц до зданий, строений, сооружений при осуществлении строительства – не менее 10 м; от красной линии проездов – не менее 5 м. В условиях сложившейся застройки допускается размещение объектов капитального строительства по красной линии улиц</p> <p>Максимальное количество этажей – 4; Параметры застройки:</p> <p>Максимальный коэффициент застройки земельного участка (Кз) – 0,8 Максимальный коэффициент плотности застройки земельного участка (Кпз) – 2,4</p>
13.1	Ведение огородничества	<p>Осуществление отдыха и (или) выращивания гражданами для собственных нужд сельскохозяйственных культур; размещение хозяйственных построек, не являющихся объектами недвижимости, предназначенных для хранения инвентаря и урожая сельскохозяйственных культур</p> <p>Минимальный размер земельных участков – 0,06 га;</p> <p>Максимальный размер земельных участков – 0,2 га.</p> <p>Параметры застройки:</p>



		Максимальный коэффициент застройки земельного участка (Кз) – не подлежит установлению; Максимальный коэффициент плотности застройки земельного участка (Кпз) – не подлежит установлению.
--	--	---

### 2.3. Вспомогательные виды разрешенного использования

Код вида разрешенного использования земельного участка	Разрешенное использование земельных участков и виды объектов капитального строительства	Предельные (минимальные и (или) максимальные) размеры земельных участков и предельные параметры разрешенного строительства, реконструкции объектов капитального строительства
3.1	Коммунальное обслуживание	<p>Размещение зданий и сооружений в целях обеспечения физических и юридических лиц коммунальными услугами. Содержание данного вида разрешенного использования включает в себя содержание видов разрешенного использования с кодами <u>3.1.1</u> - <u>3.1.2</u></p> <p>Минимальные размеры земельных участков на объекты:</p> <ul style="list-style-type: none"> <li>Для котельных – не подлежит установлению;</li> <li>Для насосных станций – не подлежит установлению;</li> <li>Для телефонных станций – не подлежит установлению;</li> <li>Для гаражей и мастерских для обслуживания уборочной и аварийной техники – 300 кв.м;</li> <li>Для автостоянок не подлежит установлению;</li> <li>Для зданий или помещений, предназначенных для приема физических и юридических лиц в связи с предоставлением им коммунальных услуг – 400 кв.м;</li> <li>Для трансформаторных подстанций - не подлежит установлению;</li> <li>Для тепловых пунктов – не подлежит установлению;</li> <li>Для газораспределительных пунктов – не подлежит установлению;</li> </ul> <p>Максимальные размеры земельных участков на вышеуказанные объекты - не подлежит установлению;</p> <p>Максимальное количество этажей – не подлежит установлению.</p> <p>Параметры застройки:</p>



		<p>Максимальный коэффициент застройки земельного участка (<math>K_z</math>) – не подлежит установлению;</p> <p>Максимальный коэффициент плотности застройки земельного участка (<math>K_{пз}</math>) – не подлежит установлению.</p>
6.8	Связь	<p>Размещение объектов связи, радиовещания, телевидения, включая воздушные радиорелейные, надземные и подземные кабельные линии связи, линии радиофикации, антенные поля, усилительные пункты на кабельных линиях связи, инфраструктуру спутниковой связи и телерадиовещания, за исключением объектов связи, размещение которых предусмотрено содержанием видов разрешенного использования с <u>кодами 3.1.1, 3.2.3</u></p> <p>Минимальный размер земельного участка – не подлежит установлению;</p> <p>Максимальный размер земельного участка – не подлежит установлению;</p> <p>Отступ от границ земельного участка:</p> <ul style="list-style-type: none"> <li>- для линейных объектов – не подлежит установлению;</li> <li>- для иных объектов капитального строительства: минимальный отступ от красной линии улиц до зданий, строений, сооружений при осуществлении строительства – не менее 5 м; от красной линии проездов – не менее 3 м.</li> </ul> <p>В условиях сложившейся застройки допускается размещение объектов капитального строительства по красной линии улиц.</p> <p>Предельная высота – 30 м;</p> <p>Параметры застройки:</p> <p>Максимальный коэффициент застройки земельного участка (<math>K_z</math>) – 0,6 Максимальный коэффициент плотности застройки земельного участка (<math>K_{пз}</math>) – 1,8</p>



Примечание:

1. Ограничения использования земельных участков и объектов капитального строительства, находящихся в границах территориальной зоны и расположенных в границах зон с особыми условиями использования территории., устанавливаются в соответствии со статьями Части V настоящих Правил.

2. Определение мест допустимого размещения зданий, строений и сооружений в отношении незастроенных территорий осуществляется путем разработки документации по планировке территории в составе проекта планировки и проекта межевания территории в установленном законом порядке, с целью выделения элементов планировочной структуры (кварталов, микрорайонов, иных элементов), установления границ зон планируемого размещения объектов капитального строительства, установления границ территорий общего пользования, определения характеристик и очередности планируемого развития территории.

**Статья 38. Зоны застройки малоэтажными жилыми домами (Ж-2)****1. Виды разрешённого использования земельных участков и объектов капитального строительства:**

<b>Код. Основные виды разрешённого использования</b>	<b>Код. Условно разрешённые виды использования</b>	<b>Код. Вспомогательные виды использования</b>
2.1.1 Малоэтажная многоквартирная жилая застройка; 12.0 Земельные участки (территории) общего пользования	2.1. Для индивидуального жилищного строительства <i>в ред. решения 95 (внеочередная) сессии от 31.07.2019 № 1259)</i> 2.3. Блокированная жилая застройка 3.2 Социальное обслуживание 3.3 Бытовое обслуживание 3.4.1 Амбулаторно-поликлиническое обслуживание 3.4.2 Стационарное медицинское обслуживание 3.5. Образование и просвещение 3.8 Общественное управление	3.1 Коммунальное обслуживание 6.8 Связь 8.3 Обеспечение внутреннего правопорядка



[37]

	<p>3.9.1 Обеспечение деятельности в области гидрометеорологии и смежных с ней областях</p> <p>3.10.1 Амбулаторное ветеринарное обслуживание</p> <p>4.4 Магазины</p> <p>4.6 Общественное питание</p> <p>4.9 Служебные гаражи</p> <p><i>(в ред. решения 93 сессии от 26.06.2019 № 1256)</i></p> <p>5.1 Спорт</p>	
--	--	--





**2. Предельные размеры земельных участков и параметры разрешённого строительства, реконструкции объектов капитального строительства:**

**Основные виды разрешенного использования**

<b>Код вида разрешенного использования земельного участка</b>	<b>Разрешенное использование земельных участков и виды объектов капитального строительства</b>	<b>Предельные (минимальные и (или) максимальные размеры земельных участков и предельные параметры разрешенного строительства, реконструкции объектов капитального строительства</b>
2	3	4
2.1.1	Малоэтажная многоквартирная жилая застройка	Размещение малоэтажного многоквартирного жилого дома, (дом, пригодный для постоянного проживания, высотой до 4 этажей, включая мансардный); разведение декоративных и плодовых деревьев, овощных и ягодных культур; размещение индивидуальных гаражей и иных вспомогательных сооружений; обустройство спортивных и детских площадок, площадок отдыха; размещение объектов обслуживания жилой застройки во встроенных, пристроенных и встроенно-пристроенных помещениях малоэтажного многоквартирного дома, если общая площадь таких помещений в малоэтажном многоквартирном доме не составляет более 15% общей площади помещений дома.



		<p>Минимальный размер земельных участков – не подлежит установлению;          Максимальный размер земельных участков - не подлежит установлению;          Минимальный отступ от красной линии улиц до зданий, строений, сооружений при осуществлении строительства – не менее 5 м; от красной линии проездов – не менее 3 м. В условиях сложившейся застройки допускается размещение объектов капитального по красной линии улиц          Максимальное количество этажей – до 4, включая мансардный;          Параметры застройки:          Максимальный коэффициент застройки земельного участка (Кз) – 0,4          Максимальный коэффициент плотности застройки земельного участка (Кпз) – 0,8</p>
12.0	Земельные участки (территории) общего пользования	<p>Размещение объектов улично-дорожной сети, автомобильных дорог и пешеходных тротуаров в границах населенных пунктов, пешеходных переходов, набережных, береговых полос водных объектов общего пользования, скверов, бульваров, площадей, проездов, малых архитектурных форм благоустройства.</p> <p>Размеры земельных участков – не подлежат установлению.          Минимальный отступ от границ земельного участка – не подлежит установлению.          Предельное количество этажей или предельная высота – не подлежит установлению.          Параметры застройки:          Максимальный коэффициент застройки земельного участка (Кз) – не подлежит установлению          Максимальный коэффициент плотности застройки земельного участка (Кпз) – не подлежит установлению</p>

#### Условно-разрешенные виды использования

Код вида разрешенного использования земельного участка	Разрешенное использование земельных участков и виды объектов капитального строительства	Предельные (минимальные и (или) максимальные) размеры земельных участков и предельные параметры разрешенного строительства, реконструкции объектов капитального строительства
--	---	---



2	3	4
2.1	Для индивидуального жилищного строительства <i>в ред. решения 95 (внеочередная) сессии от 31.07.2019 № 1259)</i>	<p>Размещение жилого дома (отдельно стоящего здания количеством надземных этажей не более чем три, высотой не более двадцати метров, которое состоит из комнат и помещений вспомогательного использования, предназначенных для удовлетворения гражданами бытовых и иных нужд, связанных с их проживанием в таком здании, не предназначенного для раздела на самостоятельные объекты недвижимости); выращивание сельскохозяйственных культур; размещение индивидуальных гаражей и хозяйственных построек</p> <p>1. Предельные размеры земельных участков:  минимальные размеры земельных участков – 0,06 га;  максимальные размеры земельных участков – 0,25 га.</p> <p>допускается устанавливать размеры земельных участков меньше установленных градостроительным регламентом минимальных размеров земельных участков и больше установленных градостроительным регламентом максимальных размеров земельных участков в случае:</p> <p>формирования земельного участка (регистрации права на земельный участок) на основании документов, подтверждающих наличие ранее возникших прав на объекты недвижимого имущества и необходимых для государственной регистрации, перечень которых утверждён постановлением Совета министров Республики Крым от 11 августа 2014 г. № 264;</p> <p>формирования (предоставления) земельного участка на основании неисполненного решения органа местного самоуправления, органа исполнительной власти о даче разрешения на разработку проекта землеустройства по отводу земельного участка, технической документации по землеустройству относительно установления (восстановления) границ земельного участка в натуре (на местности), принятого с 14 октября 2008 года по 21 марта 2014 года, в соответствии с которым не утверждена документация по землеустройству (в случае завершения оформления права на земельный участок, начатого до вступления в силу Федерального конституционного закона, осуществляется на основании, в порядке, установленном постановлением Совета министров Республики Крым от 2 сентября 2014 г. № 313);</p> <p>формирования (предоставления) земельного участка собственнику расположенного на нём здания, строения, сооружения, который невозможно сформировать с</p>



соблюдением предельных размеров, установленных настоящим регламентом; формирования (предоставления) земельного участка (земельных участков) в соответствии с проектом межевания территории гражданину (гражданам) с расположенными на земельном участке (земельных участках) постройками, возведенными самовольно до 18 марта 2014 года, в соответствии со статьёй 22 Закона Республики Крым от 15 января 2015 г. N 66-ЗРК/2015 «О предоставлении земельных участков, находящихся в государственной или муниципальной собственности, и некоторых вопросах земельных отношений».

Допускается устанавливать размеры земельных участков меньше установленных градостроительным регламентом минимальных размеров земельных участков в случае объединения, перераспределения земельных участков, в случае, если площадь исходных земельных участков меньше установленного градостроительным регламентом минимального размера.

2. Минимальные отступы от границ земельных участков в целях определения мест допустимого размещения зданий, строений, сооружений, за пределами которых запрещено строительство зданий, строений, сооружений:

до индивидуального жилого дома – 3 м;

в случае совпадения границ земельных участков с красными линиями улиц и проездов:

до индивидуального жилого дома от красной линии улиц – 5 м,  
от красной линии проездов – 3 м;

– в отдельных случаях в условиях сложившейся застройки допускается размещение зданий по красной линии улиц.

3. Вспомогательные строения, за исключением гаражей, размещать со стороны улиц не допускается.

4. Допускается блокировка жилых домов по взаимному согласию домовладельцев при условии соблюдения противопожарных требований и действующих градостроительных нормативов.

5. Предельное количество этажей жилого дома – 3 (включая мансардный этаж).

6. Максимальная высота жилого дома от уровня земли до верха плоской кровли – 9,6 м, до конька скатной кровли – 13,6 м.

7. Максимальная этажность вспомогательных строений – 2 этажа.

8. Максимальная высота от уровня земли до верха нежилых зданий – 6 м.

9. Максимальный процент застройки в границах земельного участка – 40 %.



		10. Максимальный коэффициент плотности застройки земельного участка – 0,8.
2.3	Блокированная жилая застройка	Размещение жилого дома, не предназначенного для раздела на квартиры, имеющего одну или несколько общих стен с соседними жилыми домами (количеством этажей не более чем три, при общем количестве совмещенных домов не более десяти и каждый из которых предназначен для проживания одной семьи, имеет общую стену (общие стены) без проемов с соседним блоком или соседними блоками, расположен на отдельном земельном



		<p>участке и имеет выход на территорию общего пользования (жилые дома блокированной застройки); разведение декоративных и плодовых деревьев, овощных и ягодных культур; размещение индивидуальных гаражей и иных вспомогательных сооружений; обустройство спортивных и детских площадок, площадок отдыха.</p> <p>Минимальный размер земельных участков – 200 м<sup>2</sup> Максимальный размер земельных участков – не подлежит установлению; Допускается устанавливать размеры земельных участков меньше установленных градостроительным регламентом минимальных размеров земельных участков в случае объединения, перераспределения земельных участков, в случае, если площадь исходных земельных участков меньше установленного градостроительным регламентом минимального размера.</p> <p>Минимальный отступ от красной линии улиц до зданий, строений, сооружений при осуществлении строительства – не менее 5 м; от красной линии проездов – не менее 3 м. Максимальное количество этажей – 3, включая мансардный этаж.</p> <p>Параметры застройки: Максимальный коэффициент застройки земельного участка (Кз) – 0,3 Максимальный коэффициент плотности застройки земельного участка (Кпз) – 0,6</p>
--	--	--



3.2	Социальное обслуживание	<p>Размещение объектов капитального строительства, предназначенных для оказания гражданам социальной помощи (службы занятости населения, дома престарелых, дома ребенка, детские дома, пункты питания малоимущих граждан, пункты ночлега для бездомных граждан, службы психологической и бесплатной юридической помощи, социальные, пенсионные и иные службы, в которых осуществляется прием граждан по вопросам оказания социальной помощи и назначения социальных или пенсионных выплат); размещение объектов капитального строительства для размещения отделений почты и телеграфа; размещение объектов капитального строительства для размещения общественных некоммерческих организаций: благотворительных организаций, клубов по интересам.</p> <p>Минимальный размер земельных участков – не подлежит установлению  Максимальный размер земельных участков - не подлежит установлению  Минимальный отступ от красной линии улиц до зданий, строений, сооружений при осуществлении строительства – не менее 5 м; от красной линии проездов – не менее 3 м. В условиях сложившейся застройки допускается размещение объектов капитального по красной линии улиц  Максимальное количество этажей – 2.  Параметры застройки:  Максимальный коэффициент застройки земельного участка (Кз) – 0,8</p>
-----	-------------------------	---



		Максимальный коэффициент плотности застройки земельного участка (Кпз) – 2,4
3.3.	Бытовое обслуживание	<p>Размещение объектов капитального строительства, предназначенных для оказания населению или организациям бытовых услуг (мастерские мелкого ремонта, ателье, бани, парикмахерские, прачечные, химчистки, похоронные бюро)</p> <p>Минимальный размер земельных участков – не подлежит установлению;  Максимальный размер земельных участков – не подлежит установлению;  Минимальный отступ от красной линии улиц до зданий, строений, сооружений при осуществлении строительства – не менее 5 м; от красной линии проездов – не менее 3 м. В условиях сложившейся застройки допускается размещение объектов капитального по красной линии улиц  В условиях сложившейся застройки допускается размещение объектов капитального по красной линии улиц  Максимальное количество этажей – 3;  Максимальный коэффициент застройки земельного участка (Кз) – 0,8  Максимальный коэффициент плотности застройки земельного участка (Кпз) – 2,4</p>
3.4.1	Амбулаторно-поликлиническое обслуживание	<p>Размещение объектов капитального строительства, предназначенных для оказания гражданам амбулаторно-поликлинической медицинской помощи (поликлиники, фельдшерские пункты, пункты здравоохранения, центры матери и ребенка, диагностические центры, молочные кухни, станции донорства крови, клинические лаборатории).</p> <p>Минимальный размер земельного участка – не подлежит установлению;  Максимальный размер земельного участка – не подлежит установлению;  Минимальный отступ от красной линии улиц до зданий, строений, сооружений при осуществлении строительства – не менее 10 м; от красной линии проездов – не менее 5 м. В условиях сложившейся застройки допускается размещение объектов капитального по красной линии улиц  Максимальное количество этажей – 2;  Параметры застройки:  Максимальный коэффициент застройки земельного участка (Кз) – 0,8  Максимальный коэффициент плотности застройки земельного участка (Кпз) – 2,4</p>





3.4.2	Стационарное медицинское обслуживание	<p>Размещение объектов капитального строительства, предназначенных для оказания гражданам медицинской помощи в стационарах (больницы, родильные дома, научно-медицинские учреждения и прочие объекты, обеспечивающие оказание услуги по лечению в стационаре); размещение станций скорой помощи.</p> <p>Минимальный размер земельного участка:  <u>Интенсивное лечение с кратковременным пребыванием, при мощности:</u>  до 50 коек – 210 кв.м. на одну койку;  <u>Долговременное лечение, при мощности:</u>  до 50 коек – 360 кв.м на 1 койку;  Максимальный размер земельного участка – не подлежит установлению;  Минимальный отступ от красной линии улиц до зданий, строений, сооружений при осуществлении строительства – не менее 10 м; от красной линии проездов – не менее 5 м.  В условиях сложившейся застройки допускается размещение объектов капитального по красной линии улиц  Максимальное количество этажей – 4;  Параметры застройки:  Максимальный коэффициент застройки земельного участка (Кз) – 0,8  Максимальный коэффициент плотности застройки земельного участка (Кпз) – 2,4</p>
3.5	Образование и просвещение	<p>Размещение объектов капитального строительства, предназначенных для воспитания, образования и просвещения (детские ясли, детские сады, школы, лицеи, гимназии, профессиональные технические училища, колледжи, художественные, музыкальные школы и училища, образовательные кружки, общества знаний, институты, университеты, организации по переподготовке и повышению квалификации специалистов и иные организации, осуществляющие деятельность по воспитанию, образованию и просвещению). Содержание данного вида разрешенного использования включает в себя содержание видов разрешенного использования с кодами 3.5.1 - 3.5.2</p> <p>Минимальный размер земельных участков:  <u>Дошкольные образовательные организации:</u>  на 1 место при вместимости учреждения: до 100 мест - 44 кв.м/место; свыше 100 мест - 38 кв.м/место;  <u>Общеобразовательные организации:</u></p>



		<p>на 1 учащегося при вместимости организации: от 40 до 400 – 55 кв.м/место;  от 400 до 500 – 65 кв.м/место;  от 500 до 600 – 55 кв.м/место;  от 600 до 800 – 45 кв.м/место;  от 800 до 1100 – 36 кв.м/место;  от 1100 до 1500 – 23 кв.м/место;  от 1500 до 2000 – 18 кв.м/место;  свыше 2000 – 16 кв.м/место</p> <p><u>Для образовательных учреждений среднего, высшего профессионального образования:</u>  Учреждения среднего профессионального образования:  на 1 учащегося при вместимости учреждения:  до 300 – 75 кв.м/на 1 учащегося;  от 300 до 900 – 50-65 кв.м/на 1 учащегося;  от 900 до 1600 – 30-40 кв.м/на 1 учащегося;</p> <p>Максимальный размер земельных участков - не подлежит установлению;</p> <p>Минимальный отступ от красной линии до зданий, строений, сооружений - 25 м при осуществлении нового строительства дошкольных образовательных и образовательных (начального общего и среднего (полного) общего образования) организаций.  Минимальный отступ от красной линии улиц до зданий, строений, сооружений при осуществлении строительства образовательных учреждений среднего, высшего профессионального образования – не менее 10 м; от красной линии проездов – не менее 5 м. В условиях сложившейся застройки допускается размещение объектов капитального по красной линии улиц</p> <p>Максимальное количество этажей для дошкольных и общеобразовательных организаций – 3;  Максимальное количество этажей для учреждений среднего, высшего профессионального образования – 4;</p> <p>Параметры застройки:  Максимальный коэффициент застройки земельного участка (Кз) – 0,8  Максимальный коэффициент плотности застройки земельного участка (Кпз) – 2,4</p>
--	--	--



3.8	Общественное управление	<p>Размещение объектов капитального строительства, предназначенных для размещения органов государственной власти, органов местного самоуправления, судов, а также организаций, непосредственно обеспечивающих их деятельность; размещение объектов капитального строительства, предназначенных для размещения органов управления политических партий, профессиональных и отраслевых союзов, творческих союзов и иных общественных объединений граждан по отраслевому или политическому признаку, размещение объектов капитального строительства для дипломатических представительств иностранных государств и консульских учреждений в Российской Федерации</p> <p>Минимальный размер земельных участков - не подлежит установлению  Максимальный размер земельных участков - не подлежит установлению;  Минимальный отступ от красной линии улиц до зданий, строений, сооружений при осуществлении строительства – не менее 10 м; от красной линии проездов – не менее 5 м.  В условиях сложившейся застройки допускается размещение объектов капитального по красной линии улиц  Максимальное количество этажей –4;  Параметры застройки:  Максимальный коэффициент застройки земельного участка (Кз) – 0,8  Максимальный коэффициент плотности застройки земельного участка (Кпз) – 2,4</p>
3.9.1	Обеспечение деятельности в области гидрометеорологии и смежных с ней областях	<p>Размещение объектов капитального строительства, предназначенных для наблюдений за физическими и химическими процессами, происходящими в окружающей среде, определения ее гидрометеорологических, агрометеорологических и гелиогеофизических характеристик, уровня загрязнения атмосферного воздуха, почв, водных объектов, в том числе по гидробиологическим показателям, и околоземного - космического пространства, зданий и сооружений, используемых в области гидрометеорологии и смежных с ней областях (доплеровские метеорологические радиолокаторы, гидрологические посты и другие)</p> <p>Минимальный размер земельных участков - не подлежит установлению  Максимальный размер земельных участков - не подлежит установлению;  Минимальный отступ от красной линии улиц до зданий, строений, сооружений при</p>



		<p>осуществлении строительства – не менее 5 м; от красной линии проездов – не менее 3 м. В условиях сложившейся застройки допускается размещение объектов капитального по красной линии улиц</p> <p>Максимальное количество этажей – 4;</p> <p>Параметры застройки:</p> <p>Максимальный коэффициент застройки земельного участка (Кз) – 0,8</p> <p>Максимальный коэффициент плотности застройки земельного участка (Кпз) – 2,4</p>
3.10.1	Амбулаторное ветеринарное обслуживание	<p>Размещение объектов капитального строительства, предназначенных для оказания ветеринарных услуг без содержания животных</p> <p>Минимальный размер земельных участков – не подлежит установлению</p> <p>Максимальный размер земельных участков - не подлежит установлению</p> <p>Минимальный отступ от красной линии улиц до зданий, строений, сооружений при осуществлении строительства – не менее 10 м; от красной линии проездов – не менее 5 м. В условиях сложившейся застройки допускается размещение объектов капитального по красной линии улиц</p> <p>Параметры застройки:</p> <p>Максимальное количество этажей – 2.</p> <p>Максимальный коэффициент застройки земельного участка (Кз) – 0,8</p> <p>Максимальный коэффициент плотности застройки земельного участка (Кпз) – 2,4</p>
4.4	Магазины	<p>Размещение объектов капитального строительства, предназначенных для продажи товаров, торговая площадь которых составляет до 5000 кв. м</p> <p>Минимальный размер земельных участков:</p> <p>Для магазинов: до 250 кв.м торговой площади – 0,08 га на 100 кв.м. торговой площади; свыше 250 до 650 кв.м. торговой площади – 0,08 – 0,06 га на 100 кв.м. торговой площади;</p> <p>Максимальный размер земельных участков – не устанавливается</p> <p>Минимальный отступ от красной линии улиц до зданий, строений, сооружений при осуществлении строительства – не менее 5 м; от красной линии проездов – не менее 3 м. В условиях сложившейся застройки допускается размещение объектов капитального по красной линии улиц</p> <p>Максимальное количество этажей – 2;</p> <p>Параметры застройки:</p>



		<p>Максимальный коэффициент застройки земельного участка (Кз) – 0,6  Максимальный коэффициент плотности застройки земельного участка (Кпз) – 2,4</p>
4.6	Общественное питание	<p>Размещение объектов капитального строительства в целях устройства мест общественного питания (рестораны, кафе, столовые, закусочные, бары)</p> <p>Максимальная вместимость объектов общественного питания - 150 мест  Минимальный размер земельных участков:  При числе мест, га на 100 мест:  до 50 мест – 0,25 га;  свыше 50 до 150 мест – 0,15 га;  Максимальный размер земельных участков – не подлежит установлению;  Минимальный отступ от красной линии улиц до зданий, строений, сооружений при осуществлении строительства – не менее 10 м; от красной линии проездов – не менее 5 м.  В условиях сложившейся застройки допускается размещение объектов капитального по красной линии улиц  Максимальное количество этажей – 3;  Параметры застройки:  Максимальный коэффициент застройки земельного участка (Кз) – 0,8  Максимальный коэффициент плотности застройки земельного участка (Кпз) – 2,4</p>
4.9	Служебные гаражи (в ред. решения 93 сессии от 26.06.2019 № 1256)	<p>Размещение постоянных или временных гаражей с несколькими стояночными местами, стоянок (парковок), гаражей, в том числе многоярусных, не указанных в коде 2.7.1  Минимальный размер земельных участков - по СП 42.13330.2016 (приложение И).  Максимальный размер земельных участков - не подлежит установлению;  Минимальный отступ от красной линии улиц до зданий, строений, сооружений при осуществлении строительства – не менее 10 м; от красной линии проездов – не менее 5 м.  В условиях сложившейся застройки допускается размещение объектов капитального по красной линии улиц  Максимальное количество этажей – 1;  Максимальное количество этажей многоярусных гаражей (парковок) – 4;  Параметры застройки:  Максимальный коэффициент застройки земельного участка (Кз) – не подлежит установлению  Максимальный коэффициент плотности застройки земельного участка (Кпз) – не</p>



		подлежит установлению
5.1	Спорт	<p>Размещение объектов капитального строительства в качестве спортивных клубов, спортивных залов, бассейнов, устройство площадок для занятия спортом и физкультурой (беговые дорожки, спортивные сооружения, теннисные корты, поля для спортивной игры, автодромы, мотодромы, трамплины, трассы и спортивные стрельбища), в том числе водным (причалы и сооружения, необходимые для водных видов спорта и хранения соответствующего инвентаря); размещение спортивных баз и лагерей.</p> <p>Минимальный размер земельных участков - по СП 42.13330.2016 (приложение Д). Максимальный размер земельных участков - не подлежит установлению; Минимальный отступ от красной линии улиц до зданий, строений, сооружений при осуществлении строительства – не менее 10 м; от красной линии проездов – не менее 5 м. В условиях сложившейся застройки допускается размещение объектов капитального по красной линии улиц Максимальное количество этажей – 4; Параметры застройки: Максимальный коэффициент застройки земельного участка (Кз) – 0,8 Максимальный коэффициент плотности застройки земельного участка (Кпз) – 2,4</p>

#### Вспомогательные виды разрешенного использования

Код вида разрешенного использования земельного участка	Разрешенное использование земельных участков и виды объектов капитального строительства	Предельные (минимальные и (или) максимальные размеры земельных участков и предельные параметры разрешенного строительства, реконструкции объектов капитального строительства
2	3	4
3.1	Коммунальное обслуживание	Размещение объектов капитального строительства в целях обеспечения физических и юридических лиц коммунальными услугами, в частности: поставки воды, тепла, электричества, газа, предоставления услуг связи, отвода канализационных стоков, очистки и уборки объектов недвижимости (котельных, водозаборов, очистных сооружений, насосных станций, водопроводов, линий электропередач, трансформаторных подстанций,



		<p>газопроводов, линий связи, телефонных станций, канализаций, стоянок, гаражей и мастерских для обслуживания уборочной и аварийной техники, а также зданий или помещений, предназначенных для приема физических и юридических лиц в связи с предоставлением им коммунальных услуг).</p> <p>Минимальные размеры земельных участков на объекты:  Для котельных – не подлежит установлению;  Для насосных станций – не подлежит установлению;  Для телефонных станций – не подлежит установлению;  Для гаражей и мастерских для обслуживания уборочной и аварийной техники – 300 кв.м;  Для автостоянок не подлежит установлению;  Для зданий или помещений, предназначенных для приема физических и юридических лиц в связи с предоставлением им коммунальных услуг– 400 кв.м;  Для трансформаторных подстанций - не подлежит установлению;  Для тепловых пунктов – не подлежит установлению;  Для газораспределительных пунктов – не подлежит установлению;  Максимальные размеры земельных участков на вышеуказанные объекты - не подлежит установлению;</p> <p>Максимальное количество этажей – не подлежит установлению;  Параметры застройки:  Максимальный коэффициент застройки земельного участка (Кз) – не подлежит установлению;  Максимальный коэффициент плотности застройки земельного участка (Кпз) – не подлежит установлению.</p>
6.8	Связь	<p>Размещение объектов связи, радиовещания, телевидения, включая воздушные радиорелейные, надземные и подземные кабельные линии связи, линии радиофикации, антенные поля, усилительные пункты на кабельных линиях связи, инфраструктуру спутниковой связи и телерадиовещания, за исключением объектов связи, размещение которых предусмотрено содержанием вида разрешенного использования с кодом 3.1</p> <p>Минимальный размер земельного участка – не подлежит установлению;  Максимальный размер земельного участка – не подлежит установлению;</p>



		<p>Отступ от границ земельного участка:</p> <ul style="list-style-type: none"> <li>- для линейных объектов – не подлежит установлению;</li> <li>- для иных объектов капитального строительства – минимальный отступ от красной линии улиц до зданий, строений, сооружений при осуществлении строительства – не менее 5 м; от красной линии проездов – не менее 3 м. В условиях сложившейся застройки допускается размещение объектов капитального по красной линии улиц</li> </ul> <p>Предельная высота – 30 м;</p> <p>Параметры застройки:</p> <p>Максимальный коэффициент застройки земельного участка (Кз) – 0,6  Максимальный коэффициент плотности застройки земельного участка (Кпз) – 1,8</p>
8.3	Обеспечение внутреннего правопорядка	<p>Размещение объектов капитального строительства, необходимых для подготовки и поддержания в готовности органов внутренних дел и спасательных служб, в которых существует военизированная служба; размещение объектов гражданской обороны, за исключением объектов гражданской обороны, являющихся частями производственных зданий</p> <p>Минимальный размер земельного участка – не подлежит установлению;  Максимальный размер земельного участка – не подлежит установлению  Минимальный отступ от красной линии улиц до зданий, строений, сооружений при осуществлении строительства – не менее 5 м; от красной линии проездов – не менее 3 м. В условиях сложившейся застройки допускается размещение объектов капитального по красной линии улиц</p> <p>Предельная высота – 20 м;</p> <p>Параметры застройки:</p> <p>Максимальный коэффициент застройки земельного участка (Кз) – не подлежит установлению  Максимальный коэффициент плотности застройки земельного участка (Кпз) – не подлежит установлению</p>

Примечание:





1. Ограничения использования земельных участков и объектов капитального строительства, находящихся в границах территориальной зоны и расположенных в границах зон с особыми условиями использования территории., устанавливаются в соответствии со статьями Части V настоящих Правил.

2. Определение мест допустимого размещения зданий, строений и сооружений в отношении незастроенных территорий осуществляется путем разработки документации по планировке территории в составе проекта планировки и проекта межевания территории в установленном законом порядке, с целью выделения элементов планировочной структуры (кварталов, микрорайонов, иных элементов), установления границ зон планируемого размещения объектов капитального строительства, установления границ территорий общего пользования, определения характеристик и очередности планируемого развития территории.

### 3. Статья 38.1 Подзона застройки малоэтажными жилыми домами (Ж-2.1)

(в ред. решения 37 сессии Симферопольского районного совета Республики Крым II созыва от 28.04.2021 № 444)

#### 1. Виды разрешённого использования земельных участков и объектов капитального строительства:

Код. Основные виды разрешённого использования	Код. Условно разрешённые виды использования	Код. Вспомогательные виды использования
2.1. Для индивидуального жилищного строительства 2.1.1 Малоэтажная многоквартирная жилая застройка 12.0 Земельные участки (территории) общего пользования	2.3. Блокированная жилая застройка 3.2 Социальное обслуживание 3.3 Бытовое обслуживание 3.4.1 Амбулаторно-поликлиническое обслуживание 3.4.2 Стационарное медицинское обслуживание 3.5. Образование и просвещение 3.8 Общественное управление 3.9.1 Обеспечение деятельности в области гидрометеорологии и смежных с ней областях 3.10.1 Амбулаторное ветеринарное обслуживание 4.4 Магазины 4.6 Общественное питание 4.9 Служебные гаражи 5.1 Спорт	3.1 Коммунальное обслуживание 6.8 Связь 8.3 Обеспечение внутреннего правопорядка

#### 2. Предельные размеры земельных участков и параметры разрешённого строительства, реконструкции объектов капитального строительства:

##### 2.1. Основные виды разрешенного использования:



Код ВРИ ЗУ	Наименование ВРИ ЗУ	Предельные (минимальные и (или) максимальные размеры земельных участков и предельные параметры разрешенного строительства, реконструкции объектов капитального строительства)
2.1	Для индивидуального жилищного строительства	<p>Размещение жилого дома (отдельно стоящего здания количеством надземных этажей не более чем три, высотой не более двадцати метров, которое состоит из комнат и помещений вспомогательного использования, предназначенных для удовлетворения гражданами бытовых и иных нужд, связанных с их проживанием в таком здании, не предназначенного для раздела на самостоятельные объекты недвижимости); выращивание сельскохозяйственных культур; размещение индивидуальных гаражей и хозяйственных построек</p> <p>1. Предельные размеры земельных участков:  минимальные размеры земельных участков – 0,06 га;  максимальные размеры земельных участков – 0,25 га.</p> <p>Допускается устанавливать размеры земельных участков меньше установленных градостроительным регламентом минимальных размеров земельных участков и больше установленных градостроительным регламентом максимальных размеров земельных участков в случае:</p> <ul style="list-style-type: none"> <li>- формирования земельного участка (регистрации права на земельный участок) на основании документов, подтверждающих наличие ранее возникших прав на объекты недвижимого имущества и необходимых для государственной регистрации, перечень которых утверждён постановлением Совета министров Республики Крым от 11 августа 2014 г. № 264;</li> <li>- формирования (предоставления) земельного участка на основании неисполненного решения органа местного самоуправления, органа исполнительной власти о даче разрешения на разработку проекта землеустройства по отводу земельного участка, технической документации по землеустройству относительно установления (восстановления) границ земельного участка в натуре (на местности), принятого с 14 октября 2008 года по 21 марта 2014 года, в соответствии с которым не утверждена документация по землеустройству (в случае завершения оформления права на земельный участок, начатого до вступления в силу Федерального конституционного закона, осуществляется на основании, в порядке, установленном постановлением Совета министров Республики Крым от 2 сентября 2014 г. № 313);</li> <li>- формирования (предоставления) земельного участка собственнику расположенного на нём здания, строения, сооружения, который невозможно сформировать с соблюдением предельных размеров, установленных настоящим регламентом;</li> </ul>



		<ul style="list-style-type: none"> <li>- формирования (предоставления) земельного участка (земельных участков) в соответствии с проектом межевания территории гражданину (гражданам) с расположенными на земельном участке (земельных участках) постройками, возведенными самовольно до 18 марта 2014 года, в соответствии со статьёй 22 Закона Республики Крым от 15 января 2015 г. N 66-ЗРК/2015 «О предоставлении земельных участков, находящихся в государственной или муниципальной собственности, и некоторых вопросах земельных отношений».</li> <li>- Допускается устанавливать размеры земельных участков меньше установленных градостроительным регламентом минимальных размеров земельных участков в случае объединения, перераспределения земельных участков, в случае, если площадь исходных земельных участков меньше установленного градостроительным регламентом минимального размера.</li> </ul> <p>2. Минимальные отступы от границ земельных участков в целях определения мест допустимого размещения зданий, строений, сооружений, за пределами которых запрещено строительство зданий, строений, сооружений:</p> <p style="padding-left: 20px;">до индивидуального жилого дома – 3 м;</p> <p style="padding-left: 20px;">– в случае совпадения границ земельных участков с красными линиями улиц и проездов:</p> <p style="padding-left: 20px;">до индивидуального жилого дома от красной линии улиц – 5 м,</p> <p style="padding-left: 20px;">от красной линии проездов – 3 м;</p> <p style="padding-left: 20px;">– в отдельных случаях в условиях сложившейся застройки допускается размещение зданий по красной линии улиц.</p> <p>3. Вспомогательные строения, за исключением гаражей, размещать со стороны улиц не допускается.</p> <p>4. Допускается блокировка жилых домов по взаимному согласию домовладельцев при условии соблюдения противопожарных требований и действующих градостроительных нормативов.</p> <p>5. Предельное количество этажей жилого дома – 3 (включая мансардный этаж).</p> <p>6. Максимальная высота жилого дома от уровня земли до верха плоской кровли – 9,6 м, до конька скатной кровли – 13,6 м.</p> <p>7. Максимальная этажность вспомогательных строений – 2 этажа.</p> <p>8. Максимальная высота от уровня земли до верха нежилых зданий – 6 м.</p> <p>9. Максимальный процент застройки в границах земельного участка – 40 %.</p> <p>10. Максимальный коэффициент плотности застройки земельного участка – 0,8.</p>
--	--	--



2.1.1	Малоэтажная многоквартирная жилая застройка	<p>Размещение малоэтажных многоквартирных домов (многоквартирные дома высотой до 4 этажей, включая мансардный); обустройство спортивных и детских площадок, площадок для отдыха; размещение объектов обслуживания жилой застройки во встроенных, пристроенных и встроенно-пристроенных помещениях малоэтажного многоквартирного дома, если общая площадь таких помещений в малоэтажном многоквартирном доме не составляет более 15% общей площади помещений дома.</p> <p>Минимальный размер земельных участков – не подлежит установлению.  Максимальный размер земельных участков – не подлежит установлению.  Минимальный отступ от красной линии улиц до зданий, строений, сооружений при осуществлении строительства – не менее 5 м; от красной линии проездов – не менее 3 м. В условиях сложившейся застройки допускается размещение объектов капитального строительства по красной линии улиц.</p> <p>Максимальное количество этажей – до 4, включая мансардный.</p> <p>Параметры застройки:  Максимальный коэффициент застройки земельного участка (Кз) – 0,4.  Максимальный коэффициент плотности застройки земельного участка (Кпз) – 0,8.</p>
12.0	Земельные участки (территории) общего пользования	<p>Земельные участки общего пользования. Содержание данного вида разрешенного использования включает в себя содержание видов разрешенного использования с <a href="#">кодами 12.0.1 - 12.0.2</a>.</p> <p>Размеры земельных участков – не подлежат установлению.  Минимальный отступ от границ земельного участка – не подлежит установлению.  Предельное количество этажей или предельная высота – не подлежит установлению.</p> <p>Параметры застройки:  Максимальный коэффициент застройки земельного участка (Кз) – не подлежит установлению.  Максимальный коэффициент плотности застройки земельного участка (Кпз) – не подлежит установлению.</p>



## 2.2. Условно-разрешенные виды использования:

Код ВРИ ЗУ	Наименование ВРИ ЗУ	Предельные (минимальные и (или) максимальные размеры земельных участков и предельные параметры разрешенного строительства, реконструкции объектов капитального строительства)
2.3	Блокированная жилая застройка	<p>Размещение жилого дома, имеющего одну или несколько общих стен с соседними жилыми домами (количеством этажей не более чем три, при общем количестве совмещенных домов не более десяти и каждый из которых предназначен для проживания одной семьи, имеет общую стену (общие стены) без проемов с соседним домом или соседними домами, расположен на отдельном земельном участке и имеет выход на территорию общего пользования (жилые дома блокированной застройки); разведение декоративных и плодовых деревьев, овощных и ягодных культур; размещение индивидуальных гаражей и иных вспомогательных сооружений; обустройство спортивных и детских площадок, площадок для отдыха.</p> <p>Минимальный размер земельных участков – 200 м<sup>2</sup>  Максимальный размер земельных участков – не подлежит установлению.</p> <p>Допускается устанавливать размеры земельных участков меньше установленных градостроительным регламентом минимальных размеров земельных участков в случае объединения, перераспределения земельных участков, в случае, если площадь исходных земельных участков меньше установленного градостроительным регламентом минимального размера.</p> <p>Минимальный отступ от красной линии улиц до зданий, строений, сооружений при осуществлении строительства – не менее 5 м; от красной линии проездов – не менее 3 м.  Максимальное количество этажей – 3, включая мансардный этаж.</p> <p>Параметры застройки:  Максимальный коэффициент застройки земельного участка (Кз) – 0,3.  Максимальный коэффициент плотности застройки земельного участка (Кпз) – 0,6.</p>



3.2	Социальное обслуживание	<p>Размещение зданий, предназначенных для оказания гражданам социальной помощи. Содержание данного вида разрешенного использования включает в себя содержание видов разрешенного использования с <a href="#">кодами 3.2.1 - 3.2.4</a>.</p> <p>Минимальный размер земельных участков – не подлежит установлению. Максимальный размер земельных участков - не подлежит установлению.</p> <p>Минимальный отступ от красной линии улиц до зданий, строений, сооружений при осуществлении строительства – не менее 5 м; от красной линии проездов – не менее 3 м. В условиях сложившейся застройки допускается размещение объектов капитального строительства по красной линии улиц.</p> <p>Максимальное количество этажей – 2.</p>
-----	-------------------------	--



		<p>Параметры застройки:  Максимальный коэффициент застройки земельного участка (Кз) – 0,8.  Максимальный коэффициент плотности застройки земельного участка (Кпз) – 2,4.</p>
3.3	Бытовое обслуживание	<p>Размещение объектов капитального строительства, предназначенных для оказания населению или организациям бытовых услуг (мастерские мелкого ремонта, ателье, бани, парикмахерские, прачечные, химчистки, похоронные бюро)</p> <p>Минимальный размер земельных участков – не подлежит установлению.  Максимальный размер земельных участков – не подлежит установлению.</p> <p>Минимальный отступ от красной линии улиц до зданий, строений, сооружений при осуществлении строительства – не менее 5 м; от красной линии проездов – не менее 3 м. В условиях сложившейся застройки допускается размещение объектов капитального строительства по красной линии улиц.</p> <p>Максимальное количество этажей – 3.</p> <p>Максимальный коэффициент застройки земельного участка (Кз) – 0,8.  Максимальный коэффициент плотности застройки земельного участка (Кпз) – 2,4.</p>
3.4.1	Амбулаторно-поликлиническое обслуживание	<p>Размещение объектов капитального строительства, предназначенных для оказания гражданам амбулаторно-поликлинической медицинской помощи (поликлиники, фельдшерские пункты, пункты здравоохранения, центры матери и ребенка, диагностические центры, молочные кухни, станции донорства крови, клинические лаборатории).</p> <p>Минимальный размер земельного участка – не подлежит установлению.  Максимальный размер земельного участка – не подлежит установлению.</p> <p>Минимальный отступ от красной линии улиц до зданий, строений, сооружений при осуществлении строительства – не менее 10 м; от красной линии проездов – не менее 5 м. В условиях сложившейся застройки допускается размещение объектов капитального строительства по красной линии улиц.</p> <p>Максимальное количество этажей – 2.</p> <p>Параметры застройки:  Максимальный коэффициент застройки земельного участка (Кз) – 0,8.  Максимальный коэффициент плотности застройки земельного участка (Кпз) – 2,4.</p>



3.4.2	Стационарное медицинское обслуживание	<p>Размещение объектов капитального строительства, предназначенных для оказания гражданам медицинской помощи в стационарах (больницы, родильные дома, диспансеры, научно-медицинские учреждения и прочие объекты, обеспечивающие оказание услуги по лечению в стационаре); размещение станций скорой помощи; размещение площадок санитарной авиации.</p> <p>Минимальный размер земельного участка:  - интенсивное лечение с кратковременным пребыванием, при мощности: до 50 коек – 210 кв.м. на одну койку;  - долговременное лечение, при мощности: до 50 коек – 360 кв.м на 1 койку.</p> <p>Максимальный размер земельного участка – не подлежит установлению.</p> <p>Минимальный отступ от красной линии улиц до зданий, строений, сооружений при осуществлении строительства – не менее 10 м; от красной линии проездов – не менее 5 м. В условиях сложившейся застройки допускается размещение объектов капитального строения по красной линии улиц.  Максимальное количество этажей – 4.</p> <p>Параметры застройки:  Максимальный коэффициент застройки земельного участка (Кз) – 0,8.  Максимальный коэффициент плотности застройки земельного участка (Кпз) – 2,4.</p>
3.5	Образование и просвещение	<p>Размещение объектов капитального строительства, предназначенных для воспитания, образования и просвещения. Содержание данного вида разрешенного использования включает в себя содержание видов разрешенного использования с <a href="#">кодами 3.5.1 - 3.5.2</a>.</p> <p>Минимальный размер земельных участков:  <u>Дошкольные образовательные организации:</u>  на 1 место при вместимости учреждения:  до 100 мест - 44 кв.м/место;  свыше 100 мест - 38 кв.м/место.</p> <p><u>Общеобразовательные организации:</u>  на 1 учащегося при вместимости организации:  от 40 до 400 – 55 кв.м/место;  от 400 до 500 – 65 кв.м/место;  от 500 до 600 – 55 кв.м/место;  от 600 до 800 – 45 кв.м/место;  от 800 до 1100 – 36 кв.м/место;</p>






		<p>от 1100 до 1500 – 23 кв.м/место; от 1500 до 2000 – 18 кв.м/место; свыше 2000 – 16 кв.м/место.</p> <p><u>Для образовательных учреждений среднего, высшего профессионального образования:</u> Учреждения среднего профессионального образования: на 1 учащегося при вместимости учреждения: до 300 – 75 кв.м/на 1 учащегося; от 300 до 900 – 50-65 кв.м/на 1 учащегося; от 900 до 1600 – 30-40 кв.м/на 1 учащегося.</p> <p>Максимальный размер земельных участков - не подлежит установлению.</p> <p>Минимальный отступ от красной линии до зданий, строений, сооружений - 25 м при осуществлении нового строительства дошкольных образовательных и образовательных (начального общего и среднего (полного) общего образования) организаций. Минимальный отступ от красной линии улиц до зданий, строений, сооружений при осуществлении строительства образовательных учреждений среднего, высшего профессионального образования – не менее 10 м; от красной линии проездов – не менее 5 м. В условиях сложившейся застройки допускается размещение объектов капитального строения по красной линии улиц.</p> <p>Максимальное количество этажей для дошкольных и общеобразовательных организаций – 3; Максимальное количество этажей для учреждений среднего, высшего профессионального образования – 4.</p> <p>Параметры застройки: Максимальный коэффициент застройки земельного участка (Кз) – 0,8. Максимальный коэффициент плотности застройки земельного участка (Кпз) – 2,4.</p>
3.8	Общественное управление	<p>Размещение зданий, предназначенных для размещения органов и организаций общественного управления. Содержание данного вида разрешенного использования включает в себя содержание видов разрешенного использования с <a href="#">кодами 3.8.1-3.8.2</a>.</p> <p>Минимальный размер земельных участков - не подлежит установлению. Максимальный размер земельных участков - не подлежит установлению.</p> <p>Минимальный отступ от красной линии улиц до зданий, строений, сооружений при осуществлении строительства – не менее 10 м; от красной линии проездов – не менее 5 м. В условиях сложившейся застройки допускается размещение</p>



		<p>объектов капитального строительства по красной линии улиц. Максимальное количество этажей – 4.</p> <p>Параметры застройки: Максимальный коэффициент застройки земельного участка (Кз) – 0,8. Максимальный коэффициент плотности застройки земельного участка (Кпз) – 2,4.</p>
3.9.1	Обеспечение деятельности в области гидрометеорологии и смежных с ней областях	<p>Размещение объектов капитального строительства, предназначенных для наблюдений за физическими и химическими процессами, происходящими в окружающей среде, определения ее гидрометеорологических, агрометеорологических и гелиогеофизических характеристик, уровня загрязнения атмосферного воздуха, почв, водных объектов, в том числе по гидробиологическим показателям, и околоземного - космического пространства, зданий и сооружений, используемых в области гидрометеорологии и смежных с ней областях (доплеровские метеорологические радиолокаторы, гидрологические посты и другие).</p> <p>Минимальный размер земельных участков - не подлежит установлению. Максимальный размер земельных участков - не подлежит установлению.</p> <p>Минимальный отступ от красной линии улиц до зданий, строений, сооружений при осуществлении строительства – не менее 5 м; от красной линии проездов – не менее 3 м. В условиях сложившейся застройки допускается размещение объектов капитального строительства по красной линии улиц. Максимальное количество этажей – 4.</p> <p>Параметры застройки: Максимальный коэффициент застройки земельного участка (Кз) – 0,8. Максимальный коэффициент плотности застройки земельного участка (Кпз) – 2,4.</p>
3.10.1	Амбулаторное ветеринарное обслуживание	<p>Размещение объектов капитального строительства, предназначенных для оказания ветеринарных услуг без содержания животных.</p> <p>Минимальный размер земельных участков – не подлежит установлению. Максимальный размер земельных участков - не подлежит установлению. Минимальный отступ от красной линии улиц до зданий, строений, сооружений при осуществлении строительства – не менее 10 м; от красной линии проездов – не менее 5 м. В условиях сложившейся застройки допускается размещение объектов капитального строительства по красной линии улиц.</p> <p>Параметры застройки: Максимальное количество этажей – 2. Максимальный коэффициент застройки земельного участка (Кз) – 0,8.</p>



		Максимальный коэффициент плотности застройки земельного участка (Кпз) – 2,4.
4.4	Магазины	<p>Размещение объектов капитального строительства, предназначенных для продажи товаров, торговая площадь которых составляет до 5000 кв.м.</p> <p>Минимальный размер земельных участков:          Для магазинов: до 250 кв.м торговой площади – 0,08 га на 100 кв.м. торговой площади; свыше 250 до 650 кв.м. торговой площади – 0,08 – 0,06 га на 100 кв.м. торговой площади;          Максимальный размер земельных участков – не устанавливается.</p> <p>Минимальный отступ от красной линии улиц до зданий, строений, сооружений при осуществлении строительства – не менее 5 м; от красной линии проездов – не менее 3 м. В условиях сложившейся застройки допускается размещение объектов капитального строительства по красной линии улиц.          Максимальное количество этажей – 2.</p> <p>Параметры застройки:          Максимальный коэффициент застройки земельного участка (Кз) – 0,6.          Максимальный коэффициент плотности застройки земельного участка (Кпз) – 2,4.</p>



.6	Общественное питание	<p>Размещение объектов капитального строительства в целях устройства мест общественного питания (рестораны, кафе, столовые, закусочные, бары).</p> <p>Максимальная вместимость объектов общественного питания - 150 мест.  Минимальный размер земельных участков:  При числе мест, га на 100 мест: до 50 мест – 0,25 га; свыше 50 до 150 мест – 0,15 га.  Максимальный размер земельных участков – не подлежит установлению.</p> <p>Минимальный отступ от красной линии улиц до зданий, строений, сооружений при осуществлении строительства – не менее 10 м; от красной линии проездов – не менее 5 м. В условиях сложившейся застройки допускается размещение объектов капитального строительства по красной линии улиц.  Максимальное количество этажей – 3.</p> <p>Параметры застройки:  Максимальный коэффициент застройки земельного участка (Кз) – 0,8.  Максимальный коэффициент плотности застройки земельного участка (Кпз) – 2,4.</p>
4.9	Служебные гаражи	<p>Размещение постоянных или временных гаражей, стоянок для хранения служебного автотранспорта, используемого в целях осуществления видов деятельности, предусмотренных видами разрешенного использования с <a href="#">кодами 3.0, 4.0</a>, а также для стоянки и хранения транспортных средств общего пользования, в том числе в депо.</p>
		<p>Минимальный размер земельных участков - по СП 42.13330.2016 (приложение И).  Максимальный размер земельных участков - не подлежит установлению.</p> <p>Минимальный отступ от красной линии улиц до зданий, строений, сооружений при осуществлении строительства – не менее 10 м; от красной линии проездов – не менее 5 м. В условиях сложившейся застройки допускается размещение объектов капитального строительства по красной линии улиц.  Максимальное количество этажей – 1.  Максимальное количество этажей многоярусных гаражей (парковок) – 4.</p> <p>Параметры застройки:  Максимальный коэффициент застройки земельного участка (Кз) – не подлежит установлению.  Максимальный коэффициент плотности застройки земельного участка (Кпз) – не подлежит установлению.</p>



5.1	Спорт	<p>Размещение зданий и сооружений для занятия спортом. Содержание данного вида разрешенного использования включает в себя содержание видов разрешенного использования с <a href="#">кодами 5.1.1 - 5.1.7</a>.</p> <p>Минимальный размер земельных участков – по СП 42.13330.2016 (приложение Д).          Максимальный размер земельных участков – не подлежит установлению.          Минимальный отступ от красной линии улиц до зданий, строений, сооружений при осуществлении строительства – не менее 10 м; от красной линии проездов – не менее 5 м. В условиях сложившейся застройки допускается размещение объектов капитального строительства по красной линии улиц.          Максимальное количество этажей – 4.</p> <p>Параметры застройки:          Максимальный коэффициент застройки земельного участка (Кз) – 0,8.          Максимальный коэффициент плотности застройки земельного участка (Кпз) – 2,4.</p>
-----	-------	--

### 2.3 Вспомогательные виды разрешенного использования:

Код ВРИ ЗУ	Наименование ВРИ ЗУ	Предельные (минимальные и (или) максимальные размеры земельных участков и предельные параметры разрешенного строительства, реконструкции объектов капитального строительства)
3.1	Коммунальное обслуживание	<p>Размещение зданий и сооружений в целях обеспечения физических и юридических лиц коммунальными услугами. Содержание данного вида разрешенного использования включает в себя содержание видов разрешенного использования с <a href="#">кодами 3.1.1 - 3.1.2</a>.</p>



		<p>Минимальные размеры земельных участков на объекты:          Для котельных – не подлежит установлению;          Для насосных станций – не подлежит установлению;          Для телефонных станций – не подлежит установлению;          Для гаражей и мастерских для обслуживания уборочной и аварийной техники – 300 кв.м;          Для автостоянок не подлежит установлению;          Для зданий или помещений, предназначенных для приема физических и юридических лиц в связи с предоставлением им коммунальных услуг– 400 кв.м;          Для трансформаторных подстанций - не подлежит установлению;          Для тепловых пунктов – не подлежит установлению;          Для газораспределительных пунктов – не подлежит установлению;          Максимальные размеры земельных участков на вышеуказанные объекты - не подлежит установлению.          Максимальное количество этажей – не подлежит установлению.</p> <p>Параметры застройки:          Максимальный коэффициент застройки земельного участка (Кз) – не подлежит установлению.          Максимальный коэффициент плотности застройки земельного участка (Кпз) – не подлежит установлению.</p>
6.8	Связь	<p>Размещение объектов связи, радиовещания, телевидения, включая воздушные радиорелейные, надземные и подземные кабельные линии связи, линии радиофикации, антенные поля, усилительные пункты на кабельных линиях связи, инфраструктуру спутниковой связи и телерадиовещания, за исключением объектов связи, размещение которых предусмотрено содержанием видов разрешенного использования с <a href="#">кодами 3.1.1</a>, <a href="#">3.2.3</a>.</p> <p>Минимальный размер земельного участка – не подлежит установлению.          Максимальный размер земельного участка – не подлежит установлению.</p> <p>Отступ от границ земельного участка:          - для линейных объектов – не подлежит установлению;          - для иных объектов капитального строительства: минимальный отступ от красной линии улиц до зданий, строений, сооружений при осуществлении строительства – не менее 5 м; от красной линии проездов – не менее 3 м. В условиях сложившейся застройки допускается размещение объектов капитального строительства по красной линии улиц.          Предельная высота – 30 м.</p> <p>Параметры застройки:          Максимальный коэффициент застройки земельного участка (Кз) – 0,6.          Максимальный коэффициент плотности застройки земельного участка (Кпз) – 1,8.</p>



8.3	Обеспечение внутреннего правопорядка	<p>Размещение объектов капитального строительства, необходимых для подготовки и поддержания в готовности органов внутренних дел, Росгвардии и спасательных служб, в которых существует военизированная служба; размещение объектов гражданской обороны, за исключением объектов гражданской обороны, являющихся частями производственных зданий.</p> <p>Минимальный размер земельного участка – не подлежит установлению.</p> <p>Максимальный размер земельного участка – не подлежит установлению.</p> <p>Минимальный отступ от красной линии улиц до зданий, строений, сооружений при осуществлении строительства – не менее 5 м; от красной линии проездов – не менее 3 м. В условиях сложившейся застройки допускается размещение объектов капитального строительства по красной линии улиц.</p> <p>Предельная высота – 20 м.</p> <p>Параметры застройки:</p> <p>Максимальный коэффициент застройки земельного участка (Кз) – не подлежит установлению. Максимальный коэффициент плотности застройки земельного участка (Кпз) – не подлежит установлению.</p>
-----	--------------------------------------	---

Примечание:

1. Ограничения использования земельных участков и объектов капитального строительства, находящихся в границах территориальной зоны и расположенных в границах зон с особыми условиями использования территории., устанавливаются в соответствии со статьями Части V настоящих Правил.

2. Определение мест допустимого размещения зданий, строений и сооружений в отношении незастроенных территорий осуществляется путем разработки документации по планировке территории в составе проекта планировки и проекта межевания территории в установленном законом порядке, с целью выделения элементов планировочной структуры (кварталов, микрорайонов, иных элементов), установления границ зон планируемого размещения объектов капитального строительства, установления границ территорий общего пользования, определения характеристик и очередности планируемого развития территории.



## Статья 39. Зоны застройки среднеэтажными жилыми домами (Ж-3)

### 1. Виды разрешённого использования земельных участков и объектов капитального строительства:

Код. Основные виды разрешённого использования	Код. Условно разрешённые виды использования	Код. Вспомогательные виды использования
<p>2.5 Среднеэтажная жилая застройка <i>(в ред. решения 79 сессия Симферопольского районного совета II созыва от 02.06.2023 № 875)</i></p> <p>12.0 Земельные участки (территории) общего пользования</p>	<p>2.1.1 Малоэтажная многоквартирная жилая застройка;</p> <p>3.2 Социальное обслуживание</p> <p>3.3 Бытовое обслуживание</p> <p>3.4.1 Амбулаторно-поликлиническое обслуживание</p> <p>3.4.2 Стационарное медицинское обслуживание</p> <p>3.5. Образование и просвещение</p> <p>3.8 Общественное управление</p> <p>3.9.1 Обеспечение деятельности в области гидрометеорологии и смежных с ней областях</p> <p>3.10.1 Амбулаторное ветеринарное обслуживание</p> <p>4.4 Магазины</p> <p>4.6 Общественное питание</p> <p>4.9 Служебные гаражи</p> <p><i>(в ред. решения 93 сессии от 26.06.2019 № 1256)</i></p> <p>5.1 Спорт</p>	<p>3.1 Коммунальное обслуживание</p> <p>6.8 Связь</p> <p>8.3 Обеспечение внутреннего правопорядка</p>





**Предельные размеры земельных участков и параметры разрешённого строительства, реконструкции объектов капитального строительства:**

**Основные виды разрешенного использования**

<b>Код вида разрешенного использования земельного участка</b>	<b>Разрешенное использование земельных участков и виды объектов капитального строительства</b>	<b>Предельные (минимальные и (или) максимальные размеры земельных участков и предельные параметры разрешенного строительства, реконструкции объектов капитального строительства</b>
2	3	4
2.5	Среднеэтажная жилая застройка <i>(в ред. решения 79 сессия Симферопольского районного совета II созыва от 02.06.2023 № 875)</i>	Размещение жилых домов, предназначенных для разделения на квартиры, каждая из которых пригодна для постоянного проживания (жилые дома, высотой не выше восьми надземных этажей, разделенных на две и более квартиры); благоустройство и озеленение; размещение подземных гаражей и автостоянок; обустройство спортивных и детских площадок, площадок отдыха; размещение объектов обслуживания жилой застройки во встроенных, пристроенных и встроенно-пристроенных помещениях многоквартирного дома, если общая площадь таких помещений в многоквартирном доме не составляет более 20% общей площади помещений дома  Минимальный размер земельных участков – 5400 кв.м (при застройке квартала), 2800



		<p>кв.м (для отдельно стоящего дома)  Максимальный размер земельных участков – не подлежит установлению;  Допускается устанавливать размеры земельных участков меньше установленных градостроительным регламентом минимальных размеров земельных участков в случае объединения, перераспределения земельных участков, в случае, если площадь исходных земельных участков меньше установленного градостроительным регламентом минимального размера.  Допускается устанавливать размеры земельных участков меньше установленных градостроительным регламентом минимальных размеров земельных участков, в случае формирования земельного участка под расположенным на нем зданием, строением, сооружением, который невозможно сформировать с соблюдением предельных размеров, установленных настоящим регламентом.  Минимальный отступ от красной линии улиц до зданий, строений, сооружений при осуществлении строительства – не менее 5 м; от красной линии проездов – не менее 3 м. В условиях сложившейся застройки допускается размещение объектов капитального по красной линии улиц  Максимальное количество этажей – не выше 8 надземных этажей;  Максимальный коэффициент застройки земельного участка (Кз) – 0,4  Максимальный коэффициент плотности застройки земельного участка (Кпз) – 0,8  Требования к оформлению уличных фасадов, ограждений, обращенных на улицу, должны соответствовать характеру сформировавшейся среды, типу застройки и условиям размещения в сельском поселении.</p>
12.0	Земельные участки (территории) общего пользования	<p>Размещение объектов улично-дорожной сети, автомобильных дорог и пешеходных тротуаров в границах населенных пунктов, пешеходных переходов, набережных, береговых полос водных объектов общего пользования, скверов, бульваров, площадей, проездов, малых архитектурных форм благоустройства.</p> <p>Размеры земельных участков – не подлежат установлению.  Минимальный отступ от границ земельного участка – не подлежит установлению.  Предельное количество этажей или предельная высота – не подлежит установлению.  Параметры застройки:  Максимальный коэффициент застройки земельного участка (Кз) – не подлежит установлению  Максимальный коэффициент плотности застройки земельного участка (Кпз) – не подлежит установлению</p>



### Условно-разрешенные виды использования

Код вида разрешенного использования земельного участка	Разрешенное использование земельных участков и виды объектов капитального строительства	Предельные (минимальные и (или) максимальные) размеры земельных участков и предельные параметры разрешенного строительства, реконструкции объектов капитального строительства
2.1.1	Малоэтажная многоквартирная жилая застройка	<p>Размещение малоэтажного многоквартирного жилого дома, (дом, пригодный для постоянного проживания, высотой до 4 этажей, включая мансардный); разведение декоративных и плодовых деревьев, овощных и ягодных культур; размещение индивидуальных гаражей и иных вспомогательных сооружений; обустройство спортивных и детских площадок, площадок отдыха; размещение объектов обслуживания жилой застройки во встроенных, пристроенных и встроенно-пристроенных помещениях малоэтажного многоквартирного дома, если общая площадь таких помещений в малоэтажном многоквартирном доме не составляет более 15% общей площади помещений дома.</p> <p>Минимальный размер земельных участков – не подлежит установлению;                      Максимальный размер земельных участков - не подлежит установлению;                      Минимальный отступ от красной линии улиц до зданий, строений, сооружений при осуществлении строительства – не менее 5 м; от красной линии проездов – не менее 3 м. В условиях сложившейся застройки допускается размещение объектов капитального по красной линии улиц                      Максимальное количество этажей – до 4, включая мансардный;                      Параметры застройки:                      Максимальный коэффициент застройки земельного участка (Кз) – 0,4                      Максимальный коэффициент плотности застройки земельного участка (Кпз) – 0,8</p>



3.2	Социальное обслуживание	<p>Размещение объектов капитального строительства, предназначенных для оказания гражданам социальной помощи (службы занятости населения, дома престарелых, дома ребенка, детские дома, пункты питания малоимущих граждан, пункты ночлега для бездомных граждан, службы психологической и бесплатной юридической помощи, социальные, пенсионные и иные службы, в которых осуществляется прием граждан по вопросам оказания социальной помощи и назначения социальных или пенсионных выплат); размещение объектов капитального строительства для размещения отделений почты и телеграфа; размещение объектов капитального строительства для размещения общественных некоммерческих организаций: благотворительных организаций, клубов по интересам.</p> <p>Минимальный размер земельных участков – не подлежит установлению Максимальный размер земельных участков - не подлежит установлению</p>
-----	-------------------------	---



		<p>Минимальный отступ от красной линии улиц до зданий, строений, сооружений при осуществлении строительства – не менее 5 м; от красной линии проездов – не менее 3 м. В условиях сложившейся застройки допускается размещение объектов капитального по красной линии улиц</p> <p>Максимальное количество этажей – 2.</p> <p>Параметры застройки:  Максимальный коэффициент застройки земельного участка (Кз) – 0,8  Максимальный коэффициент плотности застройки земельного участка (Кпз) – 2,4</p>
3.3.	Бытовое обслуживание	<p>Размещение объектов капитального строительства, предназначенных для оказания населению или организациям бытовых услуг (мастерские мелкого ремонта, ателье, бани, парикмахерские, прачечные, химчистки, похоронные бюро)</p> <p>Минимальный размер земельных участков – не подлежит установлению;  Максимальный размер земельных участков – не подлежит установлению;  Минимальный отступ от красной линии улиц до зданий, строений, сооружений при осуществлении строительства – не менее 5 м; от красной линии проездов – не менее 3 м. В условиях сложившейся застройки допускается размещение объектов капитального по красной линии улиц</p> <p>В условиях сложившейся застройки допускается размещение объектов капитального по красной линии улиц</p> <p>Максимальное количество этажей – 3;  Максимальный коэффициент застройки земельного участка (Кз) – 0,8  Максимальный коэффициент плотности застройки земельного участка (Кпз) – 2,4</p>



3.4.1	Амбулаторно-поликлиническое обслуживание	<p>Размещение объектов капитального строительства, предназначенных для оказания гражданам амбулаторно-поликлинической медицинской помощи (поликлиники, фельдшерские пункты, пункты здравоохранения, центры матери и ребенка, диагностические центры, молочные кухни, станции донорства крови, клинические лаборатории).</p> <p>Минимальный размер земельного участка – не подлежит установлению; Максимальный размер земельного участка – не подлежит установлению; Минимальный отступ от красной линии улиц до зданий, строений, сооружений при осуществлении строительства – не менее 10 м; от красной линии проездов – не менее 5 м.</p>
-------	--	---



		<p>В условиях сложившейся застройки допускается размещение объектов капитального по красной линии улиц</p> <p>Максимальное количество этажей – 2;</p> <p>Параметры застройки:</p> <p>Максимальный коэффициент застройки земельного участка (Кз) – 0,8</p> <p>Максимальный коэффициент плотности застройки земельного участка (Кпз) – 2,4</p>
3.4.2	Стационарное медицинское обслуживание	<p>Размещение объектов капитального строительства, предназначенных для оказания гражданам медицинской помощи в стационарах (больницы, родильные дома, научно-медицинские учреждения и прочие объекты, обеспечивающие оказание услуги по лечению в стационаре); размещение станций скорой помощи.</p> <p>Минимальный размер земельного участка:</p> <p><u>Интенсивное лечение с кратковременным пребыванием, при мощности:</u> до 50 коек – 210 кв.м. на одну койку;</p> <p><u>Долговременное лечение, при мощности:</u> до 50 коек – 360 кв.м на 1 койку;</p> <p>Максимальный размер земельного участка – не подлежит установлению;</p> <p>Минимальный отступ от красной линии улиц до зданий, строений, сооружений при осуществлении строительства – не менее 10 м; от красной линии проездов – не менее 5 м.</p> <p>В условиях сложившейся застройки допускается размещение объектов капитального по красной линии улиц</p> <p>Максимальное количество этажей – 4;</p> <p>Параметры застройки:</p> <p>Максимальный коэффициент застройки земельного участка (Кз) – 0,8</p> <p>Максимальный коэффициент плотности застройки земельного участка (Кпз) – 2,4</p>



3.5	Образование и просвещение	Размещение объектов капитального строительства, предназначенных для воспитания, образования и просвещения (детские ясли, детские сады, школы, лицеи, гимназии, профессиональные технические училища, колледжи, художественные, музыкальные школы и училища, образовательные кружки, общества знаний, институты, университеты, организации по переподготовке и повышению квалификации специалистов и иные организации, осуществляющие деятельность по воспитанию, образованию и просвещению). Содержание данного вида разрешенного использования включает в себя содержание видов разрешенного использования с кодами 3.5.1 - 3.5.2
-----	---------------------------	--





		<p>Минимальный размер земельных участков: <u>Дошкольные образовательные организации:</u> на 1 место при вместимости учреждения: до 100 мест - 44 кв.м/место; свыше 100 мест - 38 кв.м/место;</p> <p><u>Общеобразовательные организации:</u> на 1 учащегося при вместимости организации: от 40 до 400 – 55 кв.м/место; от 400 до 500 – 65 кв.м/место; от 500 до 600 – 55 кв.м/место; от 600 до 800 – 45 кв.м/место; от 800 до 1100 – 36 кв.м/место; от 1100 до 1500 – 23 кв.м/место; от 1500 до 2000 – 18 кв.м/место; свыше 2000 – 16 кв.м/место</p> <p><u>Для образовательных учреждений среднего, высшего профессионального образования:</u> Учреждения среднего профессионального образования: на 1 учащегося при вместимости учреждения: до 300 – 75 кв.м/на 1 учащегося; от 300 до 900 – 50-65 кв.м/на 1 учащегося; от 900 до 1600 – 30-40 кв.м/на 1 учащегося;</p> <p>Максимальный размер земельных участков - не подлежит установлению;</p> <p>Минимальный отступ от красной линии до зданий, строений, сооружений - 25 м при осуществлении нового строительства дошкольных образовательных и образовательных (начального общего и среднего (полного) общего образования) организаций. Минимальный отступ от красной линии улиц до зданий, строений, сооружений при осуществлении строительства образовательных учреждений среднего, высшего профессионального образования – не менее 10 м; от красной линии проездов – не менее 5 м. В условиях сложившейся застройки допускается размещение объектов капитального по красной линии улиц</p> <p>Максимальное количество этажей для дошкольных и общеобразовательных организаций – 3; Максимальное количество этажей для учреждений среднего, высшего профессионального образования – 4;</p>
--	--	--



		<p>Параметры застройки:  Максимальный коэффициент застройки земельного участка (Кз) – 0,8  Максимальный коэффициент плотности застройки земельного участка (Кпз) – 2,4</p>
3.8	Общественное управление	<p>Размещение объектов капитального строительства, предназначенных для размещения органов государственной власти, органов местного самоуправления, судов, а также организаций, непосредственно обеспечивающих их деятельность; размещение объектов капитального строительства, предназначенных для размещения органов управления политических партий, профессиональных и отраслевых союзов, творческих союзов и иных общественных объединений граждан по отраслевому или политическому признаку, размещение объектов капитального строительства для дипломатических представительств иностранных государств и консульских учреждений в Российской Федерации</p> <p>Минимальный размер земельных участков - не подлежит установлению  Максимальный размер земельных участков - не подлежит установлению;  Минимальный отступ от красной линии улиц до зданий, строений, сооружений при осуществлении строительства – не менее 10 м; от красной линии проездов – не менее 5 м.  В условиях сложившейся застройки допускается размещение объектов капитального по красной линии улиц</p> <p>Максимальное количество этажей –4;  Параметры застройки:  Максимальный коэффициент застройки земельного участка (Кз) – 0,8  Максимальный коэффициент плотности застройки земельного участка (Кпз) – 2,4</p>



3.9.1	Обеспечение деятельности в области гидрометеорологии и смежных с ней областях	<p>Размещение объектов капитального строительства, предназначенных для наблюдений за физическими и химическими процессами, происходящими в окружающей среде, определения ее гидрометеорологических, агрометеорологических и гелиогеофизических характеристик, уровня загрязнения атмосферного воздуха, почв, водных объектов, в том числе по гидробиологическим показателям, и околоземного - космического пространства, зданий и сооружений, используемых в области гидрометеорологии и смежных с ней областях (доплеровские метеорологические радиолокаторы, гидрологические посты и другие)</p> <p>Минимальный размер земельных участков - не подлежит установлению</p>
-------	---	--



		<p>Максимальный размер земельных участков - не подлежит установлению;  Минимальный отступ от красной линии улиц до зданий, строений, сооружений при осуществлении строительства – не менее 5 м; от красной линии проездов – не менее 3 м.  В условиях сложившейся застройки допускается размещение объектов капитального по красной линии улиц  Максимальное количество этажей –4;  Параметры застройки:  Максимальный коэффициент застройки земельного участка (Кз) – 0,8  Максимальный коэффициент плотности застройки земельного участка (Кпз) – 2,4</p>
3.10.1	Амбулаторное ветеринарное обслуживание	<p>Размещение объектов капитального строительства, предназначенных для оказания ветеринарных услуг без содержания животных</p> <p>Минимальный размер земельных участков – не подлежит установлению  Максимальный размер земельных участков - не подлежит установлению  Минимальный отступ от красной линии улиц до зданий, строений, сооружений при осуществлении строительства – не менее 10 м; от красной линии проездов – не менее 5 м.  В условиях сложившейся застройки допускается размещение объектов капитального по красной линии улиц  Параметры застройки:  Максимальное количество этажей – 2.  Максимальный коэффициент застройки земельного участка (Кз) – 0,8  Максимальный коэффициент плотности застройки земельного участка (Кпз) – 2,4</p>



4.4	Магазины	<p>Размещение объектов капитального строительства, предназначенных для продажи товаров, торговая площадь которых составляет до 5000 кв. м</p> <p>Минимальный размер земельных участков: Для магазинов: до 250 кв.м торговой площади – 0,08 га на 100 кв.м. торговой площади; свыше 250 до 650 кв.м. торговой площади – 0,08 – 0,06 га на 100 кв.м. торговой площади;</p> <p>Максимальный размер земельных участков – не устанавливается</p> <p>Минимальный отступ от красной линии улиц до зданий, строений, сооружений при осуществлении строительства – не менее 5 м; от красной линии проездов – не менее 3 м.</p> <p>В условиях сложившейся застройки допускается размещение объектов капитального по</p>
-----	----------	---



		<p>красной линии улиц  Максимальное количество этажей – 2;  Параметры застройки:  Максимальный коэффициент застройки земельного участка (Кз) – 0,6  Максимальный коэффициент плотности застройки земельного участка (Кпз) – 2,4</p>
4.6	Общественное питание	<p>Размещение объектов капитального строительства в целях устройства мест общественного питания (рестораны, кафе, столовые, закусочные, бары)</p> <p>Максимальная вместимость объектов общественного питания - 150 мест  Минимальный размер земельных участков:  При числе мест, га на 100 мест:  до 50 мест – 0,25 га;  свыше 50 до 150 мест – 0,15 га;  Максимальный размер земельных участков – не подлежит установлению;  Минимальный отступ от красной линии улиц до зданий, строений, сооружений при осуществлении строительства – не менее 10 м; от красной линии проездов – не менее 5 м.  В условиях сложившейся застройки допускается размещение объектов капитального по красной линии улиц  Максимальное количество этажей – 3;  Параметры застройки:  Максимальный коэффициент застройки земельного участка (Кз) – 0,8  Максимальный коэффициент плотности застройки земельного участка (Кпз) – 2,4</p>



4.9	Служебные гаражи	<p>Размещение постоянных или временных гаражей с несколькими стояночными местами, стоянок (парковок), гаражей, в том числе многоярусных, не указанных в коде 2.7.1</p> <p>Минимальный размер земельных участков - по СП 42.13330.2016 (приложение И). Максимальный размер земельных участков - не подлежит установлению; Минимальный отступ от красной линии улиц до зданий, строений, сооружений при осуществлении строительства – не менее 10 м; от красной линии проездов – не менее 5 м. В условиях сложившейся застройки допускается размещение объектов капитального по красной линии улиц</p> <p>Максимальное количество этажей – 1; Максимальное количество этажей многоярусных гаражей (парковок) – 4;</p>
-----	------------------	---



		<p>Параметры застройки:  Максимальный коэффициент застройки земельного участка (Кз) – не подлежит установлению  Максимальный коэффициент плотности застройки земельного участка (Кпз) – не подлежит установлению</p>
5.1	Спорт	<p>Размещение объектов капитального строительства в качестве спортивных клубов, спортивных залов, бассейнов, устройство площадок для занятия спортом и физкультурой (беговые дорожки, спортивные сооружения, теннисные корты, поля для спортивной игры, автодромы, мотодромы, трамплины, трассы и спортивные стрельбища), в том числе водным (причалы и сооружения, необходимые для водных видов спорта и хранения соответствующего инвентаря);  размещение спортивных баз и лагерей.</p> <p>Минимальный размер земельных участков - по СП 42.13330.2016 (приложение Д).  Максимальный размер земельных участков - не подлежит установлению;  Минимальный отступ от красной линии улиц до зданий, строений, сооружений при осуществлении строительства – не менее 10 м; от красной линии проездов – не менее 5 м.  В условиях сложившейся застройки допускается размещение объектов капитального по красной линии улиц  Максимальное количество этажей – 4;  Параметры застройки:  Максимальный коэффициент застройки земельного участка (Кз) – 0,8  Максимальный коэффициент плотности застройки земельного участка (Кпз) – 2,4</p>

### Вспомогательные виды разрешенного использования

Код вида разрешенного использования земельного участка	Разрешенное использование земельных участков и виды объектов капитального строительства	Предельные (минимальные и (или) максимальные размеры земельных участков и предельные параметры разрешенного строительства, реконструкции объектов капитального строительства
2	3	4
3.1	Коммунальное обслуживание	Размещение объектов капитального строительства в целях обеспечения физических и юридических лиц коммунальными услугами, в частности: поставки воды, тепла,





		<p>электричества, газа, предоставления услуг связи, отвода канализационных стоков, очистки и уборки объектов недвижимости (котельных, водозаборов, очистных сооружений, насосных станций, водопроводов, линий электропередач, трансформаторных подстанций, газопроводов, линий связи, телефонных станций, канализаций, стоянок, гаражей и мастерских для обслуживания уборочной и аварийной техники, а также зданий или помещений, предназначенных для приема физических и юридических лиц в связи с предоставлением им коммунальных услуг).</p> <p>Минимальные размеры земельных участков на объекты: Для котельных – не подлежит установлению; Для насосных станций – не подлежит установлению; Для телефонных станций – не подлежит установлению; Для гаражей и мастерских для обслуживания уборочной и аварийной техники – 300 кв.м; Для автостоянок не подлежит установлению; Для зданий или помещений, предназначенных для приема физических и юридических лиц в связи с предоставлением им коммунальных услуг– 400 кв.м; Для трансформаторных подстанций - не подлежит установлению; Для тепловых пунктов – не подлежит установлению; Для газораспределительных пунктов – не подлежит установлению; Максимальные размеры земельных участков на вышеуказанные объекты - не подлежит установлению;</p> <p>Максимальное количество этажей – не подлежит установлению; Параметры застройки: Максимальный коэффициент застройки земельного участка (Кз) – не подлежит установлению; Максимальный коэффициент плотности застройки земельного участка (Кпз) – не подлежит установлению.</p>
--	--	---



6.8	Связь	Размещение объектов связи, радиовещания, телевидения, включая воздушные радиорелейные, надземные и подземные кабельные линии связи, линии радиофикации, антенные поля, усилительные пункты на кабельных линиях связи, инфраструктуру спутниковой связи и телерадиовещания, за исключением объектов связи, размещение которых предусмотрено содержанием вида разрешенного использования с кодом 3.1
-----	-------	--



		<p>Минимальный размер земельного участка – не подлежит установлению;  Максимальный размер земельного участка – не подлежит установлению;  Отступ от границ земельного участка:  - для линейных объектов – не подлежит установлению;  - для иных объектов капитального строительства – минимальный отступ от красной линии улиц до зданий, строений, сооружений при осуществлении строительства – не менее 5 м; от красной линии проездов – не менее 3 м. В условиях сложившейся застройки допускается размещение объектов капитального по красной линии улиц  Предельная высота – 30 м;</p> <p>Параметры застройки:  Максимальный коэффициент застройки земельного участка (Кз) – 0,6  Максимальный коэффициент плотности застройки земельного участка (Кпз) – 1,8</p>
8.3	Обеспечение внутреннего правопорядка	<p>Размещение объектов капитального строительства, необходимых для подготовки и поддержания в готовности органов внутренних дел и спасательных служб, в которых существует военизированная служба; размещение объектов гражданской обороны, за исключением объектов гражданской обороны, являющихся частями производственных зданий</p> <p>Минимальный размер земельного участка – не подлежит установлению;  Максимальный размер земельного участка – не подлежит установлению  Минимальный отступ от красной линии улиц до зданий, строений, сооружений при осуществлении строительства – не менее 5 м; от красной линии проездов – не менее 3 м. В условиях сложившейся застройки допускается размещение объектов капитального по красной линии улиц  Предельная высота – 20 м;</p> <p>Параметры застройки:  Максимальный коэффициент застройки земельного участка (Кз) – не подлежит установлению  Максимальный коэффициент плотности застройки земельного участка (Кпз) – не подлежит установлению</p>



Примечание:

1. Ограничения использования земельных участков и объектов капитального строительства, находящихся в границах территориальной зоны и расположенных в границах зон с особыми условиями использования территории., устанавливаются в соответствии со статьями Части V настоящих Правил.

2. Определение мест допустимого размещения зданий, строений и сооружений в отношении незастроенных территорий осуществляется путем разработки документации по планировке территории в составе проекта планировки и проекта межевания территории в установленном законом порядке, с целью выделения элементов планировочной структуры (кварталов, микрорайонов, иных элементов), установления границ зон планируемого размещения объектов капитального строительства, установления границ территорий общего пользования, определения характеристик и очередности планируемого развития территории.

**Статья 39.1 Подзона застройки малоэтажной многоквартирной жилой застройки (Ж-3.1) (в ред. решения 51 сессии Симферопольского районного совета Республики Крым II созыва от 08.11.2021 № 583)**

**Виды разрешённого использования земельных участков и объектов капитального строительства:**

**Виды разрешённого использования земельных участков и объектов капитального строительства:**

<b>Код. Основные виды разрешённого использования</b>	<b>Код. Условно разрешённые виды использования</b>	<b>Код. Вспомогательные виды использования</b>
2.5 Среднеэтажная жилая застройка 12.0 Земельные участки (территории) общего пользования 2.1.1 Малоэтажная многоквартирная жилая застройка	2.1. Для индивидуального жилищного строительства 3.2 Социальное обслуживание 3.3 Бытовое обслуживание 3.4.1 Амбулаторно-поликлиническое обслуживание 3.4.2 Стационарное медицинское обслуживание 3.5. Образование и просвещение 3.8 Общественное управление 3.9.1 Обеспечение деятельности в области гидрометеорологии и смежных с ней областях 3.10.1 Амбулаторное ветеринарное обслуживание 4.4 Магазины 4.6 Общественное питание 4.9 Служебные гаражи 5.1 Спорт	3.1 Коммунальное обслуживание 6.8 Связь 8.3 Обеспечение внутреннего правопорядка



## 2. Предельные размеры земельных участков и параметры разрешённого строительства, реконструкции объектов капитального строительства:

### 2.1. Основные виды разрешенного использования

<b>Код вида разрешенного использования ЗУ</b>	<b>Разрешенное использование земельных участков и виды объектов капитального строительства</b>	<b>Предельные (минимальные и (или) максимальные) размеры земельных участков и предельные параметры разрешенного строительства, реконструкции объектов капитального строительства</b>
---	--	--



2.5	Среднеэтажная жилая застройка	<p>Размещение жилых домов, предназначенных для разделения на квартиры, каждая из которых пригодна для постоянного проживания (жилые дома, высотой не выше восьми надземных этажей, разделенных на две и более квартиры); благоустройство и озеленение; размещение подземных гаражей и автостоянок; обустройство спортивных и детских площадок, площадок отдыха; размещение объектов обслуживания жилой застройки во встроенных, пристроенных и встроенно-пристроенных помещениях многоквартирного дома, если общая площадь таких помещений в многоквартирном доме не составляет более 20% общей площади помещений дома</p> <p>Минимальный размер земельных участков – 5400 кв.м (при застройке квартала), 2800 кв.м (для отдельно стоящего дома)</p> <p>Максимальный размер земельных участков – не подлежит установлению;</p> <p>Допускается устанавливать размеры земельных участков меньше установленных градостроительным регламентом минимальных размеров земельных участков в случае объединения, перераспределения земельных участков, в случае, если площадь исходных земельных участков меньше установленного градостроительным регламентом минимального размера.</p> <p>Минимальный отступ от красной линии улиц до зданий, строений, сооружений при осуществлении строительства – не менее 5 м; от красной линии проездов – не менее 3 м. В условиях сложившейся застройки допускается размещение объектов капитального по красной линии улиц</p> <p>Максимальное количество этажей – не выше 8 надземных этажей;</p> <p>Максимальный коэффициент застройки земельного участка (Кз) – 0,4</p> <p>Максимальный коэффициент плотности застройки земельного участка (Кпз) – 0,8</p> <p>Требования к оформлению уличных фасадов, ограждений, обращенных на улицу, должны соответствовать характеру сформировавшейся среды, типу застройки и условиям размещения в сельском поселении.</p>
-----	-------------------------------	--



12.0	Земельные участки (территории) общего пользования	<p>Размещение объектов улично-дорожной сети, автомобильных дорог и пешеходных тротуаров в границах населенных пунктов, пешеходных переходов, набережных, береговых полос водных объектов общего пользования, скверов, бульваров, площадей, проездов, малых архитектурных форм благоустройства.</p> <p>Размеры земельных участков – не подлежат установлению. Минимальный отступ от границ земельного участка – не подлежит установлению.</p>
------	---	--



		<p>Предельное количество этажей или предельная высота – не подлежит установлению.</p> <p>Параметры застройки:</p> <p>Максимальный коэффициент застройки земельного участка (Кз) – не подлежит установлению</p> <p>Максимальный коэффициент плотности застройки земельного участка (Кпз) – не подлежит установлению</p>
2.1.1	Малоэтажная многоквартирная жилая застройка	<p>Размещение малоэтажных многоквартирных домов (многоквартирные дома высотой до 4 этажей, включая мансардный); обустройство спортивных и детских площадок, площадок для отдыха; размещение объектов обслуживания жилой застройки встроенных, пристроенных встроено-пристроенных помещениях малоэтажного многоквартирного дома, если общая площадь таких помещений в малоэтажном многоквартирном доме не составляет более 15% общей площади помещений дома.</p> <p>Минимальный размер земельных участков – не подлежит установлению. Максимальный размер земельных участков – не подлежит установлению.</p> <p>Минимальный отступ от красной линии улиц до зданий, строений, сооружений при осуществлении строительства – не менее 5 м; от красной линии проездов – не менее 3 м. В условиях сложившейся застройки допускается размещение объектов капитального строительства по красной линии улиц.</p> <p>Максимальное количество этажей – до 4, включая мансардный.</p> <p>Параметры застройки:</p> <p>Максимальный коэффициент застройки земельного участка (Кз) – 0,4.</p> <p>Максимальный коэффициент плотности застройки земельного участка (Кпз) – 0,8.</p>

## 2.2. Условно-разрешенные виды использования

Код вида разрешенного использования земельного участка	Разрешенное использование земельных участков и виды объектов капитального строительства	Предельные (минимальные и (или) максимальные) размеры земельных участков и предельные параметры разрешенного строительства, реконструкции объектов капитального строительства
2.1	Для индивидуального жилищного	Размещение жилого дома (отдельно стоящего здания количеством надземных этажей не более чем три, высотой не более двадцати метров, которое состоит из комнат и помещений вспомогательного использования, предназначенных для удовлетворения гражданами бытовых и иных нужд,





	строительства	<p>связанных с их проживанием в таком здании, не предназначенного для раздела на самостоятельные объекты недвижимости); выращивание сельскохозяйственных культур; размещение индивидуальных гаражей и хозяйственных построек</p> <p>Предельные размеры земельных участков:</p> <ul style="list-style-type: none"> <li>- минимальные размеры земельных участков – 0,06 га;</li> <li>- максимальные размеры земельных участков – 0,25 га.</li> </ul> <p>Допускается устанавливать размеры земельных участков меньше установленных градостроительным регламентом минимальных размеров земельных участков и больше установленных градостроительным регламентом максимальных размеров земельных участков в случае:</p> <ul style="list-style-type: none"> <li>- формирования земельного участка (регистрации права на земельный участок) на основании документов, подтверждающих наличие ранее возникших прав на объекты недвижимого имущества и необходимых для государственной регистрации, перечень которых утверждён постановлением Совета министров Республики Крым от 11 августа 2014 г. №264;</li> <li>- формирования (предоставления) земельного участка на основании неисполненного решения органа местного самоуправления, органа исполнительной власти о даче разрешения на разработку проекта землеустройства по отводу земельного участка, технической документации по землеустройству относительно установления (восстановления) границ земельного участка в натуре (на местности), принятого с 14 октября 2008 года по 21 марта 2014 года, в соответствии с которым не утверждена документация по землеустройству (в случае завершения оформления права на земельный участок, начатого до вступления в силу Федерального конституционного закона, осуществляется на основании, в порядке, установленном постановлением Совета министров Республики Крым от 2 сентября 2014 г. № 313);</li> <li>- формирования (предоставления) земельного участка собственнику расположенного на нём здания, строения, сооружения, который невозможно сформировать с соблюдением предельных размеров, установленных настоящим регламентом;</li> <li>- формирования (предоставления) земельного участка (земельных участков) в соответствии с проектом межевания территории гражданину (гражданам) с расположенными на земельном участке (земельных участках) постройками, возведенными самовольно до 18 марта 2014 года, в соответствии со статьёй 22 Закона Республики Крым от 15 января 2015 г. N 66-ЗРК/2015 «О предоставлении земельных участков, находящихся в государственной или муниципальной собственности, и некоторых вопросах земельных отношений».</li> <li>- Допускается устанавливать размеры земельных участков меньше установленных градостроительным регламентом минимальных размеров земельных участков в случае объединения, перераспределения земельных участков, в случае, если площадь исходных земельных</li> </ul>
--	---------------	---



		<p>участков меньше установленного градостроительным регламентом минимального размера.</p> <p>Минимальные отступы от границ земельных участков в целях определения мест допустимого размещения зданий, строений, сооружений, за пределами которых запрещено строительство зданий, строений, сооружений:</p> <ul style="list-style-type: none"> <li>- до индивидуального жилого дома – 3 м;</li> <li>- в случае совпадения границ земельных участков с красными линиями улиц и проездов: до индивидуального жилого дома от красной линии улиц – 5 м, от красной линии проездов – 3 м; – в отдельных случаях в условиях сложившейся застройки допускается размещение зданий по красной линии улиц.</li> </ul> <p>Вспомогательные строения, за исключением гаражей, размещать со стороны улиц не допускается. Допускается блокировка жилых домов по взаимному согласию домовладельцев при условии соблюдения противопожарных требований и действующих градостроительных нормативов. Предельное количество этажей жилого дома – 3 (включая мансардный этаж). Максимальная высота жилого дома от уровня земли до верха плоской кровли – 9,6 м, до конька скатной кровли – 13,6м.</p> <p>Максимальная этажность вспомогательных строений – 2этажа.</p> <p>Максимальная высота от уровня земли до верха нежилых зданий – 6м.</p> <p>Максимальный процент застройки в границах земельного участка – 40%.</p> <p>Максимальный коэффициент плотности застройки земельного участка – 0,8.</p>
3.2	Социальное обслуживание	Размещение объектов капитального строительства, предназначенных для оказания гражданам социальной помощи (службы занятости населения, дома престарелых, дома ребенка, детские дома, пункты питания малоимущих граждан, пункты ночлега для бездомных граждан, службы



		<p>психологической и бесплатной юридической помощи, социальные, пенсионные и иные службы, в которых осуществляется прием граждан по вопросам оказания социальной помощи и назначения социальных или пенсионных выплат); размещение объектов капитального строительства для размещения отделений почты и телеграфа; размещение объектов капитального строительства для размещения общественных некоммерческих организаций: благотворительных организаций, клубов по интересам.</p> <p>Минимальный размер земельных участков – не подлежит установлению  Максимальный размер земельных участков - не подлежит установлению  Минимальный отступ от красной линии улиц до зданий, строений, сооружений при осуществлении строительства – не менее 5 м; от красной линии проездов – не менее 3 м. В условиях сложившейся застройки допускается размещение объектов капитального по красной линии улиц  Максимальное количество этажей – 2.  Параметры застройки:  Максимальный коэффициент застройки земельного участка (Кз) – 0,8  Максимальный коэффициент плотности застройки земельного участка (Кпз) – 2,4</p>
3.3.	Бытовое обслуживание	<p>Размещение объектов капитального строительства, предназначенных для оказания населению или организациям бытовых услуг (мастерские мелкого ремонта, ателье, бани, парикмахерские, прачечные, химчистки, похоронные бюро)</p> <p>Минимальный размер земельных участков – не подлежит установлению;  Максимальный размер земельных участков – не подлежит установлению;  Минимальный отступ от красной линии улиц до зданий, строений, сооружений при осуществлении строительства – не менее 5 м; от красной линии проездов – не менее 3 м. В условиях сложившейся застройки допускается размещение объектов капитального по красной линии улиц  В условиях сложившейся застройки допускается размещение объектов капитального по красной линии улиц  Максимальное количество этажей – 3;  Максимальный коэффициент застройки земельного участка (Кз) – 0,8  Максимальный коэффициент плотности застройки земельного участка (Кпз) – 2,4</p>



3.4.1	Амбулаторно-поликлиническ	Размещение объектов капитального строительства, предназначенных для оказания гражданам амбулаторно-поликлинической медицинской помощи (поликлиники, фельдшерские пункты, пункты
-------	---------------------------	---



	ое обслуживание	<p>здравоохранения, центры матери и ребенка, диагностические центры, молочные кухни, станции донорства крови, клинические лаборатории).</p> <p>Минимальный размер земельного участка – не подлежит установлению;  Максимальный размер земельного участка – не подлежит установлению;  Минимальный отступ от красной линии улиц до зданий, строений, сооружений при осуществлении строительства – не менее 10 м; от красной линии проездов – не менее 5 м. В условиях сложившейся застройки допускается размещение объектов капитального по красной линии улиц  Максимальное количество этажей – 2;  Параметры застройки:  Максимальный коэффициент застройки земельного участка (Кз) – 0,8  Максимальный коэффициент плотности застройки земельного участка (Кпз) – 2,4</p>
3.4.2	Стационарное медицинское обслуживание	<p>Размещение объектов капитального строительства, предназначенных для оказания гражданам медицинской помощи в стационарах (больницы, родильные дома, научно-медицинские учреждения и прочие объекты, обеспечивающие оказание услуги по лечению в стационаре); размещение станций скорой помощи.</p> <p>Минимальный размер земельного участка:  <u>Интенсивное лечение с кратковременным пребыванием, при мощности:</u>  до 50 коек – 210 кв.м. на одну койку;  <u>Долговременное лечение, при мощности:</u>  до 50 коек – 360 кв.м на 1 койку;  Максимальный размер земельного участка – не подлежит установлению;  Минимальный отступ от красной линии улиц до зданий, строений, сооружений при осуществлении строительства – не менее 10 м; от красной линии проездов – не менее 5 м. В условиях сложившейся застройки допускается размещение объектов капитального по красной линии улиц  Максимальное количество этажей – 4;  Параметры застройки:  Максимальный коэффициент застройки земельного участка (Кз) – 0,8  Максимальный коэффициент плотности застройки земельного участка (Кпз) – 2,4</p>
3.5	Образование и просвещение	<p>Размещение объектов капитального строительства, предназначенных для воспитания, образования и просвещения (детские ясли, детские сады, школы, лицеи, гимназии, профессиональные технические училища, колледжи, художественные, музыкальные школы и училища, образовательные кружки,</p>



		<p>общества знаний, институты, университеты, организации по переподготовке и повышению квалификации специалистов и иные организации, осуществляющие деятельность по воспитанию, образованию и просвещению). Содержание данного вида разрешенного использования включает в себя содержание видов разрешенного использования с кодами 3.5.1 - 3.5.2</p> <p>Минимальный размер земельных участков:</p> <p><u>Дошкольные образовательные организации:</u> на 1 место при вместимости учреждения: до 100 мест - 44 кв.м/место; свыше 100 мест - 38 кв.м/место;</p> <p><u>Общеобразовательные организации:</u> на 1 учащегося при вместимости организации: от 40 до 400 – 55 кв.м/место; от 400 до 500 – 65 кв.м/место; от 500 до 600 – 55 кв.м/место; от 600 до 800 – 45 кв.м/место; от 800 до 1100 – 36 кв.м/место; от 1100 до 1500 – 23 кв.м/место; от 1500 до 2000 – 18 кв.м/место; свыше 2000 – 16 кв.м/место</p> <p><u>Для образовательных учреждений среднего, высшего профессионального образования:</u> Учреждения среднего профессионального образования: на 1 учащегося при вместимости учреждения: до 300 – 75 кв.м/на 1 учащегося; от 300 до 900 – 50-65 кв.м/на 1 учащегося; от 900 до 1600 – 30-40 кв.м/на 1 учащегося;</p> <p>Максимальный размер земельных участков - не подлежит установлению;</p> <p>Минимальный отступ от красной линии до зданий, строений, сооружений - 25 м при осуществлении нового строительства дошкольных образовательных и образовательных (начального общего и среднего (полного) общего образования) организаций.</p> <p>Минимальный отступ от красной линии улиц до зданий, строений, сооружений при осуществлении строительства образовательных учреждений среднего, высшего профессионального образования – не менее 10 м; от красной линии проездов – не менее 5 м. В условиях сложившейся застройки допускается размещение объектов капитального по красной линии улиц</p> <p>Максимальное количество этажей для дошкольных и общеобразовательных организаций – 3;</p>
--	--	---



		<p>Максимальное количество этажей для учреждений среднего, высшего профессионального образования – 4;</p> <p>Параметры застройки:</p> <p>Максимальный коэффициент застройки земельного участка (Кз) – 0,8</p> <p>Максимальный коэффициент плотности застройки земельного участка (Кпз) – 2,4</p>
3.8	Общественное управление	<p>Размещение объектов капитального строительства, предназначенных для размещения органов государственной власти, органов местного самоуправления, судов, а также организаций, непосредственно обеспечивающих их деятельность; размещение объектов капитального строительства, предназначенных для размещения органов управления политических партий, профессиональных и отраслевых союзов, творческих союзов и иных общественных объединений граждан по отраслевому или политическому признаку, размещение объектов капитального строительства для дипломатических представительства иностранных государств и консульских учреждений в Российской Федерации</p> <p>Минимальный размер земельных участков - не подлежит установлению</p> <p>Максимальный размер земельных участков - не подлежит установлению;</p> <p>Минимальный отступ от красной линии улиц до зданий, строений, сооружений при осуществлении строительства – не менее 10 м; от красной линии проездов – не менее 5 м. В условиях сложившейся застройки допускается размещение объектов капитального по красной линии улиц</p> <p>Максимальное количество этажей –4;</p> <p>Параметры застройки:</p> <p>Максимальный коэффициент застройки земельного участка (Кз) – 0,8</p> <p>Максимальный коэффициент плотности застройки земельного участка (Кпз) – 2,4</p>
3.9.1	Обеспечение деятельности в области гидрометеорологии и смежных с ней областях	<p>Размещение объектов капитального строительства, предназначенных для наблюдений за физическими и химическими процессами, происходящими в окружающей среде, определения ее гидрометеорологических, агрометеорологических и гелиогеофизических характеристик, уровня загрязнения атмосферного воздуха, почв, водных объектов, в том числе по гидробиологическим показателям, и околоземного - космического пространства, зданий и сооружений, используемых в области гидрометеорологии и смежных с ней областях (доплеровские метеорологические радиолокаторы, гидрологические посты и другие)</p> <p>Минимальный размер земельных участков - не подлежит установлению</p> <p>Максимальный размер земельных участков - не подлежит установлению;</p> <p>Минимальный отступ от красной линии улиц до зданий, строений, сооружений при осуществлении строительства – не менее 5 м; от красной линии проездов – не менее 3 м. В условиях сложившейся</p>



застройки допускается размещение объектов капитального по красной линии улиц  
Максимальное количество этажей –4;





		<p>Параметры застройки:  Максимальный коэффициент застройки земельного участка (Кз) – 0,8  Максимальный коэффициент плотности застройки земельного участка (Кпз) – 2,4</p>
3.10.1	Амбулаторное ветеринарное обслуживание	<p>Размещение объектов капитального строительства, предназначенных для оказания ветеринарных услуг без содержания животных  Минимальный размер земельных участков – не подлежит установлению  Максимальный размер земельных участков - не подлежит установлению  Минимальный отступ от красной линии улиц до зданий, строений, сооружений при осуществлении строительства – не менее 10 м; от красной линии проездов – не менее 5 м. В условиях сложившейся застройки допускается размещение объектов капитального по красной линии улиц  Параметры застройки:  Максимальное количество этажей – 2.  Максимальный коэффициент застройки земельного участка (Кз) – 0,8  Максимальный коэффициент плотности застройки земельного участка (Кпз) – 2,4</p>
4.4	Магазины	<p>Размещение объектов капитального строительства, предназначенных для продажи товаров, торговая площадь которых составляет до 5000 кв. м  Минимальный размер земельных участков:  Для магазинов: до 250 кв.м торговой площади – 0,08 га на 100 кв.м. торговой площади;  свыше 250 до 650 кв.м. торговой площади – 0,08 – 0,06 га на 100 кв.м. торговой площади;  Максимальный размер земельных участков – не устанавливается  Минимальный отступ от красной линии улиц до зданий, строений, сооружений при осуществлении строительства – не менее 5 м; от красной линии проездов – не менее 3 м. В условиях сложившейся застройки допускается размещение объектов капитального по красной линии улиц  Максимальное количество этажей – 2;  Параметры застройки:  Максимальный коэффициент застройки земельного участка (Кз) – 0,6  Максимальный коэффициент плотности застройки земельного участка (Кпз) – 2,4</p>



4.6	Общественное питание	Размещение объектов капитального строительства в целях устройства мест общественного питания (рестораны, кафе, столовые, закусочные, бары) Максимальная вместимость объектов общественного питания - 150 мест Минимальный размер земельных участков: При числе мест, га на 100 мест: до 50 мест – 0,25 га; свыше 50 до 150 мест – 0,15 га; Максимальный размер земельных участков – не подлежит установлению;
-----	----------------------	---



		<p>Минимальный отступ от красной линии улиц до зданий, строений, сооружений при осуществлении строительства – не менее 10 м; от красной линии проездов – не менее 5 м. В условиях сложившейся застройки допускается размещение объектов капитального по красной линии улиц</p> <p>Максимальное количество этажей – 3;</p> <p>Параметры застройки:</p> <p>Максимальный коэффициент застройки земельного участка (Кз) – 0,8</p> <p>Максимальный коэффициент плотности застройки земельного участка (Кпз) – 2,4</p>
4.9	Служебные гаражи	<p>Размещение постоянных или временных гаражей с несколькими стояночными местами, стоянок (парковок), гаражей, в том числе многоярусных, не указанных в коде 2.7.1</p> <p>Минимальный размер земельных участков - по СП 42.13330.2016 (приложение И).</p> <p>Максимальный размер земельных участков - не подлежит установлению;</p> <p>Минимальный отступ от красной линии улиц до зданий, строений, сооружений при осуществлении строительства – не менее 10 м; от красной линии проездов – не менее 5 м. В условиях сложившейся застройки допускается размещение объектов капитального по красной линии улиц</p> <p>Максимальное количество этажей – 1;</p> <p>Максимальное количество этажей многоярусных гаражей (парковок) – 4;</p> <p>Параметры застройки:</p> <p>Максимальный коэффициент застройки земельного участка (Кз) – не подлежит установлению</p> <p>Максимальный коэффициент плотности застройки земельного участка (Кпз) – не подлежит установлению</p>



5.1	Спорт	<p>Размещение объектов капитального строительства в качестве спортивных клубов, спортивных залов, бассейнов, устройство площадок для занятия спортом и физкультурой (беговые дорожки, спортивные сооружения, теннисные корты, поля для спортивной игры, автодромы, мотодромы, трамплины, трассы и спортивные стрельбища), в том числе водным (причалы и сооружения, необходимые для водных видов спорта и хранения соответствующего инвентаря); размещение спортивных баз и лагерей.</p> <p>Минимальный размер земельных участков - по СП 42.13330.2016 (приложение Д).</p> <p>Максимальный размер земельных участков - не подлежит установлению;</p> <p>Минимальный отступ от красной линии улиц до зданий, строений, сооружений при осуществлении строительства – не менее 10 м; от красной линии проездов – не менее 5 м. В условиях сложившейся застройки допускается размещение объектов капитального по красной линии улиц</p> <p>Максимальное количество этажей – 4;</p> <p>Параметры застройки:</p> <p>Максимальный коэффициент застройки земельного участка (Кз) – 0,8</p> <p>Максимальный коэффициент плотности застройки земельного участка (Кпз) – 2,4</p>
-----	-------	--



### 2.3. Вспомогательные виды разрешенного использования

<b>Код вида разрешенного использования земельного участка</b>	<b>Разрешенное использование земельных участков и виды объектов капитального строительства</b>	<b>Предельные (минимальные и (или) максимальные размеры земельных участков и предельные параметры разрешенного строительства, реконструкции объектов капитального строительства</b>
---	--	---



3.1	Коммунальное обслуживание	<p>Размещение объектов капитального строительства в целях обеспечения физических и юридических лиц коммунальными услугами, в частности: поставки воды, тепла, электричества, газа, предоставления услуг связи, отвода канализационных стоков, очистки и уборки объектов недвижимости (котельных, водозаборов, очистных сооружений, насосных станций, водопроводов, линий электропередач, трансформаторных подстанций, газопроводов, линий связи, телефонных станций, канализаций, стоянок, гаражей и мастерских для обслуживания уборочной и аварийной техники, а также зданий или помещений, предназначенных для приема физических и юридических лиц в связи с предоставлением им коммунальных услуг).</p> <p>Минимальные размеры земельных участков на объекты:</p> <p>Для котельных – не подлежит установлению;</p> <p>Для насосных станций – не подлежит установлению;</p> <p>Для телефонных станций – не подлежит установлению;</p> <p>Для гаражей и мастерских для обслуживания уборочной и аварийной техники – 300 кв.м;</p> <p>Для автостоянок не подлежит установлению;</p> <p>Для зданий или помещений, предназначенных для приема физических и юридических лиц в связи с предоставлением им коммунальных услуг– 400 кв.м;</p> <p>Для трансформаторных подстанций - не подлежит установлению;</p> <p>Для тепловых пунктов – не подлежит установлению;</p> <p>Для газораспределительных пунктов – не подлежит установлению;</p> <p>Максимальные размеры земельных участков на вышеуказанные объекты - не подлежит установлению;</p> <p>Максимальное количество этажей – не подлежит установлению;</p> <p>Параметры застройки:</p> <p>Максимальный коэффициент застройки земельного участка (Кз) – не подлежит установлению;</p>
-----	---------------------------	--



		Максимальный коэффициент плотности застройки земельного участка (Кпз) – не подлежит установлению.
6.8	Связь	<p>Размещение объектов связи, радиовещания, телевидения, включая воздушные радиорелейные, надземные и подземные кабельные линии связи, линии радиофикации, антенные поля, усилительные пункты на кабельных линиях связи, инфраструктуру спутниковой связи и телерадиовещания, за исключением объектов связи, размещение которых предусмотрено содержанием вида разрешенного использования с кодом 3.1</p> <p>Минимальный размер земельного участка – не подлежит установлению;  Максимальный размер земельного участка – не подлежит установлению;  Отступ от границ земельного участка:  - для линейных объектов – не подлежит установлению;  - для иных объектов капитального строительства – минимальный отступ от красной линии улиц до зданий, строений, сооружений при осуществлении строительства – не менее 5 м; от красной линии проездов – не менее 3 м. В условиях сложившейся застройки допускается размещение объектов капитального по красной линии улиц</p> <p>Предельная высота – 30 м;  Параметры застройки:  Максимальный коэффициент застройки земельного участка (Кз) – 0,6  Максимальный коэффициент плотности застройки земельного участка (Кпз) – 1,8</p>
8.3	Обеспечение внутреннего правопорядка	<p>Размещение объектов капитального строительства, необходимых для подготовки и поддержания в готовности органов внутренних дел и спасательных служб, в которых существует военизированная служба; размещение объектов гражданской обороны, за исключением объектов гражданской обороны, являющихся частями производственных зданий</p> <p>Минимальный размер земельного участка – не подлежит установлению;  Максимальный размер земельного участка – не подлежит установлению  Минимальный отступ от красной линии улиц до зданий, строений, сооружений при осуществлении строительства – не менее 5 м; от красной линии проездов – не менее 3 м. В условиях сложившейся застройки допускается размещение объектов капитального по красной линии улиц</p> <p>Предельная высота – 20 м;  Параметры застройки:  Максимальный коэффициент застройки земельного участка (Кз) – не подлежит установлению  Максимальный коэффициент плотности застройки земельного участка (Кпз) – не подлежит установлению</p>



Примечание:

1. Ограничения использования земельных участков и объектов капитального строительства, находящихся в границах территориальной зоны и расположенных в границах зон с особыми условиями использования территории., устанавливаются в соответствии со статьями Части V настоящих Правил.

2. Определение мест допустимого размещения зданий, строений и сооружений в отношении незастроенных территорий осуществляется путем разработки документации по планировке территории в составе проекта планировки и проекта межевания территории в установленном законом порядке, с целью выделения элементов планировочной структуры (кварталов, микрорайонов, иных элементов), установления границ зон планируемого размещения объектов капитального строительства, установления границ территорий общего пользования, определения характеристик и очередности планируемого развития территории.

**Статья 40. Общественно-деловые зоны (О)**

**Статья 41. Зоны делового, общественного и коммерческого назначения, (О-1)**

**1. Виды разрешенного использования земельных участков и объектов капитального строительства**

<b>Код. Основные виды разрешённого использования</b>	<b>Код. Условно разрешённые виды использования</b>	<b>Код. Вспомогательные виды использования</b>
3.2. Социальное обслуживание 3.3. Бытовое обслуживание 3.4.1. Амбулаторно-поликлиническое обслуживание 3.4.2. Стационарное медицинское обслуживание 3.6 Культурное развитие 3.8 Общественное управление 3.9 Обеспечение научной деятельности 3.9.1. Обеспечение деятельности в области гидрометеорологии и смежных с ней областях 4.1 Деловое управление		





<p>4.2 Объекты торговли (торговые центры, торгово-развлекательные центры (комплексы))</p> <p>4.3. Рынки</p> <p>4.4 Магазины</p> <p>4.5 Банковская и страховая деятельность</p> <p>4.6 Общественное питание</p> <p>4.7 Гостиничное обслуживание</p> <p>4.8 Развлечения</p> <p>4.9 Служебные гаражи<i>(в ред. решения 93 сессии от 26.06.2019 № 1256)</i></p> <p>4.10 Выставочно-ярмарочная деятельность</p> <p>5.1 Спорт</p> <p>5.2.1 Туристическое обслуживание</p> <p>6.0 Производственная деятельность <i>(в ред. решения 76 сессии Симферопольского районного совета Республики Крым II созыва от 12.04.2023 № 842)</i></p> <p>7.2 Автомобильный транспорт</p> <p>8.3 Обеспечение внутреннего правопорядка</p> <p>9.3 Историко-культурная деятельность</p> <p>12.0 Земельные участки(территории) общего пользования</p>	<p>2.7.1 Хранение автотранспорта <i>(в ред. решения 93 сессии от 26.06.2019 № 1256)</i></p> <p>3.5. Образование и просвещение</p> <p>3.7 Религиозное использование</p> <p>3.10 Ветеринарное обслуживание</p> <p>4.9.1.1 Заправка транспортных средств</p> <p>4.9.1.2 Обеспечение дорожного отдыха</p> <p>4.9.1.3 Автомобильные мойки</p> <p>4.9.1.4 Ремонт автомобилей</p> <p>6.9 Склады</p>	<p>3.1 Коммунальное обслуживание</p> <p>6.8. Связь</p>
--	--	--



## 2. Предельные размеры земельных участков и параметры разрешённого строительства, реконструкции объектов капитального строительства:

### Основные виды разрешенного использования

Код вида разрешенного использования земельного участка	Разрешенное использование земельных участков и виды объектов капитального строительства	Предельные (минимальные и (или) максимальные) размеры земельных участков и предельные параметры разрешенного строительства, реконструкции объектов капитального строительства
3.2	Социальное обслуживание	<p>Размещение объектов капитального строительства, предназначенных для оказания гражданам социальной помощи (службы занятости населения, дома престарелых, дома ребенка, детские дома, пункты питания малоимущих граждан, пункты ночлега для бездомных граждан, службы психологической и бесплатной юридической помощи, социальные, пенсионные и иные службы, в которых осуществляется прием граждан по вопросам оказания социальной помощи и назначения социальных или пенсионных выплат); размещение объектов капитального строительства для размещения отделений почты и телеграфа; размещение объектов капитального строительства для размещения общественных некоммерческих организаций: благотворительных организаций, клубов по интересам.</p> <p>Минимальный размер земельных участков – не подлежит установлению  Максимальный размер земельных участков – не подлежит установлению  Минимальный отступ от красной линии улиц до зданий, строений, сооружений при осуществлении строительства – не менее 5 м; от красной линии проездов – не менее 3 м. В условиях сложившейся застройки допускается размещение объектов капитального по красной линии улиц  Максимальное количество этажей – 2.  Параметры застройки:  Максимальный коэффициент застройки земельного участка (Кз) – 0,8  Максимальный коэффициент плотности застройки земельного участка (Кпз) – 2,4</p>



3.3	Бытовое обслуживание	<p>Размещение объектов капитального строительства, предназначенных для оказания населению или организациям бытовых услуг (мастерские мелкого ремонта, ателье, бани, парикмахерские, прачечные, химчистки, похоронные бюро)</p> <p>Минимальный размер земельных участков – не подлежит установлению;  Максимальный размер земельных участков – не подлежит установлению;  Минимальный отступ от красной линии улиц до зданий, строений, сооружений при осуществлении строительства – не менее 5 м; от красной линии проездов – не менее 3 м. В условиях сложившейся застройки допускается размещение объектов капитального по красной линии улиц  В условиях сложившейся застройки допускается размещение объектов капитального по красной линии улиц  Максимальное количество этажей – 3;  Максимальный коэффициент застройки земельного участка (Кз) – 0,8  Максимальный коэффициент плотности застройки земельного участка (Кпз) – 2,4</p>
3.4.1	Амбулаторно-поликлиническое обслуживание	<p>Размещение объектов капитального строительства, предназначенных для оказания гражданам амбулаторно-поликлинической медицинской помощи (поликлиники, фельдшерские пункты, пункты здравоохранения, центры матери и ребенка, диагностические центры, молочные кухни, станции донорства крови, клинические лаборатории).</p> <p>Минимальный размер земельного участка – не подлежит установлению;  Максимальный размер земельного участка – не подлежит установлению;  Минимальный отступ от красной линии улиц до зданий, строений, сооружений при осуществлении строительства – не менее 10 м; от красной линии проездов – не менее 5 м. В условиях сложившейся застройки допускается размещение объектов капитального по красной линии улиц</p>



		<p>Максимальное количество этажей –2;          Параметры застройки:          Максимальный коэффициент застройки земельного участка (Кз) – 0,8          Максимальный коэффициент плотности застройки земельного участка (Кпз) – 2,4</p>
3.4.2	Стационарное медицинское обслуживание	<p>Размещение объектов капитального строительства, предназначенных для оказания гражданам медицинской помощи в стационарах (больницы, родильные дома, научно-медицинские учреждения и прочие объекты, обеспечивающие оказание услуги по лечению в стационаре); размещение станций скорой помощи.</p> <p>Минимальный размер земельного участка:  <u>Интенсивное лечение с кратковременным пребыванием, при мощности:</u>          до 50 коек – 210 кв.м. на одну койку;  <u>Долговременное лечение, при мощности:</u>          до 50 коек – 360 кв.м на 1 койку;          Максимальный размер земельного участка – не подлежит установлению;          Минимальный отступ от красной линии улиц до зданий, строений, сооружений при осуществлении строительства – не менее 10 м; от красной линии проездов – не менее 5 м.          В условиях сложившейся застройки допускается размещение объектов капитального по красной линии улиц</p> <p>Максимальное количество этажей – 4;          Параметры застройки:          Максимальный коэффициент застройки земельного участка (Кз) – 0,8          Максимальный коэффициент плотности застройки земельного участка (Кпз) – 2,4</p>



3.6	Культурное развитие	<p>Размещение объектов капитального строительства, предназначенных для размещения в них музеев, выставочных залов, художественных галерей, домов культуры, библиотек, кинотеатров и кинозалов, театров, филармоний, планетариев; устройство площадок для празднеств и гуляний;</p> <p>Минимальный размер земельных участков – по СП 42.13330.2016 (приложение Д)  Максимальный размер земельных участков – не подлежит установлению;  Минимальный отступ от красной линии улиц до зданий, строений, сооружений при осуществлении строительства – не менее 10 м; от красной линии проездов – не менее 5 м.  В условиях сложившейся застройки допускается размещение объектов капитального по красной линии улиц  Максимальное количество этажей – 4;  Параметры застройки:  Максимальный коэффициент застройки земельного участка (Кз) – 0,8  Максимальный коэффициент плотности застройки земельного участка (Кпз) – 2,4</p>
3.8	Общественное управление	<p>Размещение объектов капитального строительства, предназначенных для размещения органов государственной власти, органов местного самоуправления, судов, а также организаций, непосредственно обеспечивающих их деятельность; размещение объектов капитального строительства, предназначенных для размещения органов управления политических партий, профессиональных и отраслевых союзов, творческих союзов и иных общественных объединений граждан по отраслевому или политическому признаку, размещение объектов капитального строительства для дипломатических представительства иностранных государств и консульских учреждений в Российской Федерации</p> <p>Минимальный размер земельных участков – не подлежит установлению  Максимальный размер земельных участков – не подлежит установлению;  Минимальный отступ от красной линии улиц до зданий, строений, сооружений при осуществлении строительства – не менее 10 м; от красной линии проездов – не менее 5 м.  В условиях сложившейся застройки допускается размещение объектов капитального по красной линии улиц  Максимальное количество этажей – 4;  Параметры застройки:  Максимальный коэффициент застройки земельного участка (Кз) – 0,8  Максимальный коэффициент плотности застройки земельного участка (Кпз) – 2,4</p>



3.9	Обеспечение научной деятельности	<p>Размещение объектов капитального строительства для проведения научных исследований и изысканий, испытаний опытных промышленных образцов, для размещения организаций, осуществляющих научные изыскания, исследования и разработки (научно-исследовательские институты, проектные институты, научные центры, опытно-конструкторские центры, государственные академии наук, в том числе отраслевые), проведения научной и селекционной работы, ведения сельского и лесного хозяйства для получения ценных с научной точки зрения образцов растительного и животного мира</p> <p>Минимальный размер земельного участка – 1 га;  Максимальный размер земельного участка – не подлежит установлению;  На территории жилой застройки допускается размещать только объекты относящихся к IV – V классам опасности, для эксплуатации которых предусматривается установление охранных или санитарно-защитных зон до 100 м или охранные или санитарно-защитные зоны для которых не устанавливаются);  Минимальный отступ от красной линии улиц до зданий, строений, сооружений при осуществлении строительства – не менее 15 м; от красной линии проездов – не менее 10 м. В условиях сложившейся застройки допускается размещение объектов капитального по красной линии улиц  Предельная высота – 15 м;</p> <p>Параметры застройки:  Максимальный коэффициент застройки земельного участка (Кз) – 0,8  Максимальный коэффициент плотности застройки земельного участка (Кпз) – 2,4</p>
3.9.1	Обеспечение деятельности в области гидрометеорологии и смежных с ней областях	<p>Размещение объектов капитального строительства, предназначенных для наблюдений за физическими и химическими процессами, происходящими в окружающей среде, определения ее гидрометеорологических, агрометеорологических и гелиогеофизических характеристик, уровня загрязнения атмосферного воздуха, почв, водных объектов, в том числе по гидробиологическим показателям, и околоземного – космического пространства, зданий и сооружений, используемых в области гидрометеорологии и смежных с ней областях (доплеровские метеорологические радиолокаторы, гидрологические посты и другие)</p> <p>Минимальный размер земельных участков – не подлежит установлению  Максимальный размер земельных участков – не подлежит установлению;</p>



		<p>Минимальный отступ от красной линии улиц до зданий, строений, сооружений при осуществлении строительства – не менее 5 м; от красной линии проездов – не менее 3 м. В условиях сложившейся застройки допускается размещение объектов капитального по красной линии улиц</p> <p>Максимальное количество этажей –4;</p> <p>Параметры застройки:</p> <p>Максимальный коэффициент застройки земельного участка (Кз) – 0,8</p> <p>Максимальный коэффициент плотности застройки земельного участка (Кпз) – 2,4</p>
4.1	Деловое управление	<p>Размещение объектов капитального строительства с целью: размещения объектов управленческой деятельности, не связанной с государственным или муниципальным управлением и оказанием услуг, а также с целью обеспечения совершения сделок, не требующих передачи товара в момент их совершения между организациями, в том числе биржевая деятельность (за исключением банковской и страховой деятельности)</p> <p>Минимальный размер земельного участка – 1000 кв.м;</p> <p>Максимальный размер земельного участка – не подлежит установлению;</p> <p>Минимальный отступ от красной линии улиц до зданий, строений, сооружений при осуществлении строительства – не менее 10 м; от красной линии проездов – не менее 5 м. В условиях сложившейся застройки допускается размещение объектов капитального по красной линии улиц</p> <p>Максимальное количество этажей – 3</p> <p>Параметры застройки:</p> <p>Максимальный коэффициент застройки земельного участка (Кз) – 0,8</p> <p>Максимальный коэффициент плотности застройки земельного участка (Кпз) – 2,4</p>
4.2	Объекты торговли (торговые центры, торгово-развлекательные центры (комплексы))	<p>Размещение объектов капитального строительства, общей площадью свыше 5000 кв. м с целью размещения одной или нескольких организаций, осуществляющих продажу товаров, и (или) оказание услуг в соответствии с содержанием видов разрешенного использования с кодами 4.5-4.9;</p> <p>размещение гаражей и (или) стоянок для автомобилей сотрудников и посетителей торгового центра</p> <p>Минимальный размер земельного участка – не подлежит установлению;</p> <p>Максимальный размер земельного участка – не подлежит установлению;</p> <p>Минимальный отступ от красной линии улиц до зданий, строений, сооружений при</p>



		<p>осуществлении строительства – не менее 10 м; от красной линии проездов – не менее 5 м. В условиях сложившейся застройки допускается размещение объектов капитального по красной линии улиц</p> <p>Максимальное количество этажей – 5</p> <p>Параметры застройки:</p> <p>Максимальный коэффициент застройки земельного участка (Кз) – 0,8</p> <p>Максимальный коэффициент плотности застройки земельного участка (Кпз) – 2,4</p>
4.3	Рынки	<p>Размещение объектов капитального строительства, сооружений, предназначенных для организации постоянной или временной торговли (ярмарка, рынок, базар), с учетом того, что каждое из торговых мест не располагает торговой площадью более 200 кв. м; размещение гаражей и (или) стоянок для автомобилей сотрудников и посетителей рынка</p> <p>Минимальный размер земельного участка -14 кв.м на 1 кв.м торговой площади при общей торговой площади до 600 кв.м;</p> <p>Максимальный размер земельных участков – 2800 кв.м;</p> <p>Минимальный отступ от красной линии улиц до зданий, строений, сооружений при осуществлении строительства – не менее 10 м; от красной линии проездов – не менее 5 м. В условиях сложившейся застройки допускается размещение объектов капитального по красной линии улиц</p> <p>Максимальное количество этажей – 3;</p> <p>Параметры застройки:</p> <p>Максимальный коэффициент застройки земельного участка (Кз) – 0,8</p> <p>Максимальный коэффициент плотности застройки земельного участка (Кпз) – 2,4</p>
4.4	Магазины	<p>Размещение объектов капитального строительства, предназначенных для продажи товаров, торговая площадь которых составляет до 5000 кв. м</p> <p>Минимальный размер земельных участков:</p> <p>Для магазинов: до 250 кв.м торговой площади – 0,08 га на 100 кв.м. торговой площади; свыше 250 до 650 кв.м. торговой площади – 0,08 – 0,06 га на 100 кв.м. торговой площади;</p> <p>Максимальный размер земельных участков – не устанавливается</p> <p>Минимальный отступ от красной линии улиц до зданий, строений, сооружений при осуществлении строительства – не менее 5 м; от красной линии проездов – не менее 3 м. В условиях сложившейся застройки допускается размещение объектов капитального по</p>





		<p>красной линии улиц  Максимальное количество этажей – 2;  Параметры застройки:  Максимальный коэффициент застройки земельного участка (Кз) – 0,6  Максимальный коэффициент плотности застройки земельного участка (Кпз) – 2,4</p>
4.5	Банковская и страховая деятельность	<p>Размещение объектов капитального строительства, предназначенных для размещения организаций, оказывающих банковские и страховые  Минимальный размер земельного участка – 1000 кв.м;  Максимальный размер земельного участка – не подлежит установлению;  Минимальный отступ от красной линии улиц до зданий, строений, сооружений при осуществлении строительства – не менее 10 м; от красной линии проездов – не менее 5 м. В условиях сложившейся застройки допускается размещение объектов капитального по красной линии улиц  Максимальное количество этажей – 4;</p> <p>Параметры застройки:  Максимальный коэффициент застройки земельного участка (Кз) – 0,8  Максимальный коэффициент плотности застройки земельного участка (Кпз) – 2,4</p>
4.6	Общественное питание	<p>Размещение объектов капитального строительства в целях устройства мест общественного питания (рестораны, кафе, столовые, закусочные, бары)</p> <p>Максимальная вместимость объектов общественного питания – 150 мест  Минимальный размер земельных участков:  При числе мест, га на 100 мест:  до 50 мест – 0,25 га;  свыше 50 до 150 мест – 0,15 га;  Максимальный размер земельных участков – не подлежит установлению;  Минимальный отступ от красной линии улиц до зданий, строений, сооружений при осуществлении строительства – не менее 10 м; от красной линии проездов – не менее 5 м. В условиях сложившейся застройки допускается размещение объектов капитального по красной линии улиц  Максимальное количество этажей – 3;</p> <p>Параметры застройки:  Максимальный коэффициент застройки земельного участка (Кз) – 0,8  Максимальный коэффициент плотности застройки земельного участка (Кпз) – 2,4</p>



4.7	Гостиничное обслуживание	<p>Размещение гостиниц, а также иных зданий, используемых с целью извлечения предпринимательской выгоды из предоставления жилого помещения для временного проживания в них</p> <p>Максимальный размер здания гостиницы до 100 мест  Минимальный размер земельных участков:  Размеры земельных участков гостиниц при числе мест от 25 до 100– 55 м<sup>2</sup> на 1 место.  Максимальный размер земельных участков – не подлежит установлению;  Минимальный отступ от красной линии улиц до зданий, строений, сооружений при осуществлении строительства – не менее 5 м; от красной линии проездов – не менее 3 м. В условиях сложившейся застройки допускается размещение объектов капитального по красной линии улиц  Максимальное количество этажей – 5;  Параметры застройки:  Максимальный коэффициент застройки земельного участка (Кз) – 0,8  Максимальный коэффициент плотности застройки земельного участка (Кпз) – 2,4</p>
4.8	Развлечения	<p>Размещение объектов капитального строительства, предназначенных для размещения: дискотек и танцевальных площадок, ночных клубов, аквапарков, боулинга, аттракционов, ипподромов, игровых автоматов (кроме игрового оборудования, используемого для проведения азартных игр) и игровых площадок; в игорных зонах также допускается размещение игорных заведений, залов игровых автоматов, используемых для проведения азартных игр и игровых столов, а также размещение гостиниц и заведений общественного питания для посетителей игорных зон</p> <p>Минимальный размер земельного участка – 1000 кв.м;  Максимальный размер земельного участка – не подлежит установлению;  Минимальный отступ от красной линии улиц до зданий, строений, сооружений при осуществлении строительства – не менее 10 м; от красной линии проездов – не менее 5 м. В условиях сложившейся застройки допускается размещение объектов капитального по красной линии улиц  Максимальное количество этажей – 3;  Параметры застройки:  Максимальный коэффициент застройки земельного участка (Кз) – 0,8  Максимальный коэффициент плотности застройки земельного участка (Кпз) – 2,4</p>



4.9	Служебные гаражи (в ред. решения 93 сессии от 26.06.2019 № 1256)	<p>Размещение постоянных или временных гаражей с несколькими стояночными местами, стоянок (парковок), гаражей, в том числе многоярусных, не указанных в коде 2.7.1</p> <p>Минимальный размер земельных участков – по СП 42.13330.2016 (приложение И).  Максимальный размер земельных участков – не подлежит установлению;  Минимальный отступ от красной линии улиц до зданий, строений, сооружений при осуществлении строительства – не менее 10 м; от красной линии проездов – не менее 5 м. В условиях сложившейся застройки допускается размещение объектов капитального по красной линии улиц  Максимальное количество этажей – 1;  Максимальное количество этажей многоярусных гаражей (парковок) – 4;  Параметры застройки:  Максимальный коэффициент застройки земельного участка (Кз) – не подлежит установлению  Максимальный коэффициент плотности застройки земельного участка (Кпз) – не подлежит установлению</p>
4.10	Выставочно-ярмарочная деятельность	<p>Размещение объектов капитального строительства, сооружений, предназначенных для осуществления выставочно-ярмарочной и конгрессной деятельности, включая деятельность, необходимую для обслуживания указанных мероприятий (застройка экспозиционной площади, организация питания участников мероприятий)</p> <p>Минимальный размер земельного участка – 1000 кв.м;  Максимальный размер земельного участка – не подлежит установлению;  Минимальный отступ от красной линии улиц до зданий, строений, сооружений при осуществлении строительства – не менее 10 м; от красной линии проездов – не менее 5 м. В условиях сложившейся застройки допускается размещение объектов капитального по красной линии улиц  Максимальное количество этажей – 4;  Параметры застройки:  Максимальный коэффициент застройки земельного участка (Кз) – 0,8  Максимальный коэффициент плотности застройки земельного участка (Кпз) – 2,4</p>



5.1	Спорт	<p>Размещение объектов капитального строительства в качестве спортивных клубов, спортивных залов, бассейнов, устройство площадок для занятия спортом и физкультурой (беговые дорожки, спортивные сооружения, теннисные корты, поля для спортивной игры, автодромы, мотодромы, трамплины, трассы и спортивные стрельбища), в том числе водным (причалы и сооружения, необходимые для водных видов спорта и хранения соответствующего инвентаря); размещение спортивных баз и лагерей.</p> <p>Минимальный размер земельных участков – по СП 42.13330.2016 (приложение Д). Максимальный размер земельных участков – не подлежит установлению; Минимальный отступ от красной линии улиц до зданий, строений, сооружений при осуществлении строительства – не менее 10 м; от красной линии проездов – не менее 5 м. В условиях сложившейся застройки допускается размещение объектов капитального по красной линии улиц Максимальное количество этажей – 4;</p> <p>Параметры застройки: Максимальный коэффициент застройки земельного участка (Кз) – 0,8 Максимальный коэффициент плотности застройки земельного участка (Кпз) – 2,4</p>
5.2.1	Туристическое обслуживание	<p>Размещение пансионатов, туристических гостиниц, кемпингов, домов отдыха, не оказывающих услуги по лечению, а также иных зданий, используемых с целью извлечения предпринимательской выгоды из предоставления жилого помещения для временного проживания в них; размещение детских лагерей</p> <p>Максимальная вместимость здания туристического обслуживания 100 мест Минимальный размер земельного участка – по СП 42.13330.2016 (приложение Д). Максимальный размер земельного участка – не подлежит установлению; Минимальный отступ от красной линии улиц до зданий, строений, сооружений при осуществлении строительства – не менее 10 м; от красной линии проездов – не менее 5 м. В условиях сложившейся застройки допускается размещение объектов капитального по красной линии улиц Максимальное количество этажей – 5;</p> <p>Параметры застройки: Максимальный коэффициент застройки земельного участка (Кз) – 0,8 Максимальный коэффициент плотности застройки земельного участка (Кпз) – 2,4</p>



6.0	<p>Производственная деятельность (в ред. решения 76 сессии Симферопольского районного совета Республики Крым II созыва от 12.04.2023 № 842)</p>	<p>Размещение объектов капитального строительства в целях добычи полезных ископаемых, их переработки, изготовления вещей промышленным способом.</p> <p>1. Предельные размеры земельных участков:</p> <ul style="list-style-type: none"> <li>– минимальные размеры земельных участков – не подлежат установлению;</li> <li>– максимальные размеры земельных участков – не подлежат установлению.</li> </ul> <p>2. Минимальные отступы от границ земельных участков в целях определения мест допустимого размещения зданий, строений, сооружений, за пределами которых запрещено строительство зданий, строений, сооружений – не подлежат установлению.</p> <p>3. Предельное количество этажей или предельная высота зданий, строений, сооружений – не подлежат установлению.</p> <p>Максимальный процент застройки в границах земельного участка – 70 %.</p>
7.2	<p>Автомобильный транспорт</p>	<p>Размещение автомобильных дорог и технически связанных с ними сооружений; размещение зданий и сооружений, предназначенных для обслуживания пассажиров, а также обеспечивающие работу транспортных средств, размещение объектов, предназначенных для размещения постов органов внутренних дел, ответственных за безопасность дорожного движения; оборудование земельных участков для стоянок автомобильного транспорта, а также для размещения депо (устройства мест стоянок) автомобильного транспорта, осуществляющего перевозки людей по установленному маршруту.</p> <p>Минимальный размер земельного участка – не подлежит установлению;</p> <p>Максимальный размер земельного участка – не подлежит установлению; Отступ от границ земельного участка:</p> <ul style="list-style-type: none"> <li>- для линейных объектов – не подлежит установлению;</li> <li>- для иных объектов капитального строительства – минимальный отступ от красной линии улиц до зданий, строений, сооружений при осуществлении строительства – не менее 10 м; от красной линии проездов – не менее 5 м. В условиях сложившейся застройки допускается размещение объектов капитального по красной линии улиц</li> </ul> <p>Предельная высота – 15 м;</p> <p>Максимальный процент застройки – не подлежит установлению; Коэффициент плотности застройки – не подлежит установлению;</p>



8.3	Обеспечение внутреннего правопорядка	<p>Размещение объектов капитального строительства, необходимых для подготовки и поддержания в готовности органов внутренних дел и спасательных служб, в которых существует военизированная служба; размещение объектов гражданской обороны, за исключением объектов гражданской обороны, являющихся частями производственных зданий</p> <p>Минимальный размер земельного участка – не подлежит установлению;  Максимальный размер земельного участка – не подлежит установлению  Минимальный отступ от красной линии улиц до зданий, строений, сооружений при осуществлении строительства – не менее 5 м; от красной линии проездов – не менее 3 м. В условиях сложившейся застройки допускается размещение объектов капитального по красной линии улиц  Предельная высота – 20 м;</p> <p>Параметры застройки:  Максимальный процент застройки – не подлежит установлению;  Коэффициент плотности застройки – не подлежит установлению;</p>
9.3	Историко-культурная деятельность	<p>Сохранение и изучение объектов культурного наследия народов Российской Федерации (памятников истории и культуры), в том числе: объектов археологического наследия, достопримечательных мест, мест бытования исторических промыслов, производств и ремесел, недействующих военных и гражданских захоронений, объектов культурного наследия, хозяйственная деятельность, являющаяся историческим промыслом или ремеслом, а также хозяйственная деятельность, обеспечивающая познавательный туризм</p> <p>Минимальный размер земельного участка – не подлежит установлению;  Максимальный размер земельного участка – не подлежит установлению  Параметры застройки:  Максимальный коэффициент застройки земельного участка (Кз) – не подлежит установлению  Максимальный коэффициент плотности застройки земельного участка (Кпз) – не подлежит установлению</p>



12.0	Земельные участки (территории) общего пользования	<p>Размещение объектов улично-дорожной сети, автомобильных дорог и пешеходных тротуаров в границах населенных пунктов, пешеходных переходов, набережных, береговых полос водных объектов общего пользования, скверов, бульваров, площадей, проездов, малых архитектурных форм благоустройства.</p> <p>Размеры земельных участков – не подлежат установлению. Минимальный отступ от границ земельного участка – не подлежит установлению. Предельное количество этажей или предельная высота – не подлежит установлению. Параметры застройки: Максимальный процент застройки – не подлежит установлению; Коэффициент плотности застройки – не подлежит установлению;</p>
------	---	---



### Условно-разрешенные виды использования

Код вида разрешенного использования земельного участка	Разрешенное использование земельных участков и виды объектов капитального строительства	Предельные (минимальные и (или) максимальные размеры земельных участков и предельные параметры разрешенного строительства, реконструкции объектов капитального строительства)
2.7.1	Хранение автотранспорта <i>(в ред. решения 93 сессии от 26.06.2019 № 1256)</i>	<p>Размещение отдельно стоящих и пристроенных гаражей, в том числе подземных, предназначенных для хранения личного автотранспорта граждан, с возможностью размещения автомобильных моек</p> <p>Минимальный размер земельного участка – 18 кв.м;</p> <p>Максимальный размер земельного участка – не подлежит установлению</p> <p>Минимальный отступ от красной линии улиц до зданий, строений, сооружений при осуществлении строительства – не менее 5 м; от красной линии проездов – не менее 3 м.</p> <p>В условиях сложившейся застройки допускается размещение объектов капитального по красной линии улиц</p> <p>Максимальное количество этажей –</p> <p>1.Параметры застройки:</p> <p>Максимальный коэффициент застройки земельного участка (Кз) – не подлежит установлению</p> <p>Максимальный коэффициент плотности застройки земельного участка (Кпз) – не подлежит установлению</p>





3.5	Образование и просвещение	<p>Размещение объектов капитального строительства, предназначенных для воспитания, образования и просвещения (детские ясли, детские сады, школы, лицеи, гимназии, профессиональные технические училища, колледжи, художественные, музыкальные школы и училища, образовательные кружки, общества знаний, институты, университеты, организации по переподготовке и повышению квалификации специалистов и иные организации, осуществляющие деятельность по воспитанию, образованию и просвещению). Содержание данного вида разрешенного использования включает в себя содержание видов разрешенного использования с кодами 3.5.1 - 3.5.2</p> <p>Минимальный размер земельных участков:</p> <p><u>Дошкольные образовательные организации:</u> на 1 место при вместимости учреждения: до 100 мест - 44 кв.м/место; свыше 100 мест - 38 кв.м/место;</p> <p><u>Общеобразовательные организации:</u> на 1 учащегося при вместимости организации: от 40 до 400 – 55 кв.м/место; от 400 до 500 – 65 кв.м/место; от 500 до 600 – 55 кв.м/место; от 600 до 800 – 45 кв.м/место; от 800 до 1100 – 36 кв.м/место; от 1100 до 1500 – 23 кв.м/место; от 1500 до 2000 – 18 кв.м/место; свыше 2000 – 16 кв.м/место</p> <p><u>Для образовательных учреждений среднего, высшего профессионального образования:</u></p>
-----	---------------------------	--



		<p>Учреждения среднего профессионального образования:  на 1 учащегося при вместимости учреждения:  до 300 – 75 кв.м/на 1 учащегося;  от 300 до 900 – 50-65 кв.м/на 1 учащегося;  от 900 до 1600 – 30-40 кв.м/на 1 учащегося;  Максимальный размер земельных участков - не подлежит установлению;  Минимальный отступ от красной линии до зданий, строений, сооружений - 25 м при осуществлении нового строительства дошкольных образовательных и образовательных (начального общего и среднего (полного) общего образования) организаций.  Минимальный отступ от красной линии улиц до зданий, строений, сооружений при осуществлении строительства образовательных учреждений среднего, высшего профессионального образования – не менее 10 м; от красной линии проездов – не менее 5 м. В условиях сложившейся застройки допускается размещение объектов капитального по красной линии улиц  Максимальное количество этажей для дошкольных и общеобразовательных организаций – 3;  Максимальное количество этажей для учреждений среднего, высшего профессионального образования – 4;  Параметры застройки:  Максимальный коэффициент застройки земельного участка (Кз) – 0,8 Максимальный коэффициент плотности застройки земельного участка (Кпз) – 2,4</p>
3.7	Религиозное использование	<p>Размещение объектов капитального строительства, предназначенных для отправления религиозных обрядов (церкви, соборы, храмы, часовни, монастыри, мечети, молельные дома);  размещение объектов капитального строительства, предназначенных для постоянного местонахождения духовных лиц, паломников и послушников в связи с осуществлением ими религиозной службы, а также для осуществления благотворительной и религиозной образовательной деятельности (монастыри, скиты, воскресные школы, семинарии, духовные училища)  Минимальный размер земельных участков – не подлежит установлению  Максимальный размер земельных участков - не подлежит установлению  Минимальный отступ от красной линии улиц до зданий, строений, сооружений при осуществлении строительства – не менее 10 м; от красной линии проездов – не менее 5 м. В условиях сложившейся застройки допускается размещение объектов капитального по</p>



		<p>красной линии улиц  Максимальная высота – 14 метров  Параметры застройки:  Максимальный коэффициент застройки земельного участка (Кз) – 0,8  Максимальный коэффициент плотности застройки земельного участка (Кпз) – 2,4</p>
3.10	Ветеринарное обслуживание	<p>Размещение объектов капитального строительства, предназначенных для оказания ветеринарных услуг, содержания или разведения животных, не являющихся сельскохозяйственными, под надзором человека. Содержание данного вида разрешенного использования включает в себя содержание видов разрешенного использования с кодами 3.10.1 – 3.10.2</p> <p>Размещение объектов капитального строительства, предназначенных для оказания ветеринарных услуг без содержания животных</p> <p>Минимальный размер земельных участков – не подлежит установлению  Максимальный размер земельных участков – не подлежит установлению  Минимальный отступ от красной линии улиц до зданий, строений, сооружений при осуществлении строительства – не менее 10 м; от красной линии проездов – не менее 5 м.  В условиях сложившейся застройки допускается размещение объектов капитального по красной линии улиц</p> <p>Максимальное количество этажей – 3;  Параметры застройки:  Максимальный коэффициент застройки земельного участка (Кз) – 0,8  Максимальный коэффициент плотности застройки земельного участка (Кпз) – 2,4</p>



4.9.1.1	Заправка транспортных средств	<p>Размещение автозаправочных станций; размещение магазинов сопутствующей торговли, зданий для организации общественного питания в качестве объектов дорожного сервиса.</p> <ol style="list-style-type: none"> <li>1. Максимальное количество колонок на АЗС – 5.</li> <li>2. Предельные размеры земельных участков: Минимальные размеры земельных участков: - для АЗС минимальный размер: - на 2 колонки – 0,1 га; - на 5 колонок – 0,2 га; Максимальные размеры земельных участков – 0,5 га.</li> <li>3. Допускается размещать объекты с санитарно-защитной зоной не более 50 м.</li> <li>4. Минимальные отступы от границ земельных участков в целях определения мест допустимого размещения зданий, строений, сооружений, за пределами которых запрещено строительство зданий, строений, сооружений – 3 м; В случае совпадения границ земельных участков с красными линиями улиц – 10 м, с красными линиями проездов – 5 м; В отдельных случаях в условиях сложившейся застройки допускается размещение зданий по красной линии улиц.</li> <li>5. Предельное количество этажей зданий, строений, сооружений – 2.</li> <li>6. Максимальный процент застройки в границах земельного участка – 60 %.</li> <li>7. Максимальный коэффициент плотности застройки земельного участка – 1,8.</li> <li>8. Нормы расчета вместимости учреждений, организаций и предприятий принимать в соответствии со Сводом правил СП 42.13330.2016 «Градостроительство. Планировка и застройка городских и сельских поселений».</li> </ol>
4.9.1.2	Обеспечение дорожного отдыха	<p>Размещение зданий для предоставления гостиничных услуг в качестве дорожного сервиса (мотелей), а также размещение магазинов сопутствующей торговли, зданий для организации общественного питания в качестве объектов дорожного сервиса.</p> <ol style="list-style-type: none"> <li>1. Предельные размеры земельных участков: - минимальные размеры земельных участков – не подлежат установлению; - максимальные размеры земельных участков – не подлежат установлению.</li> <li>2. Допускается размещать объекты с санитарно-защитной зоной не более 50 м.</li> </ol>



		<p>3. Минимальные отступы от границ земельных участков в целях определения мест допустимого размещения зданий, строений, сооружений, за пределами которых запрещено строительство зданий, строений, сооружений – 3 м;</p> <p>В случае совпадения границ земельных участков с красными линиями улиц – 10 м, с красными линиями проездов – 5 м.</p> <p>4. Предельное количество этажей зданий, строений, сооружений – 2.</p> <p>5. Максимальный процент застройки в границах земельного участка – 60 %.</p> <p>6. Максимальный коэффициент плотности застройки земельного участка – 1,8.</p>
4.9.1.3	Автомобильные мойки	<p>Размещение автомобильных моек, а также размещение магазинов сопутствующей торговли.</p> <p>3. Предельные размеры земельных участков:</p> <ul style="list-style-type: none"> <li>- минимальные размеры земельных участков – не подлежат установлению;</li> <li>- максимальные размеры земельных участков – 0,5 га.</li> </ul> <p>2. Допускается размещать объекты с санитарно-защитной зоной не более 50 м.</p> <p>3. Минимальные отступы от границ земельных участков в целях определения мест допустимого размещения зданий, строений, сооружений, за пределами которых запрещено строительство зданий, строений, сооружений – 3 м;</p> <p>В случае совпадения границ земельных участков с красными линиями улиц – 10 м, с красными линиями проездов – 5 м;</p> <p>В отдельных случаях в условиях сложившейся застройки допускается размещение зданий по красной линии улиц.</p> <p>4. Предельное количество этажей зданий, строений, сооружений – 2.</p> <p>5. Максимальный процент застройки в границах земельного участка – 60 %.</p> <p>6. Максимальный коэффициент плотности застройки земельного участка – 1,8.</p> <p>7. Нормы расчета вместимости учреждений, организаций и предприятий принимать в соответствии со Сводом правил СП 42.13330.2016 «Градостроительство. Планировка и застройка городских и сельских поселений».</p>
4.9.1.4	Ремонт автомобилей	<p>Размещение мастерских, предназначенных для ремонта и обслуживания автомобилей, и прочих объектов дорожного сервиса, а также размещение магазинов сопутствующей торговли.</p> <p>1. Максимальное количество технологических постов для СТО – 3.</p> <p>2. Предельные размеры земельных участков:</p>



		<p>- минимальные размеры земельных участков – не подлежат установлению;  - максимальные размеры земельных участков – 0,5 га.</p> <p>4. Допускается размещать объекты с санитарно-защитной зоной не более 50 м.</p> <p>5. Минимальные отступы от границ земельных участков в целях определения мест допустимого размещения зданий, строений, сооружений, за пределами которых запрещено строительство зданий, строений, сооружений – 3 м;  В случае совпадения границ земельных участков с красными линиями улиц – 10 м, с красными линиями проездов – 5 м.  В отдельных случаях в условиях сложившейся застройки допускается размещение зданий по красной линии улиц.</p> <p>6. Предельное количество этажей зданий, строений, сооружений – 2.</p> <p>7. Максимальный процент застройки в границах земельного участка – 60 %.</p> <p>8. Максимальный коэффициент плотности застройки земельного участка – 1,8.</p>
6.9	Склады	<p>Размещение сооружений, имеющих назначение по временному хранению, распределению и перевалке грузов (за исключением хранения стратегических запасов), не являющихся частями производственных комплексов, на которых был создан груз: промышленные базы, склады, погрузочные терминалы и доки, нефтехранилища и нефтеналивные станции, газовые хранилища и обслуживающие их газоконденсатные и газоперекачивающие станции, элеваторы и продовольственные склады, за исключением железнодорожных перевалочных складов</p> <p>Минимальный размер земельного участка – 0,5 га;  Максимальный размер земельного участка – не подлежит установлению;  Отступ от границ земельного участка:  Минимальный отступ от красной линии улиц до зданий, строений, сооружений при осуществлении строительства – не менее 10 м; от красной линии проездов – не менее 5 м.  В условиях сложившейся застройки допускается размещение объектов капитального по красной линии улиц  Максимальное количество этажей -4;  Параметры застройки:  Максимальный коэффициент застройки земельного участка (Кз) – не подлежит установлению  Максимальный коэффициент плотности застройки земельного участка (Кпз) – не подлежит установлению</p>



### Вспомогательные виды использования

Код вида разрешенного использования земельного участка	Разрешенное использование земельных участков и виды объектов капитального строительства	Предельные (минимальные и (или) максимальные размеры земельных участков и предельные параметры разрешенного строительства, реконструкции объектов капитального строительства)
3.1	Коммунальное обслуживание	<p>Размещение объектов капитального строительства в целях обеспечения физических и юридических лиц коммунальными услугами, в частности: поставки воды, тепла, электричества, газа, предоставления услуг связи, отвода канализационных стоков, очистки и уборки объектов недвижимости (котельных, водозаборов, очистных сооружений, насосных станций, водопроводов, линий электропередач, трансформаторных подстанций, газопроводов, линий связи, телефонных станций, канализаций, стоянок, гаражей и мастерских для обслуживания уборочной и аварийной техники, а также зданий или помещений, предназначенных для приема физических и юридических лиц в связи с предоставлением им коммунальных услуг).</p> <p>Минимальные размеры земельных участков на объекты:            Для котельных – не подлежит установлению;            Для насосных станций – не подлежит установлению;            Для телефонных станций – не подлежит установлению;            Для гаражей и мастерских для обслуживания уборочной и аварийной техники – 300 кв.м;            Для автостоянок не подлежит установлению;            Для зданий или помещений, предназначенных для приема физических и юридических лиц</p>



		<p>в связи с предоставлением им коммунальных услуг– 400 кв.м;          Для трансформаторных подстанций - не подлежит установлению;          Для тепловых пунктов – не подлежит установлению;          Для газораспределительных пунктов – не подлежит установлению;          Максимальные размеры земельных участков на вышеуказанные объекты - не подлежит установлению;</p> <p>Максимальное количество этажей – не подлежит установлению;          Параметры застройки:          Максимальный коэффициент застройки земельного участка (Кз) – не подлежит установлению;          Максимальный коэффициент плотности застройки земельного участка (Кпз) – не подлежит установлению.</p>
6.8	Связь	<p>Размещение объектов связи, радиовещания, телевидения, включая воздушные радиорелейные, надземные и подземные кабельные линии связи, линии радиофикации, антенные поля, усилительные пункты на кабельных линиях связи, инфраструктуру спутниковой связи и телерадиовещания, за исключением объектов связи, размещение которых предусмотрено содержанием вида разрешенного использования с кодом 3.1</p> <p>Минимальный размер земельного участка – не подлежит установлению;          Максимальный размер земельного участка – не подлежит установлению;          Отступ от границ земельного участка:          - для линейных объектов – не подлежит установлению;          - для иных объектов капитального строительства – минимальный отступ от красной линии улиц до зданий, строений, сооружений при осуществлении строительства – не менее 5 м; от красной линии проездов – не менее 3 м. В условиях сложившейся застройки допускается размещение объектов капитального по красной линии улиц          Предельная высота – 30 м;</p> <p>Параметры застройки:          Максимальный коэффициент застройки земельного участка (Кз) – 0,6          Максимальный коэффициент плотности застройки земельного участка (Кпз) – 1,8</p>

Примечание:





1. Ограничения использования земельных участков и объектов капитального строительства, находящихся в границах территориальной зоны и расположенных в границах зон с особыми условиями использования территории., устанавливаются в соответствии со статьями Части V настоящих Правил.

2. Определение мест допустимого размещения зданий, строений и сооружений в отношении незастроенных территорий осуществляется путем разработки документации по планировке территории в составе проекта планировки и проекта межевания территории в установленном законом порядке, с целью выделения элементов планировочной структуры (кварталов, микрорайонов, иных элементов), установления границ зон планируемого размещения объектов капитального строительства, установления границ территорий общего пользования, определения характеристик и очередности планируемого развития территории.

## Статья 42. Зона размещения объектов образования и воспитания (О-2)

### 1. Виды разрешённого использования земельных участков и объектов капитального строительства:

Код. Основные виды разрешённого использования	Код. Условно разрешённые виды использования	Код. Вспомогательные виды использования
3.5. Образование и просвещение 3.6. Культурное развитие 12.0. Земельные участки (территории) общего пользования	5.1 Спорт 6.8 Связь 8.3 Обеспечение внутреннего правопорядка	3.1 Коммунальное обслуживание

### 1. Предельные размеры земельных участков и параметры разрешённого строительства, реконструкции объектов капитального строительства:

#### Основные виды разрешенного использования

Код вида разрешенного использования земельного участка	Разрешенное использование земельных участков и виды объектов капитального строительства	Предельные (минимальные и (или) максимальные) размеры земельных участков и предельные параметры разрешенного строительства, реконструкции объектов капитального строительства



3.5	Образование и просвещение	<p>Размещение объектов капитального строительства, предназначенных для воспитания, образования и просвещения (детские ясли, детские сады, школы, лицеи, гимназии, профессиональные технические училища, колледжи, художественные, музыкальные школы и училища, образовательные кружки, общества знаний, институты, университеты, организации по переподготовке и повышению квалификации специалистов и иные организации, осуществляющие деятельность по воспитанию, образованию и просвещению). Содержание данного вида разрешенного использования включает в себя содержание видов разрешенного использования с кодами 3.5.1 - 3.5.2</p> <p><u>Минимальный размер земельных участков:</u></p> <p><u>Дошкольные образовательные организации:</u>  на 1 место при вместимости учреждения: до 100 мест - 44 кв.м/место; свыше 100 мест - 38 кв.м/место;</p> <p><u>Общеобразовательные организации:</u>  на 1 учащегося при вместимости организации: от 40 до 400 – 55 кв.м/место;  от 400 до 500 – 65 кв.м/место;  от 500 до 600 – 55 кв.м/место;  от 600 до 800 – 45 кв.м/место;  от 800 до 1100 – 36 кв.м/место;  от 1100 до 1500 – 23 кв.м/место;  от 1500 до 2000 – 18 кв.м/место;  свыше 2000 – 16 кв.м/место</p> <p><u>Для образовательных учреждений среднего, высшего профессионального образования:</u></p> <p>Учреждения среднего профессионального образования:  на 1 учащегося при вместимости учреждения:  до 300 – 75 кв.м/на 1 учащегося;  от 300 до 900 – 50-65 кв.м/на 1 учащегося;  от 900 до 1600 – 30-40 кв.м/на 1 учащегося;</p> <p>Максимальный размер земельных участков - не подлежит установлению;  Минимальный отступ от красной линии до зданий, строений, сооружений - 25 м при осуществлении нового строительства дошкольных образовательных и образовательных (начального общего и среднего (полного) общего образования) организаций.</p> <p>Минимальный отступ от красной линии улиц до зданий, строений, сооружений при осуществлении строительства образовательных учреждений среднего, высшего профессионального образования – не менее 10 м; от красной линии проездов – не менее 5 м.</p>
-----	---------------------------	--



		<p>Максимальное количество этажей для дошкольных и общеобразовательных организаций – 3;</p> <p>Максимальное количество этажей для учреждений среднего, высшего профессионального образования – 4;</p> <p>Параметры застройки:</p> <p>Максимальный коэффициент застройки земельного участка (Кз) – 0,8</p> <p>Максимальный коэффициент плотности застройки земельного участка (Кпз) – 2,4</p>
3.6	Культурное развитие	<p>Размещение объектов капитального строительства, предназначенных для размещения в них музеев, выставочных залов, художественных галерей, домов культуры, библиотек, кинотеатров и кинозалов, театров, филармоний, планетариев; устройство площадок для празднеств и гуляний;</p> <p>Минимальный размер земельных участков - по СП 42.13330.2016 (приложение Д)</p> <p>Максимальный размер земельных участков - не подлежит установлению;</p> <p>Минимальный отступ от красной линии улиц до зданий, строений, сооружений при осуществлении строительства – не менее 10 м; от красной линии проездов – не менее 5 м. В условиях сложившейся застройки допускается размещение объектов капитального по красной линии улиц</p> <p>Максимальное количество этажей – 4;</p> <p>Параметры застройки:</p> <p>Максимальный коэффициент застройки земельного участка (Кз) – 0,8</p> <p>Максимальный коэффициент плотности застройки земельного участка (Кпз) – 2,4</p>
12.0	Земельные участки (территории) общего пользования	<p>Размещение объектов улично-дорожной сети, автомобильных дорог и пешеходных тротуаров в границах населенных пунктов, пешеходных переходов, набережных, береговых полос водных объектов общего пользования, скверов, бульваров, площадей, проездов, малых архитектурных форм благоустройства.</p> <p>Размеры земельных участков – не подлежат установлению.</p> <p>Минимальный отступ от границ земельного участка – не подлежит установлению.</p> <p>Предельное количество этажей или предельная высота – не подлежит установлению.</p> <p>Параметры застройки:</p> <p>Максимальный коэффициент застройки земельного участка (Кз) – не подлежит установлению</p>



		Максимальный коэффициент плотности застройки земельного участка (Кпз) – не подлежит установлению
--	--	--

### Условно-разрешенные виды использования

Код вида разрешенного использования земельного участка	Разрешенное использование земельных участков и виды объектов капитального строительства	Предельные (минимальные и (или) максимальные размеры земельных участков и предельные параметры разрешенного строительства, реконструкции объектов капитального строительства
5.1	Спорт	<p>Размещение объектов капитального строительства в качестве спортивных клубов, спортивных залов, бассейнов, устройство площадок для занятия спортом и физкультурой (беговые дорожки, спортивные сооружения, теннисные корты, поля для спортивной игры, автодромы, мотодромы, трамплины, трассы и спортивные стрельбища), в том числе водным (причалы и сооружения, необходимые для водных видов спорта и хранения соответствующего инвентаря); размещение спортивных баз и лагерей.</p> <p>Минимальный размер земельных участков - по СП 42.13330.2016 (приложение Д). Максимальный размер земельных участков - не подлежит установлению; Минимальный отступ от красной линии улиц до зданий, строений, сооружений при осуществлении строительства – не менее 10 м; от красной линии проездов – не менее 5 м. В условиях сложившейся застройки допускается размещение объектов капитального по красной линии улиц Максимальное количество этажей – 4; Параметры застройки: Максимальный коэффициент застройки земельного участка (Кз) – 0,8 Максимальный коэффициент плотности застройки земельного участка (Кпз) – 2,4</p>



6.8	Связь	<p>Размещение объектов связи, радиовещания, телевидения, включая воздушные радиорелейные, надземные и подземные кабельные линии связи, линии радиофикации, антенные поля, усилительные пункты на кабельных линиях связи, инфраструктуру спутниковой связи и телерадиовещания, за исключением объектов связи, размещение которых предусмотрено содержанием вида разрешенного использования с кодом 3.1</p> <p>Минимальный размер земельного участка – не подлежит установлению;  Максимальный размер земельного участка – не подлежит установлению;  Отступ от границ земельного участка:  - для линейных объектов – не подлежит установлению;  - для иных объектов капитального строительства – минимальный отступ от красной линии улиц до зданий, строений, сооружений при осуществлении строительства – не менее 5 м; от красной линии проездов – не менее 3 м. В условиях сложившейся застройки допускается размещение объектов капитального по красной линии улиц</p> <p>Предельная высота – 30 м;</p> <p>Параметры застройки:  Максимальный коэффициент застройки земельного участка (Кз) – 0,6  Максимальный коэффициент плотности застройки земельного участка (Кпз) – 1,8</p>
-----	-------	--



8.3	Обеспечение внутреннего правопорядка	<p>Размещение объектов капитального строительства, необходимых для подготовки и поддержания в готовности органов внутренних дел и спасательных служб, в которых существует военизированная служба; размещение объектов гражданской обороны, за исключением объектов гражданской обороны, являющихся частями производственных зданий</p> <p>Минимальный размер земельного участка – не подлежит установлению; Максимальный размер земельного участка – не подлежит установлению Минимальный отступ от красной линии улиц до зданий, строений, сооружений при осуществлении строительства – не менее 5 м; от красной линии проездов – не менее 3 м. В условиях сложившейся застройки допускается размещение объектов капитального по красной линии улиц Предельная высота – 20 м; Параметры застройки: Максимальный коэффициент застройки земельного участка (Кз) – не подлежит установлению</p>
-----	--------------------------------------	--



		Максимальный коэффициент плотности застройки земельного участка (Кпз) – не подлежит установлению
--	--	--

### Вспомогательные виды разрешенного использования

Код вида разрешенного использования земельного участка	Разрешенное использование земельных участков и виды объектов капитального строительства	Предельные (минимальные и (или) максимальные) размеры земельных участков и предельные параметры разрешенного строительства, реконструкции объектов капитального строительства
3.1	Коммунальное обслуживание	<p>Размещение объектов капитального строительства в целях обеспечения физических и юридических лиц коммунальными услугами, в частности: поставки воды, тепла, электричества, газа, предоставления услуг связи, отвода канализационных стоков, очистки и уборки объектов недвижимости (котельных, водозаборов, очистных сооружений, насосных станций, водопроводов, линий электропередач, трансформаторных подстанций, газопроводов, линий связи, телефонных станций, канализаций, стоянок, гаражей и мастерских для обслуживания уборочной и аварийной техники, а также зданий или помещений, предназначенных для приема физических и юридических лиц в связи с предоставлением им коммунальных услуг).</p> <p>Минимальные размеры земельных участков на объекты:          Для котельных – не подлежит установлению;          Для насосных станций – не подлежит установлению;          Для телефонных станций – не подлежит установлению;          Для гаражей и мастерских для обслуживания уборочной и аварийной техники – 300 кв.м;          Для автостоянок не подлежит установлению;          Для зданий или помещений, предназначенных для приема физических и юридических лиц в связи с предоставлением им коммунальных услуг – 400 кв.м;          Для трансформаторных подстанций - не подлежит установлению;</p>



		<p>Для тепловых пунктов – не подлежит установлению;          Для газораспределительных пунктов – не подлежит установлению;          Максимальные размеры земельных участков на вышеуказанные объекты - не подлежит установлению;</p> <p>Максимальное количество этажей – не подлежит установлению;          Параметры застройки:          Максимальный коэффициент застройки земельного участка (Кз) – не подлежит установлению;          Максимальный коэффициент плотности застройки земельного участка (Кпз) – не подлежит установлению.</p>
--	--	---

Примечание:

1. Ограничения использования земельных участков и объектов капитального строительства, находящихся в границах территориальной зоны и расположенных в границах зон с особыми условиями использования территории., устанавливаются в соответствии со статьями Части V настоящих Правил.

2. Определение мест допустимого размещения зданий, строений и сооружений в отношении незастроенных территорий осуществляется путем разработки документации по планировке территории в составе проекта планировки и проекта межевания территории в установленном законом порядке, с целью выделения элементов планировочной структуры (кварталов, микрорайонов, иных элементов), установления границ зон планируемого размещения объектов капитального строительства, установления границ территорий общего пользования, определения характеристик и очередности планируемого развития территории.

**Статья 43. Зона размещения объектов здравоохранения (О-3)**

**1. Виды разрешённого использования земельных участков и объектов капитального строительства:**

<b>Код. Основные виды разрешённого использования</b>	<b>Код. Условно разрешённые виды использования</b>	<b>Код. Вспомогательные виды использования</b>
3.4.1. Амбулаторно-поликлиническое обслуживание 3.4.2. Стационарное медицинское обслуживание 12.0 Земельные участки (территории) общего пользования	8.3 Обеспечение внутреннего правопорядка	3.1 Коммунальное обслуживание 6.8 Связь

**2. Предельные размеры земельных участков и параметры разрешённого строительства, реконструкции объектов капитального строительства:**



### Основные виды разрешенного использования

Код вида разрешенного использования земельного участка	Разрешенное использование земельных участков и виды объектов капитального строительства	Предельные (минимальные и (или) максимальные) размеры земельных участков и предельные параметры разрешенного строительства, реконструкции объектов капитального строительства
3.4.1	Амбулаторно-поликлиническое обслуживание	<p>Размещение объектов капитального строительства, предназначенных для оказания гражданам амбулаторно-поликлинической медицинской помощи (поликлиники, фельдшерские пункты, пункты здравоохранения, центры матери и ребенка, диагностические центры, молочные кухни, станции донорства крови, клинические лаборатории).</p> <p>Минимальный размер земельного участка – не подлежит установлению;  Максимальный размер земельного участка – не подлежит установлению;  Минимальный отступ от красной линии улиц до зданий, строений, сооружений при осуществлении строительства – не менее 10 м; от красной линии проездов – не менее 5 м.  Максимальное количество этажей – 2;  Параметры застройки:  Максимальный коэффициент застройки земельного участка (Кз) – 0,8  Максимальный коэффициент плотности застройки земельного участка (Кпз) – 2,4</p>
3.4.2	Стационарное медицинское обслуживание	<p>Размещение объектов капитального строительства, предназначенных для оказания гражданам медицинской помощи в стационарах (больницы, родильные дома, научно-медицинские учреждения и прочие объекты, обеспечивающие оказание услуги по лечению в стационаре); размещение станций скорой помощи.</p> <p>Минимальный размер земельного участка:  <u>Интенсивное лечение с кратковременным пребыванием, при мощности:</u>  до 50 коек – 210 кв.м. на одну койку;  <u>Долговременное лечение, при мощности:</u>  до 50 коек – 360 кв.м на 1 койку;  Максимальный размер земельного участка – не подлежит установлению;</p>



		<p>Минимальный отступ от красной линии улиц до зданий, строений, сооружений при осуществлении строительства – не менее 10 м; от красной линии проездов – не менее 5 м.</p> <p>Максимальное количество этажей – 4;</p> <p>Параметры застройки:</p> <p>Максимальный коэффициент застройки земельного участка (Кз) – 0,8</p> <p>Максимальный коэффициент плотности застройки земельного участка (Кпз) – 2,4</p>
12.0	Земельные участки (территории) общего пользования	<p>Размещение объектов улично-дорожной сети, автомобильных дорог и пешеходных тротуаров в границах населенных пунктов, пешеходных переходов, набережных, береговых полос водных объектов общего пользования, скверов, бульваров, площадей, проездов, малых архитектурных форм благоустройства.</p> <p>Размеры земельных участков – не подлежат установлению.</p> <p>Минимальный отступ от границ земельного участка – не подлежит установлению.</p> <p>Предельное количество этажей или предельная высота – не подлежит установлению.</p> <p>Параметры застройки:</p> <p>Максимальный коэффициент застройки земельного участка (Кз) – не подлежит установлению</p> <p>Максимальный коэффициент плотности застройки земельного участка (Кпз) – не подлежит установлению</p>

#### Условно-разрешенные виды использования

Код вида разрешенного использования земельного участка	Разрешенное использование земельных участков и виды объектов капитального строительства	Предельные (минимальные и (или) максимальные) размеры земельных участков и предельные параметры разрешенного строительства, реконструкции объектов капитального строительства
8.3	Обеспечение внутреннего правопорядка	Размещение объектов капитального строительства, необходимых для подготовки и поддержания в готовности органов внутренних дел и спасательных служб, в которых существует военизированная служба; размещение объектов гражданской обороны, за исключением объектов гражданской обороны, являющихся частями производственных зданий



		<p>Минимальный размер земельного участка – не подлежит установлению;          Максимальный размер земельного участка – не подлежит установлению          Минимальный отступ от красной линии улиц до зданий, строений, сооружений при осуществлении строительства – не менее 5 м; от красной линии проездов – не менее 3 м. В условиях сложившейся застройки допускается размещение объектов капитального по красной линии улиц          Предельная высота – 20 м;</p> <p>Параметры застройки:          Максимальный коэффициент застройки земельного участка (Кз) – не подлежит установлению          Максимальный коэффициент плотности застройки земельного участка (Кпз) – не подлежит установлению</p>
--	--	---

#### Вспомогательные виды разрешенного использования

Код вида разрешенного использования земельного участка	Разрешенное использование земельных участков и виды объектов капитального строительства	Предельные (минимальные и (или) максимальные) размеры земельных участков и предельные параметры разрешенного строительства, реконструкции объектов капитального строительства
3.1	Коммунальное обслуживание	<p>Размещение объектов капитального строительства в целях обеспечения физических и юридических лиц коммунальными услугами, в частности: поставки воды, тепла, электричества, газа, предоставления услуг связи, отвода канализационных стоков, очистки и уборки объектов недвижимости (котельных, водозаборов, очистных сооружений, насосных станций, водопроводов, линий электропередач, трансформаторных подстанций, газопроводов, линий связи, телефонных станций, канализаций, стоянок, гаражей и мастерских для обслуживания уборочной и аварийной техники, а также зданий или помещений, предназначенных для приема физических и юридических лиц в связи с предоставлением им коммунальных услуг).</p> <p>Минимальные размеры земельных участков на объекты:          Для котельных – не подлежит установлению;          Для насосных станций – не подлежит установлению;</p>



		<p>Для телефонных станций – не подлежит установлению;          Для гаражей и мастерских для обслуживания уборочной и аварийной техники – 300 кв.м;          Для автостоянок не подлежит установлению;          Для зданий или помещений, предназначенных для приема физических и юридических лиц в связи с предоставлением им коммунальных услуг– 400 кв.м;          Для трансформаторных подстанций - не подлежит установлению;          Для тепловых пунктов – не подлежит установлению;          Для газораспределительных пунктов – не подлежит установлению;          Максимальные размеры земельных участков на вышеуказанные объекты - не подлежит установлению;</p> <p>Максимальное количество этажей – не подлежит установлению;          Параметры застройки:          Максимальный коэффициент застройки земельного участка (Кз) – не подлежит установлению;          Максимальный коэффициент плотности застройки земельного участка (Кпз) – не подлежит установлению.</p>
6.8	Связь	<p>Размещение объектов связи, радиовещания, телевидения, включая воздушные радиорелейные, надземные и подземные кабельные линии связи, линии радиофикации, антенные поля, усилительные пункты на кабельных линиях связи, инфраструктуру спутниковой связи и телерадиовещания, за исключением объектов связи, размещение которых предусмотрено содержанием вида разрешенного использования с кодом 3.1</p> <p>Минимальный размер земельного участка – не подлежит установлению;          Максимальный размер земельного участка – не подлежит установлению;          Отступ от границ земельного участка:          - для линейных объектов – не подлежит установлению;          - для иных объектов капитального строительства – минимальный отступ от красной линии улиц до зданий, строений, сооружений при осуществлении строительства – не менее 5 м; от красной линии проездов – не менее 3 м. В условиях сложившейся застройки допускается размещение объектов капитального по красной линии улиц          Предельная высота – 30 м;</p> <p>Параметры застройки:</p>



		Максимальный коэффициент застройки земельного участка (Кз) – 0,6 Максимальный коэффициент плотности застройки земельного участка (Кпз) – 1,8
--	--	---

Примечание:

1. Ограничения использования земельных участков и объектов капитального строительства, находящихся в границах территориальной зоны и расположенных в границах зон с особыми условиями использования территории., устанавливаются в соответствии со статьями Части V настоящих Правил.

2. Определение мест допустимого размещения зданий, строений и сооружений в отношении незастроенных территорий осуществляется путем разработки документации по планировке территории в составе проекта планировки и проекта межевания территории в установленном законом порядке, с целью выделения элементов планировочной структуры (кварталов, микрорайонов, иных элементов), установления границ зон планируемого размещения объектов капитального строительства, установления границ территорий общего пользования, определения характеристик и очередности планируемого развития территории.

**«Статья 43.1. Зона смешанной общественно-деловой застройки» (О-4) (в ред. решения 20 сессии II созыва от 19.06.2020 № 216)**

**1. Виды разрешённого использования земельных участков и объектов капитального строительства:**

Код. Основные виды разрешённого использования	Код. Условно разрешённые виды использования	Код. Вспомогательные виды использования
---	---	---



<p>2.7.1 Хранение автотранспорта 3.1 Коммунальное обслуживание 3.2 Социальное обслуживание 3.3 Бытовое обслуживание 3.4.1 Амбулаторно-поликлиническое обслуживание 3.4.2 Стационарное медицинское обслуживание 3.5. Образование и просвещение 3.6 Культурное развитие 3.8 Общественное управление 3.9 Обеспечение научной деятельности 3.9.1 Обеспечение деятельности в области гидрометеорологии и смежных с ней областях 4.1 Деловое управление 4.2 Объекты торговли (торговые центры, торгово-развлекательные центры (комплексы))</p>	<p>3.7 Религиозное использование 3.10 Ветеринарное обслуживание 4.9.1.1 Заправка транспортных средств 4.9.1.2 Обеспечение дорожного отдыха 4.9.1.3 Автомобильные мойки 4.9.1.4 Ремонт автомобилей 6.9 Склады</p>	<p>6.8. Связь</p>
--	--	-------------------



4.3 Рынки 4.4 Магазины 4.5 Банковская и страховая деятельность 4.6 Общественное питание 4.7 Гостиничное обслуживание 4.8 Развлечения 4.9 Служебные гаражи 4.10 Выставочно-ярмарочная деятельность 5.1 Спорт 5.2.1 Туристическое обслуживание 7.2 Автомобильный транспорт 8.3 Обеспечение внутреннего правопорядка 9.3 Историко-культурная деятельность 12.0 Земельные участки (территории) общего пользования 13.2 Ведение садоводства		
--	--	--

## 2. Предельные размеры земельных участков и параметры разрешённого строительства, реконструкции объектов капитального строительства:

### 2.1. Основные виды разрешенного использования

Код вида разрешенного использования земельного участка	Разрешенное использование земельных участков и виды объектов капитального строительства	Предельные (минимальные и (или) максимальные) размеры земельных участков и предельные параметры разрешенного строительства, реконструкции объектов капитального строительства
2.7.1	Хранение автотранспорта	<p>Размещение отдельно стоящих и пристроенных гаражей, в том числе подземных, предназначенных для хранения автотранспорта, в том числе с разделением на машино-места, за исключением гаражей, размещение которых предусмотрено содержанием вида разрешенного использования с <a href="#">кодом 4.9</a>.</p> <p>Минимальный размер земельного участка – 18 кв.м;  Максимальный размер земельного участка – не подлежит установлению.</p>



		<p>Минимальный отступ от красной линии улиц до зданий, строений, сооружений при осуществлении строительства – не менее 5 м; от красной линии проездов – не менее 3 м. В условиях сложившейся застройки допускается размещение объектов капитального строительства по красной линии улиц.</p> <p>Максимальное количество этажей – 1.</p> <p>Параметры застройки:  Максимальный коэффициент застройки земельного участка (Кз) – не подлежит установлению.  Максимальный коэффициент плотности застройки земельного участка (Кпз) – не подлежит установлению.</p>
3.1	Коммунальное обслуживание	<p>Размещение зданий и сооружений в целях обеспечения физических и юридических лиц коммунальными услугами. Содержание данного вида разрешенного использования включает в себя содержание видов разрешенного использования с <a href="#">кодами 3.1.1 - 3.1.2</a>.</p> <p>Минимальные размеры земельных участков на объекты:  Для котельных – не подлежит установлению;  Для насосных станций – не подлежит установлению;  Для телефонных станций – не подлежит установлению;  Для гаражей и мастерских для обслуживания уборочной и аварийной техники – 300 кв.м;  Для автостоянок не подлежит установлению;  Для зданий или помещений, предназначенных для приема физических и юридических лиц в связи с предоставлением им коммунальных услуг – 400 кв.м;  Для трансформаторных подстанций - не подлежит установлению;  Для тепловых пунктов – не подлежит установлению;  Для газораспределительных пунктов – не подлежит установлению.</p> <p>Максимальные размеры земельных участков на вышеуказанные объекты - не подлежит установлению.</p> <p>Максимальное количество этажей – не подлежит установлению.</p> <p>Параметры застройки:  Максимальный коэффициент застройки земельного участка (Кз) – не подлежит установлению;  Максимальный коэффициент плотности застройки земельного участка (Кпз) – не подлежит установлению.</p>





3.2	Социальное обслуживание	<p>Размещение зданий, предназначенных для оказания гражданам социальной помощи. Содержание данного вида разрешенного использования включает в себя содержание видов разрешенного использования с <a href="#">кодами 3.2.1 - 3.2.4</a></p> <p>Минимальный размер земельных участков – не подлежит установлению. Максимальный размер земельных участков - не подлежит установлению.</p> <p>Минимальный отступ от красной линии улиц до зданий, строений, сооружений при осуществлении строительства – не менее 5 м; от красной линии проездов – не менее 3 м. В условиях сложившейся застройки допускается размещение объектов капитального строительства по красной линии улиц.</p> <p>Максимальное количество этажей – 2. Параметры застройки: Максимальный коэффициент застройки земельного участка (Кз) – 0,8 Максимальный коэффициент плотности застройки земельного участка (Кпз) – 2,4</p>
3.3.	Бытовое обслуживание	<p>Размещение объектов капитального строительства, предназначенных для оказания населению или организациям бытовых услуг (мастерские мелкого ремонта, ателье, бани, парикмахерские, прачечные, химчистки, похоронные бюро)</p> <p>Минимальный размер земельных участков – не подлежит установлению. Максимальный размер земельных участков – не подлежит установлению.</p> <p>Минимальный отступ от красной линии улиц до зданий, строений, сооружений при осуществлении строительства – не менее 5 м; от красной линии проездов – не менее 3м. В условиях сложившейся застройки допускается размещение объектов капитального строительства по красной линии улиц.</p> <p>Максимальное количество этажей – 3. Максимальный коэффициент застройки земельного участка (Кз) – 0,8. Максимальный коэффициент плотности застройки земельного участка (Кпз) – 2,4.</p>
3.4.1	Амбулаторно-поликлиническое обслуживание	<p>Размещение объектов капитального строительства, предназначенных для оказания гражданам амбулаторно-поликлинической медицинской помощи (поликлиники, фельдшерские пункты, пункты здравоохранения, центры матери и ребенка, диагностические центры, молочные кухни, станции донорства крови, клинические лаборатории).</p>



		<p>Минимальный размер земельного участка – не подлежит установлению.  Максимальный размер земельного участка – не подлежит установлению;</p> <p>Минимальный отступ от красной линии улиц до зданий, строений, сооружений при осуществлении строительства – не менее 10 м; от красной линии проездов – не менее 5 м. В условиях сложившейся застройки допускается размещение объектов капитального строительства по красной линии улиц.  Максимальное количество этажей – 2.</p> <p>Параметры застройки:  Максимальный коэффициент застройки земельного участка (Кз) – 0,8.  Максимальный коэффициент плотности застройки земельного участка (Кпз) – 2,4</p>
3.4.2	Стационарное медицинское обслуживание	<p>Размещение объектов капитального строительства, предназначенных для оказания гражданам медицинской помощи в стационарах (больницы, родильные дома, диспансеры, научно-медицинские учреждения и прочие объекты, обеспечивающие оказание услуги по лечению в стационаре); размещение станций скорой помощи; размещение площадок санитарной авиации</p> <p>Минимальный размер земельного участка:  <u>Интенсивное лечение с кратковременным пребыванием, при мощности:</u> до 50 коек – 210 кв.м. на одну койку;  <u>Долговременное лечение, при мощности:</u> до 50 коек – 360 кв.м на 1 койку;  Максимальный размер земельного участка – не подлежит установлению;  Минимальный отступ от красной линии улиц до зданий, строений, сооружений при осуществлении строительства – не менее 10 м; от красной линии проездов – не менее 5 м. В условиях сложившейся застройки допускается размещение объектов капитального строительства по красной линии улиц.</p> <p>Максимальное количество этажей – 4;  Параметры застройки:  Максимальный коэффициент застройки земельного участка (Кз) – 0,8.  Максимальный коэффициент плотности застройки земельного участка (Кпз) – 2,4.</p>



3.5	Образование и просвещение	<p>Размещение объектов капитального строительства, предназначенных для воспитания, образования и просвещения. Содержание данного вида разрешенного использования включает в себя содержание видов разрешенного использования с <a href="#">кодами 3.5.1 - 3.5.2</a></p> <p>Минимальный размер земельных участков:</p> <p><u>Дошкольные образовательные организации:</u> на 1 место при вместимости учреждения: до 100 мест - 44 кв.м/место; свыше 100 мест - 38 кв.м/место;</p> <p><u>Общеобразовательные организации:</u> на 1 учащегося при вместимости организации: от 40 до 400 – 55 кв.м/место; от 400 до 500 – 65 кв.м/место; от 500 до 600 – 55 кв.м/место; от 600 до 800 – 45 кв.м/место; от 800 до 1100 – 36 кв.м/место; от 1100 до 1500 – 23 кв.м/место; от 1500 до 2000 – 18 кв.м/место; свыше 2000 – 16 кв.м/место</p> <p><u>Для образовательных учреждений среднего, высшего профессионального образования:</u> Учреждения среднего профессионального образования: на 1 учащегося при вместимости учреждения: до 300 – 75 кв.м/на 1 учащегося; от 300 до 900 – 50-65 кв.м/на 1 учащегося; от 900 до 1600 – 30-40 кв.м/на 1 учащегося;</p> <p>Максимальный размер земельных участков - не подлежит установлению.</p> <p>Минимальный отступ от красной линии до зданий, строений, сооружений - 25 м при осуществлении нового строительства дошкольных образовательных и образовательных (начального общего и среднего (полного) общего образования) организаций.</p> <p>Минимальный отступ от красной линии улиц до зданий, строений, сооружений при осуществлении строительства образовательных учреждений среднего, высшего профессионального образования – не менее 10 м; от красной линии проездов – не менее 5 м. В условиях сложившейся застройки допускается размещение объектов капитального строительства по красной линии улиц.</p> <p>Максимальное количество этажей для дошкольных и общеобразовательных организаций – 3; Максимальное количество этажей для учреждений среднего, высшего профессионального образования –</p>
-----	---------------------------	--



		<p>4;</p> <p>Параметры застройки:</p> <p>Максимальный коэффициент застройки земельного участка (Кз) – 0,8.</p> <p>Максимальный коэффициент плотности застройки земельного участка (Кпз) – 2,4</p>
3.6	Культурное развитие	<p>Размещение зданий и сооружений, предназначенных для размещения объектов культуры. Содержание данного вида разрешенного использования включает в себя содержание видов разрешенного использования с <a href="#">кодами 3.6.1-3.6.3</a>.</p> <p>Минимальный размер земельных участков - по СП 42.13330.2016 (приложение Д).</p> <p>Максимальный размер земельных участков - не подлежит установлению.</p> <p>Минимальный отступ от красной линии улиц до зданий, строений, сооружений при осуществлении строительства – не менее 10 м; от красной линии проездов – не менее 5 м. В условиях сложившейся застройки допускается размещение объектов капитального строения по красной линии улиц.</p> <p>Максимальное количество этажей – 4.</p> <p>Параметры застройки:</p> <p>Максимальный коэффициент застройки земельного участка (Кз) – 0,8.</p> <p>Максимальный коэффициент плотности застройки земельного участка (Кпз) – 2,4</p>
3.8	Общественное управление	<p>Размещение объектов капитального строительства, предназначенных для размещения органов государственной власти, органов местного самоуправления, судов, а также организаций, непосредственно обеспечивающих их деятельность; размещение объектов капитального строительства, предназначенных для размещения органов управления политических партий, профессиональных и отраслевых союзов, творческих союзов и иных общественных объединений граждан по отраслевому или политическому признаку, размещение объектов капитального строительства для дипломатических представительств иностранных государств и консульских учреждений в Российской Федерации</p> <p>Минимальный размер земельных участков - не подлежит установлению</p> <p>Максимальный размер земельных участков - не подлежит установлению;</p> <p>Минимальный отступ от красной линии улиц до зданий, строений, сооружений при осуществлении строительства – не менее 10 м; от красной линии проездов – не менее 5 м. В условиях сложившейся застройки допускается размещение объектов капитального по красной линии улиц</p>



		<p>Максимальное количество этажей –4;</p> <p>Параметры застройки:</p> <p>Максимальный коэффициент застройки земельного участка (Кз) – 0,8</p> <p>Максимальный коэффициент плотности застройки земельного участка (Кпз) – 2,4</p>
3.9	Обеспечение научной деятельности	<p>Размещение зданий и сооружений для обеспечения научной деятельности. Содержание данного вида разрешенного использования включает в себя содержание видов разрешенного использования с <a href="#">кодами 3.9.1 - 3.9.3.</a></p> <p>Минимальный размер земельного участка – 1 га.</p> <p>Максимальный размер земельного участка – не подлежит установлению.</p> <p>На территории жилой застройки допускается размещать только объекты относящихся к IV - V классам опасности, для эксплуатации которых предусматривается установление охранных или санитарно-защитных зон до 100 м или охранные или санитарно-защитные зоны для которых не устанавливаются.</p> <p>Минимальный отступ от красной линии улиц до зданий, строений, сооружений при осуществлении строительства – не менее 15 м; от красной линии проездов – не менее 10 м. В условиях сложившейся застройки допускается размещение объектов капитального строения по красной линии улиц.</p> <p>Предельная высота – 15 м.</p> <p>Параметры застройки:</p> <p>Максимальный коэффициент застройки земельного участка (Кз) – 0,8.</p> <p>Максимальный коэффициент плотности застройки земельного участка (Кпз) – 2,4.</p>
4.1	Деловое управление	<p>Размещение объектов капитального строительства с целью: размещения объектов управленческой деятельности, не связанной с государственным или муниципальным управлением и оказанием услуг, а также с целью обеспечения совершения сделок, не требующих передачи товара в момент их совершения между организациями, в том числе биржевая деятельность (за исключением банковской и страховой деятельности)</p> <p>Минимальный размер земельного участка – 1000 кв.м.</p> <p>Максимальный размер земельного участка – не подлежит установлению.</p> <p>Минимальный отступ от красной линии улиц до зданий, строений, сооружений при осуществлении строительства – не менее 5 м; от красной линии проездов – не менее 3 м. В условиях сложившейся</p>



		<p>застройки допускается размещение объектов капитального строения по красной линии улиц</p> <p>Максимальное количество этажей – 3.</p> <p>Параметры застройки:</p> <p>Максимальный коэффициент застройки земельного участка (Кз) – 0,8.</p> <p>Максимальный коэффициент плотности застройки земельного участка (Кпз) – 2,4</p>
4.2	Объекты торговли (торговые центры, торгово-развлекательные центры (комплексы))	<p>Размещение объектов капитального строительства, общей площадью свыше 5000 кв. м с целью размещения одной или нескольких организаций, осуществляющих продажу товаров, и (или) оказание услуг в соответствии с содержанием видов разрешенного использования с <u>кодами 4.5 - 4.8.2</u>;</p> <p>размещение гаражей и (или) стоянок для автомобилей сотрудников и посетителей торгового центра.</p> <p>Минимальный размер земельного участка – не подлежит установлению.</p> <p>Максимальный размер земельного участка – не подлежит установлению;</p> <p>Минимальный отступ от красной линии улиц до зданий, строений, сооружений при осуществлении строительства – не менее 10 м; от красной линии проездов – не менее 5 м. В условиях сложившейся застройки допускается размещение объектов капитального строения по красной линии улиц.</p> <p>Максимальное количество этажей – 5.</p> <p>Параметры застройки:</p> <p>Максимальный коэффициент застройки земельного участка (Кз) – 0,8.</p> <p>Максимальный коэффициент плотности застройки земельного участка (Кпз) – 2,4.</p>
4.3	Рынки	<p>Размещение объектов капитального строительства, сооружений, предназначенных для организации постоянной или временной торговли (ярмарка, рынок, базар), с учетом того, что каждое из торговых мест не располагает торговой площадью более 200 кв. м; размещение гаражей и (или) стоянок для автомобилей сотрудников и посетителей рынка</p> <p>Минимальный размер земельного участка – 0,2га.</p> <p>Максимальный размер земельного участка – не подлежит установлению.</p> <p>Минимальный отступ от красной линии улиц до зданий, строений, сооружений при осуществлении строительства – не менее 5 м; от красной линии проездов – не менее 3 м. В условиях сложившейся застройки допускается размещение объектов капитального строения по красной линии улиц.</p> <p>Максимальное количество этажей – 3.</p> <p>Параметры застройки определяются в соответствии с техническими регламентами</p> <p>Максимальный коэффициент застройки (Кз) – применяется в соответствии с СП 42.1333.2016 «Градостроительство. Планировка и застройка городских и сельских поселений»</p> <p>Максимальный коэффициент плотности застройки (Кпз) – применяется в соответствии с СП</p>



		42.1333.2016 «Градостроительство. Планировка и застройка городских и сельских поселений».
4.4	Магазины	<p>Размещение объектов капитального строительства, предназначенных для продажи товаров, торговая площадь которых составляет до 5000 кв. м</p> <p>Минимальный размер земельных участков:          Для магазинов: до 250 кв.м торговой площади – 0,08 га на 100 кв.м. торговой площади; свыше 250 до 650 кв.м. торговой площади – 0,08 – 0,06 га на 100 кв.м. торговой площади;          Максимальный размер земельных участков – не устанавливается.          Минимальный отступ от красной линии улиц до зданий, строений, сооружений при осуществлении строительства – не менее 5 м; от красной линии проездов – не менее 3 м. В условиях сложившейся застройки допускается размещение объектов капитального строения по красной линии улиц.          Максимальное количество этажей – 2;          Параметры застройки:          Максимальный коэффициент застройки земельного участка (Кз) – 0,6.          Максимальный коэффициент плотности застройки земельного участка (Кпз) – 2,4.</p>
4.5	Банковская и страховая деятельность	<p>Размещение объектов капитального строительства, предназначенных для размещения организаций, оказывающих банковские и страховые услуги</p> <p>Минимальный размер земельного участка – 1000 кв.м;          Максимальный размер земельного участка – не подлежит установлению;          Минимальный отступ от красной линии улиц до зданий, строений, сооружений при осуществлении строительства – не менее 10 м; от красной линии проездов – не менее 5 м. В условиях сложившейся застройки допускается размещение объектов капитального строения по красной линии улиц.          Максимальное количество этажей – 4.          Параметры застройки:          Максимальный коэффициент застройки земельного участка (Кз) – 0,8.          Максимальный коэффициент плотности застройки земельного участка (Кпз) – 2,4</p>
4.6	Общественное питание	<p>Размещение объектов капитального строительства в целях устройства мест общественного питания (рестораны, кафе, столовые, закусочные, бары)</p> <p>Максимальная вместимость объектов общественного питания - 150 мест.          Минимальный размер земельных участков:          При числе мест, га на 100 мест: до 50 мест – 0,25 га; свыше 50 до 150 мест – 0,15 га;          Максимальный размер земельных участков – не подлежит установлению;</p>



		<p>Минимальный отступ от красной линии улиц до зданий, строений, сооружений при осуществлении строительства – не менее 10 м; от красной линии проездов – не менее 5 м. В условиях сложившейся застройки допускается размещение объектов капитального строения по красной линии улиц.</p> <p>Максимальное количество этажей – 3.</p> <p>Параметры застройки:</p> <p>Максимальный коэффициент застройки земельного участка (Кз) – 0,8.</p> <p>Максимальный коэффициент плотности застройки земельного участка (Кпз) – 2,4.</p>
4.7	Гостиничное обслуживание	<p>Размещение гостиниц, а также иных зданий, используемых с целью извлечения предпринимательской выгоды из предоставления жилого помещения для временного проживания в них</p> <p>Максимальный размер здания гостиницы до 100 мест.</p> <p>Минимальный размер земельных участков:</p> <p>Размеры земельных участков гостиниц при числе мест от 25 до 100– 55 м<sup>2</sup> на 1 место.</p> <p>Максимальный размер земельных участков – не подлежит установлению.</p> <p>Минимальный отступ от красной линии улиц до зданий, строений, сооружений при осуществлении строительства – не менее 5 м; от красной линии проездов – не менее 3 м. В условиях сложившейся застройки допускается размещение объектов капитального строения по красной линии улиц.</p> <p>Максимальное количество этажей – 5.</p> <p>Параметры застройки:</p> <p>Максимальный коэффициент застройки земельного участка (Кз) – 0,8.</p> <p>Максимальный коэффициент плотности застройки земельного участка (Кпз) – 2,4</p>
4.8	Развлечения	<p>Размещение зданий и сооружений, предназначенных для развлечения. Содержание данного вида разрешенного использования включает в себя содержание видов разрешенного использования с кодами 4.8.1 - 4.8.3</p> <p>Минимальный размер земельного участка – 1000 кв.м.</p> <p>Максимальный размер земельного участка – не подлежит установлению.</p> <p>Минимальный отступ от красной линии улиц до зданий, строений, сооружений при осуществлении строительства – не менее 10 м; от красной линии проездов – не менее 5 м. В условиях сложившейся застройки допускается размещение объектов капитального строения по красной линии улиц.</p> <p>Максимальное количество этажей – 3.</p> <p>Параметры застройки:</p> <p>Максимальный коэффициент застройки земельного участка (Кз) – 0,8.</p> <p>Максимальный коэффициент плотности застройки земельного участка (Кпз) – 2,4</p>





4.9	Служебные гаражи	<p>Размещение постоянных или временных гаражей, стоянок для хранения служебного автотранспорта, используемого в целях осуществления видов деятельности, предусмотренных видами разрешенного использования с <a href="#">кодами 3.0, 4.0</a>, а также для стоянки и хранения транспортных средств общего пользования, в том числе в депо</p> <p>Минимальный размер земельных участков - по СП 42.13330.2016 (приложение И).  Максимальный размер земельных участков - не подлежит установлению.  Минимальный отступ от красной линии улиц до зданий, строений, сооружений при осуществлении строительства – не менее 10 м; от красной линии проездов – не менее 5 м. В условиях сложившейся застройки допускается размещение объектов капитального строения по красной линии улиц.  Максимальное количество этажей – 1;  Максимальное количество этажей многоярусных гаражей (парковок) – 4.  Параметры застройки:  Максимальный коэффициент застройки земельного участка (Кз) – не подлежит установлению.  Максимальный коэффициент плотности застройки земельного участка (Кпз) – не подлежит установлению.</p>
4.10	Выставочно-ярмарочная деятельность	<p>Размещение объектов капитального строительства, сооружений, предназначенных для осуществления выставочно-ярмарочной и конгрессной деятельности, включая деятельность, необходимую для обслуживания указанных мероприятий (застройка экспозиционной площади, организация питания участников мероприятий)</p> <p>Минимальный размер земельного участка – 1000 кв.м.  Максимальный размер земельного участка – не подлежит установлению.  Минимальный отступ от красной линии улиц до зданий, строений, сооружений при осуществлении строительства – не менее 10 м; от красной линии проездов – не менее 5 м. В условиях сложившейся застройки допускается размещение объектов капитального строения по красной линии улиц.  Максимальное количество этажей – 4.  Параметры застройки:  Максимальный коэффициент застройки земельного участка (Кз) – 0,8.  Максимальный коэффициент плотности застройки земельного участка (Кпз) – 2,4.</p>
5.1	Спорт	<p>Размещение зданий и сооружений для занятия спортом. Содержание данного вида разрешенного использования включает в себя содержание видов разрешенного использования с <a href="#">кодами 5.1.1 - 5.1.7</a></p> <p>Минимальный размер земельных участков - по СП 42.13330.2016 (приложение Д).</p>



		<p>Максимальный размер земельных участков - не подлежит установлению; Минимальный отступ от красной линии улиц до зданий, строений, сооружений при осуществлении строительства – не менее 10 м, от красной линии проездов – не менее 5 м. В условиях сложившейся застройки допускается размещение объектов капитального строительства по красной линии улиц</p> <p>Максимальное количество этажей – 4; Параметры застройки:</p> <p>Максимальный коэффициент застройки земельного участка (Кз) – 0,8 Максимальный коэффициент плотности застройки земельного участка (Кпз) – 2,4</p>
5.2.1	Туристическое обслуживание	<p>Размещение пансионатов, туристических гостиниц, кемпингов, домов отдыха, не оказывающих услуги по лечению, а также иных зданий, используемых с целью извлечения предпринимательской выгоды из предоставления жилого помещения для временного проживания в них; размещение детских лагерей</p> <p>Максимальная вместимость здания туристического обслуживания 100 мест.</p> <p>Минимальный размер земельного участка – по СП 42.13330.2016 (приложение Д).</p> <p>Максимальный размер земельного участка – не подлежит установлению;</p> <p>Минимальный отступ от красной линии улиц до зданий, строений, сооружений при осуществлении строительства – не менее 10 м; от красной линии проездов – не менее 5 м. В условиях сложившейся застройки допускается размещение объектов капитального строения по красной линии улиц.</p> <p>Максимальное количество этажей – 5.</p> <p>Параметры застройки:</p> <p>Максимальный коэффициент застройки земельного участка (Кз) – 0,8.</p> <p>Максимальный коэффициент плотности застройки земельного участка (Кпз) – 2,4</p>
7.2	Автомобильный транспорт	<p>Размещение зданий и сооружений автомобильного транспорта. Содержание данного вида разрешенного использования включает в себя содержание видов разрешенного использования с <a href="#">кодами 7.2.1 - 7.2.3</a></p> <p>Минимальный размер земельного участка – не подлежит установлению.</p> <p>Максимальный размер земельного участка – не подлежит установлению.</p> <p>Отступ от границ земельного участка:</p> <ul style="list-style-type: none"> <li>- для линейных объектов – не подлежит установлению;</li> <li>- для иных объектов капитального строительства – минимальный отступ от красной линии улиц до зданий, строений, сооружений при осуществлении строительства – не менее 10 м; от красной линии проездов – не менее 5 м. В условиях сложившейся застройки допускается размещение объектов капитального строительства по красной линии улиц.</li> </ul>



		<p>Параметры застройки:          Предельная высота – 15 м;          Максимальный процент застройки – не подлежит установлению.          Коэффициент плотности застройки – не подлежит установлению.</p>
8.3	Обеспечение внутреннего правопорядка	<p>подготовки и поддержания в готовности органов внутренних дел и спасательных служб, в которых существует военизированная служба; размещение объектов гражданской обороны, за исключением объектов гражданской обороны, являющихся частями производственных зданий</p> <p>Минимальный размер земельного участка – не подлежит установлению.          Максимальный размер земельного участка – не подлежит установлению.          Минимальный отступ от красной линии улиц до зданий, строений, сооружений при осуществлении строительства – не менее 5 м; от красной линии проездов – не менее 3 м. В условиях сложившейся застройки допускается размещение объектов капитального строения по красной линии улиц.          Предельная высота – 20 м.          Параметры застройки:          Максимальный коэффициент застройки земельного участка (Кз) – не подлежит установлению.          Максимальный коэффициент плотности застройки земельного участка (Кпз) – не подлежит установлению</p>
9.3	Историко-культурная деятельность	<p>Сохранение и изучение объектов культурного наследия народов Российской Федерации (памятников истории и культуры), в том числе: объектов археологического наследия, достопримечательных мест, мест бытования исторических промыслов, производств и ремесел, исторических поселений, недействующих военных и гражданских захоронений, объектов культурного наследия, хозяйственная деятельность, являющаяся историческим промыслом или ремеслом, а также хозяйственная деятельность, обеспечивающая познавательный туризм</p> <p>Минимальный размер земельного участка – 0,2 га.          Максимальный размер земельного участка – не подлежит установлению.          Минимальный отступ от красной линии улиц до зданий, строений, сооружений при осуществлении строительства – не менее 5 м; от красной линии проездов – не менее 3 м. В условиях сложившейся застройки допускается размещение объектов капитального строения по красной линии улиц.          Максимальное количество этажей – 3.          Параметры застройки определяются в соответствии с техническими регламентами.          Максимальный коэффициент застройки (Кз) – применяется в соответствии с СП 42.1333.2016 «Градостроительство. Планировка и застройка городских и сельских поселений».          Максимальный коэффициент плотности застройки (Кпз) – применяется в соответствии с СП 42.1333.2016</p>



		«Градостроительство. Планировка и застройка городских и сельских поселений».
12.0	Земельные участки (территории) общего пользования	<p>Земельные участки общего пользования. Содержание данного вида разрешенного использования включает в себя содержание видов разрешенного использования с <a href="#">кодами 12.0.1</a> - <a href="#">12.0.2</a></p> <p>Размеры земельных участков – не подлежат установлению.  Минимальный отступ от границ земельного участка – не подлежит установлению.  Предельное количество этажей или предельная высота – не подлежит установлению.  Параметры застройки:  Максимальный коэффициент застройки земельного участка (Кз) – не подлежит установлению  Максимальный коэффициент плотности застройки земельного участка (Кпз) – не подлежит установлению</p>
13.2	Ведение садоводства	<p>Осуществление отдыха и (или) выращивания гражданами для собственных нужд сельскохозяйственных культур; размещение для собственных нужд садового дома, жилого дома, указанного в описании вида разрешенного использования с кодом 2.1, хозяйственных построек и гаражей.</p> <p>1. Предельные размеры земельных участков:  - минимальные размеры земельных участков – 0,06 га;  - максимальные размеры земельных участков – 0,12 га.</p> <p>2. Допускается устанавливать размеры земельных участков меньше установленных градостроительным регламентом минимальных размеров земельных участков и больше установленных градостроительным регламентом максимальных размеров земельных участков в случае:</p> <p>2.1. Формирования земельного участка (регистрации права на земельный участок) на основании документов, подтверждающих наличие ранее возникших прав на объекты недвижимого имущества и необходимых для государственной регистрации, перечень которых утверждён постановлением Совета министров Республики Крым от 11 августа 2014 г. № 264;</p> <p>2.2. Формирования (предоставления) земельного участка на основании неисполненного решения органа местного самоуправления, органа исполнительной власти о даче разрешения на разработку проекта землеустройства по отводу земельного участка, технической документации по землеустройству относительно установления (восстановления) границ земельного участка в натуре (на местности), принятого с 14 октября 2008 года по 21 марта 2014 года, в соответствии с которым не утверждена документация по землеустройству (в случае завершения оформления права на земельный участок, начатого до вступления в силу Федерального конституционного закона, осуществляется на основании, в порядке, установленном постановлением Совета министров Республики Крым от 2 сентября 2014 г. № 313);</p> <p>2.3. Формирования (предоставления) земельного участка собственнику расположенного на нём здания,</p>



	<p>строения, сооружения, который невозможно сформировать с соблюдением предельных размеров, установленных настоящим регламентом;</p> <p>2.4. Формирования (предоставления) земельного участка (земельных участков) в соответствии с проектом межевания территории садоводческого, огороднического или дачного некоммерческого объединения граждан, зарегистрированного после вступления в силу Федерального конституционного закона «О принятии в Российскую Федерацию Республики Крым и образовании в составе Российской Федерации новых субъектов – Республики Крым и города федерального значения Севастополя» в соответствии с законодательством Российской Федерации гражданами, осуществляющими ведение садоводства, огородничества или дачного хозяйства до вступления в силу Федерального конституционного закона «О принятии в Российскую Федерацию Республики Крым и образовании в составе Российской Федерации новых субъектов – Республики Крым и города федерального значения Севастополя»;</p> <p>2.5. Формирования и предварительного согласования предоставления земельного участка юридическим лицам, в соответствии со статьёй 39.15 Земельного кодекса Российской Федерации, созданным согласно требованиям Федерального закона от 29.07.2017 № 217-ФЗ «О ведении гражданами садоводства и огородничества для собственных нужд и о внесении изменений в отдельные законодательные акты Российской Федерации»;</p> <p>2.6. Предельный размер земельного участка, находящегося в государственной или муниципальной собственности, образуемый на основании схемы расположения земельного участка для предоставления членами садоводческого или огороднического некоммерческого товарищества, устанавливается в соответствии с требованиями частей 6,7 статьи 39.10 Земельного кодекса Российской Федерации».</p> <p>3. Минимальные отступы от границ земельных участков в целях определения мест допустимого размещения зданий, строений, сооружений, за пределами которых запрещено строительство зданий, строений, сооружений – 3м;</p> <ul style="list-style-type: none"> <li>- в случае совпадения границ земельных участков с красными линиями улиц – 5 м;</li> <li>- в отдельных случаях в условиях сложившейся застройки допускается размещение зданий по красной линии улиц.</li> </ul> <p>4. Вспомогательные строения, за исключением гаражей, размещать со стороны улиц не допускается.</p> <p>5. Предельное количество этажей зданий, строений, сооружений – 3.</p> <p>6. Предельная высота садового дома от уровня земли до верха плоской кровли – 9,6 м, до конька скатной кровли – 13,6м.</p> <p>7. Максимальная этажность вспомогательных строений – 3 этажа.</p> <p>8. Максимальная высота от уровня земли до верха нежилых зданий – 3 м.</p> <p>9. Максимальный процент застройки в границах земельного участка – 20%.</p>
--	---



10. Максимальный коэффициент плотности застройки земельного участка – 0,4.

## 2.2. Условно-разрешенные виды использования

Код вида разрешенного использования земельного участка	Разрешенное использование земельных участков и виды объектов капитального строительства	Предельные (минимальные и (или) максимальные) размеры земельных участков и предельные параметры разрешенного строительства, реконструкции объектов капитального строительства
3.7	Религиозное использование	<p>Размещение зданий и сооружений религиозного использования. Содержание данного вида разрешенного использования включает в себя содержание видов разрешенного использования с <a href="#">кодами 3.7.1-3.7.2</a>.</p> <p>Минимальный размер земельных участков – не подлежит установлению.  Максимальный размер земельных участков - не подлежит установлению.  Минимальный отступ от красной линии улиц до зданий, строений, сооружений при осуществлении строительства – не менее 10 м; от красной линии проездов – не менее 5 м. В условиях сложившейся застройки допускается размещение объектов капитального строения по красной линии улиц.  Максимальная высота – 14 метров.</p> <p>Параметры застройки:  Максимальный коэффициент застройки земельного участка (Кз) – 0,8.  Максимальный коэффициент плотности застройки земельного участка (Кпз) – 2,4.</p>
3.10	Ветеринарное обслуживание	<p>Размещение объектов капитального строительства, предназначенных для оказания ветеринарных услуг, содержания или разведения животных, не являющихся сельскохозяйственными, под надзором человека. Содержание данного вида разрешенного использования включает в себя содержание видов разрешенного использования с <a href="#">кодами 3.10.1 - 3.10.2</a></p> <p>Минимальный размер земельных участков – не подлежит установлению.  Максимальный размер земельных участков – не подлежит установлению  Минимальный отступ от красной линии улиц до зданий, строений, сооружений при осуществлении строительства – не менее 10 м; от красной линии проездов – не менее 5 м. В условиях сложившейся застройки допускается размещение объектов капитального строения по красной линии улиц</p>



		<p>Максимальное количество этажей – 3;</p> <p>Параметры застройки:  Максимальный коэффициент застройки земельного участка (Кз) – 0,8.  Максимальный коэффициент плотности застройки земельного участка (Кпз) – 2,4</p>
4.9.1.1	Заправка транспортных средств	<p>Размещение автозаправочных станций; размещение магазинов сопутствующей торговли, зданий для организации общественного питания в качестве объектов дорожного сервиса.</p> <ol style="list-style-type: none"> <li>1. Максимальное количество колонок на АЗС – 5.</li> <li>2. Предельные размеры земельных участков:  Минимальные размеры земельных участков:  - для АЗС минимальный размер:  - на 2 колонки – 0,1 га;  - на 5 колонок – 0,2 га;  Максимальные размеры земельных участков – 0,5 га.</li> <li>3. Допускается размещать объекты с санитарно-защитной зоной не более 50 м.</li> <li>4. Минимальные отступы от границ земельных участков в целях определения мест допустимого размещения зданий, строений, сооружений, за пределами которых запрещено строительство зданий, строений, сооружений – 3 м;  В случае совпадения границ земельных участков с красными линиями улиц – 10 м, с красными линиями проездов – 5 м;  В отдельных случаях в условиях сложившейся застройки допускается размещение зданий по красной линии улиц.</li> <li>5. Предельное количество этажей зданий, строений, сооружений – 2.</li> <li>6. Максимальный процент застройки в границах земельного участка – 60 %.</li> <li>7. Максимальный коэффициент плотности застройки земельного участка – 1,8.</li> <li>8. Нормы расчета вместимости учреждений, организаций и предприятий принимать в соответствии со Сводом правил СП 42.13330.2016 «Градостроительство. Планировка и застройка городских и сельских поселений».</li> </ol>
4.9.1.2	Обеспечение дорожного отдыха	<p>Размещение зданий для предоставления гостиничных услуг в качестве дорожного сервиса (мотелей), а также размещение магазинов сопутствующей торговли, зданий для организации общественного питания в качестве объектов дорожного сервиса.</p> <ol style="list-style-type: none"> <li>1. Предельные размеры земельных участков:  - минимальные размеры земельных участков – не подлежат установлению;  - максимальные размеры земельных участков – не подлежат установлению.</li> <li>2. Допускается размещать объекты с санитарно-защитной зоной не более 50 м.</li> </ol>



		<p>3. Минимальные отступы от границ земельных участков в целях определения мест допустимого размещения зданий, строений, сооружений, за пределами которых запрещено строительство зданий, строений, сооружений – 3 м;</p> <p>В случае совпадения границ земельных участков с красными линиями улиц – 10 м, с красными линиями проездов – 5 м.</p> <p>4. Предельное количество этажей зданий, строений, сооружений – 2.</p> <p>5. Максимальный процент застройки в границах земельного участка – 60 %.</p> <p>6. Максимальный коэффициент плотности застройки земельного участка – 1,8.</p>
4.9.1.3	Автомобильные мойки	<p>Размещение автомобильных моек, а также размещение магазинов сопутствующей торговли.</p> <p>4. Предельные размеры земельных участков:</p> <ul style="list-style-type: none"> <li>- минимальные размеры земельных участков – не подлежат установлению;</li> <li>- максимальные размеры земельных участков – 0,5 га.</li> </ul> <p>2. Допускается размещать объекты с санитарно-защитной зоной не более 50 м.</p> <p>3. Минимальные отступы от границ земельных участков в целях определения мест допустимого размещения зданий, строений, сооружений, за пределами которых запрещено строительство зданий, строений, сооружений – 3 м;</p> <p>В случае совпадения границ земельных участков с красными линиями улиц – 10 м, с красными линиями проездов – 5 м;</p> <p>В отдельных случаях в условиях сложившейся застройки допускается размещение зданий по красной линии улиц.</p> <p>4. Предельное количество этажей зданий, строений, сооружений – 2.</p> <p>5. Максимальный процент застройки в границах земельного участка – 60 %.</p> <p>6. Максимальный коэффициент плотности застройки земельного участка – 1,8.</p> <p>7. Нормы расчета вместимости учреждений, организаций и предприятий принимать в соответствии со Сводом правил СП 42.13330.2016 «Градостроительство. Планировка и застройка городских и сельских поселений».</p>





4.9.1.4	Ремонт автомобилей	<p>Размещение мастерских, предназначенных для ремонта и обслуживания автомобилей, и прочих объектов дорожного сервиса, а также размещение магазинов сопутствующей торговли.</p> <ol style="list-style-type: none"> <li>1. Максимальное количество технологических постов для СТО – 3.</li> <li>2. Предельные размеры земельных участков: <ul style="list-style-type: none"> <li>- минимальные размеры земельных участков – не подлежат установлению;</li> <li>- максимальные размеры земельных участков – 0,5 га.</li> </ul> </li> <li>4. Допускается размещать объекты с санитарно-защитной зоной не более 50 м.</li> <li>5. Минимальные отступы от границ земельных участков в целях определения мест допустимого размещения зданий, строений, сооружений, за пределами которых запрещено строительство зданий, строений, сооружений – 3 м; В случае совпадения границ земельных участков с красными линиями улиц – 10 м, с красными линиями проездов – 5 м. В отдельных случаях в условиях сложившейся застройки допускается размещение зданий по красной линии улиц.</li> <li>6. Предельное количество этажей зданий, строений, сооружений – 2.</li> <li>7. Максимальный процент застройки в границах земельного участка – 60 %.</li> <li>8. Максимальный коэффициент плотности застройки земельного участка – 1,8.</li> </ol>
6.9	Склады	<p>Размещение сооружений, имеющих назначение по временному хранению, распределению и перевалке грузов (за исключением хранения стратегических запасов), не являющихся частями производственных комплексов, на которых был создан груз: промышленные базы, склады, погрузочные терминалы и доки, нефтехранилища и нефтеналивные станции, газовые хранилища и обслуживающие их газоконденсатные и газоперекачивающие станции, элеваторы и продовольственные склады, за исключением железнодорожных перевалочных складов</p>



	<p>Минимальный размер земельного участка – 0,5 га;          Максимальный размер земельного участка – не подлежит установлению; Отступ от границ земельного участка:          Минимальный отступ от красной линии улиц до зданий, строений, сооружений при осуществлении строительства – не менее 10 м; от красной линии проездов – не менее 5 м. В условиях сложившейся застройки допускается размещение объектов капитального строения по красной линии улиц          Максимальное количество этажей -4;</p> <p>Параметры застройки:          Максимальный коэффициент застройки земельного участка (Кз) – не подлежит установлению          Максимальный коэффициент плотности застройки земельного участка (Кпз) – не подлежит установлению</p>
--	--

### 2.3. Вспомогательные виды разрешенного использования

Код вида разрешенного использования земельного участка	Разрешенное использование земельных участков и виды объектов капитального строительства	Предельные (минимальные и (или) максимальные) размеры земельных участков и предельные параметры разрешенного строительства, реконструкции объектов капитального строительства
6.8	Связь	<p>Размещение объектов связи, радиовещания, телевидения, включая воздушные радиорелейные, надземные и подземные кабельные линии связи, линии радиофикации, антенные поля, усилительные пункты на кабельных линиях связи, инфраструктуру спутниковой связи и телерадиовещания, за исключением объектов связи, размещение которых предусмотрено содержанием видов разрешенного использования с <a href="#">кодами 3.1.1, 3.2.3</a></p> <p>Минимальный размер земельного участка – не подлежит установлению;          Максимальный размер земельного участка – не подлежит установлению;</p> <p>Отступ от границ земельного участка:          - для линейных объектов – не подлежит установлению;          - для иных объектов капитального строительства: минимальный отступ от красной линии улиц до</p>



		зданий, строений, сооружений при осуществлении строительства – не менее 5 м; от красной линии проездов – не менее 3 м. В условиях сложившейся застройки допускается размещение объектов капитального строительства по красной линии улиц. Предельная высота – 30 м;  Параметры застройки: Максимальный коэффициент застройки земельного участка (Кз) – 0,6 Максимальный коэффициент плотности застройки земельного участка (Кпз) – 1,8
--	--	--

Примечание:

1. Ограничения использования земельных участков и объектов капитального строительства, находящихся в границах территориальной зоны и расположенных в границах зон с особыми условиями использования территории., устанавливаются в соответствии со статьями Части V настоящих Правил.

2. Определение мест допустимого размещения зданий, строений и сооружений в отношении незастроенных территорий осуществляется путем разработки документации по планировке территории в составе проекта планировки и проекта межевания территории в установленном законом порядке, с целью выделения элементов планировочной структуры (кварталов, микрорайонов, иных элементов), установления границ зон планируемого размещения объектов капитального строительства, установления границ территорий общего пользования, определения характеристик и очередности планируемого развития территории.

**Статья 44. Коммунально-складская зона (П-2)****Виды разрешенного использования земельных участков и объектов капитального строительства**

<b>Код. Основные виды разрешённого использования</b>	<b>Код. Условно разрешённые виды использования</b>	<b>Код. Вспомогательные виды использования</b>
--	--	--



<p>2.7.1 Хранение автотранспорта (в ред. решения 93 сессии от 26.06.2019 № 1256)</p> <p>3.1 Коммунальное обслуживание</p> <p>4.9 Служебные гаражи (в ред. решения 93 сессии от 26.06.2019 № 1256)</p> <p>6.0 Производственная деятельность (в ред. решения 79 сессии Симферопольского районного совета II созыва от 02.06.2023 № 875)</p> <p>6.1 Недропользование</p> <p>6.3 Лёгкая промышленность</p> <p>6.4 Пищевая промышленность</p> <p>6.7 Энергетика</p> <p>6.8 Связь</p> <p>6.9 Склады</p> <p>6.12 Научно-производственная деятельность (в ред. решения 37 сессии II созыва от 28.04.2021 № 444)</p> <p>7.1 Железнодорожный транспорт (в ред. решения 20 сессии II созыва от 19.06.2020 № 216)</p> <p>7.2 Автомобильный транспорт</p> <p>12.0 Земельные участки (территории) общего пользования</p>	<p>3.3 Бытовое обслуживание</p> <p>3.9 Обеспечение научной деятельности</p> <p>3.10 Ветеринарное обслуживание</p> <p>4.3 Рынки</p> <p>4.4 Магазины</p> <p>4.6 Общественное питание</p> <p>4.9.1.1 Заправка транспортных средств</p> <p>4.9.1.2 Обеспечение дорожного отдыха</p> <p>4.9.1.3 Автомобильные мойки</p> <p>4.9.1.4 Ремонт автомобилей</p> <p>6.6 Строительная промышленность (в ред. решения 76 сессии Симферопольского районного совета II созыва от 12.04.2023 № 842)</p> <p>11.2 Специальное пользование водными объектами</p>	-
--	--	---



**Предельные размеры земельных участков и параметры разрешённого строительства, реконструкции объектов капитального строительства:**

**Основные виды разрешенного использования**

Код вида разрешенного использования земельного участка	Разрешенное использование земельных участков и виды объектов капитального строительства	Предельные (минимальные и (или) максимальные) размеры земельных участков и предельные параметры разрешенного строительства, реконструкции объектов капитального строительства
2.7.1	Хранение автотранспорта <i>(в ред. решения 93 сессии от 26.06.2019 № 1256)</i>	<p>Размещение отдельно стоящих и пристроенных гаражей, в том числе подземных, предназначенных для хранения личного автотранспорта граждан, с возможностью размещения автомобильных моек</p> <p>Минимальный размер земельного участка – 18 кв.м;  Максимальный размер земельного участка – не подлежит установлению  Минимальный отступ от красной линии улиц до зданий, строений, сооружений при осуществлении строительства – не менее 5 м; от красной линии проездов – не менее 3 м.  В условиях сложившейся застройки допускается размещение объектов капитального по красной линии улиц  Максимальное количество этажей – 1.  Параметры застройки:  Максимальный коэффициент застройки земельного участка (Кз) – не подлежит</p>



		<p>установлению Максимальный коэффициент плотности застройки земельного участка (Кпз) – не подлежит установлению</p>
3.1	Коммунальное обслуживание	<p>Размещение объектов капитального строительства в целях обеспечения физических и юридических лиц коммунальными услугами, в частности: поставки воды, тепла, электричества, газа, предоставления услуг связи, отвода канализационных стоков, очистки и уборки объектов недвижимости (котельных, водозаборов, очистных сооружений, насосных станций, водопроводов, линий электропередач, трансформаторных подстанций, газопроводов, линий связи, телефонных станций, канализаций, стоянок, гаражей и мастерских для обслуживания уборочной и аварийной техники, а также зданий или помещений, предназначенных для приема физических и юридических лиц в связи с предоставлением им коммунальных услуг).</p> <p>Минимальные размеры земельных участков на объекты:          Для котельных – не подлежит установлению;          Для насосных станций – не подлежит установлению;          Для телефонных станций – не подлежит установлению;          Для гаражей и мастерских для обслуживания уборочной и аварийной техники – 300 кв.м;          Для автостоянок не подлежит установлению;          Для зданий или помещений, предназначенных для приема физических и юридических лиц в связи с предоставлением им коммунальных услуг – 400 кв.м;          Для трансформаторных подстанций - не подлежит установлению;          Для тепловых пунктов – не подлежит установлению;          Для газораспределительных пунктов – не подлежит установлению;          Максимальные размеры земельных участков на вышеуказанные объекты - не подлежит установлению;</p> <p>Максимальное количество этажей – не подлежит установлению;          Параметры застройки:          Максимальный коэффициент застройки земельного участка (Кз) – не подлежит установлению;          Максимальный коэффициент плотности застройки земельного участка (Кпз) – не подлежит установлению.</p>



4.9	<p>Служебные гаражи (в ред. решения 93 сессии от 26.06.2019 № 1256)</p>	<p>Размещение постоянных или временных гаражей с несколькими стояночными местами, стоянок (парковок), гаражей, в том числе многоярусных, не указанных в коде 2.7.1</p> <p>Минимальный размер земельных участков - по СП 42.13330.2016 (приложение И).  Максимальный размер земельных участков - не подлежит установлению;  Минимальный отступ от красной линии улиц до зданий, строений, сооружений при осуществлении строительства – не менее 10 м; от красной линии проездов – не менее 5 м.  В условиях сложившейся застройки допускается размещение объектов капитального по красной линии улиц  Максимальное количество этажей – 1;  Максимальное количество этажей многоярусных гаражей (парковок) – 4;  Параметры застройки:  Максимальный коэффициент застройки земельного участка (Кз) – не подлежит установлению  Максимальный коэффициент плотности застройки земельного участка (Кпз) – не подлежит установлению</p>
6.0	<p>Производственная деятельность (в ред. решения 79 сессии Симферопольского районного совета II созыва от 02.06.2023 № 875)</p>	<p>Размещение объектов капитального строительства в целях добычи полезных ископаемых, их переработки, изготовления вещей промышленным способом.</p> <p>1. Предельные размеры земельных участков:  – минимальные размеры земельных участков – не подлежат установлению;  – максимальные размеры земельных участков – не подлежат установлению.</p> <p>2. Минимальные отступы от границ земельных участков в целях определения мест допустимого размещения зданий, строений, сооружений, за пределами которых запрещено строительство зданий, строений, сооружений – не подлежат установлению.</p> <p>3. Предельное количество этажей или предельная высота зданий, строений, сооружений – не подлежат установлению.</p> <p>Максимальный процент застройки в границах земельного участка – 70 %.</p>



6.1	Недропользование	<p>Осуществление геологических изысканий; добыча недр открытым (карьеры, отвалы) и закрытым (шахты, скважины) способами; размещение объектов капитального строительства, в том числе подземных, в целях добычи недр;</p> <p>размещение объектов капитального строительства, необходимых для подготовки сырья к транспортировке и (или) промышленной переработке; размещение объектов капитального строительства, предназначенных для проживания в них сотрудников, осуществляющих обслуживание зданий и сооружений, необходимых для целей недропользования, если добыча недр происходит на межселенной территории</p> <p>Минимальный размер земельного участка – не подлежит установлению; Максимальный размер земельного участка – не подлежит установлению; Минимальный отступ от красной линии улиц до зданий, строений, сооружений при осуществлении строительства – не менее 10 м; от красной линии проездов – не менее 5 м. В условиях сложившейся застройки допускается размещение объектов капитального по красной линии улиц Максимальное количество этажей – 3; Параметры застройки: Максимальный коэффициент застройки земельного участка (Кз) – не подлежит установлению</p>
-----	------------------	--





		Максимальный коэффициент плотности застройки земельного участка (Кпз) – не подлежит установлению
6.3	Легкая промышленность	<p>Размещение объектов капитального строительства, предназначенных для текстильной, фарфоро-фаянсовой, электронной промышленности</p> <p>Минимальный размер земельного участка – 1 га;  Максимальный размер земельного участка – не подлежит установлению;  Минимальный отступ от красной линии улиц до зданий, строений, сооружений при осуществлении строительства – не менее 15 м; от красной линии проездов – не менее 10 м. В условиях сложившейся застройки допускается размещение объектов капитального по красной линии улиц  Предельная высота – 20 м;</p> <p>Параметры застройки:  Максимальный коэффициент застройки земельного участка (Кз) – 0,8  Максимальный коэффициент плотности застройки земельного участка (Кпз) – 2,4</p>
6.4	Пищевая промышленность	<p>Размещение объектов пищевой промышленности, по переработке сельскохозяйственной продукции способом, приводящим к их переработке в иную продукцию (консервирование, копчение, хлебопечение), в том числе для производства напитков, алкогольных напитков и табачных изделий</p> <p>Минимальный размер земельного участка – 0.3 га;  Максимальный размер земельного участка – не подлежит установлению;  Минимальный отступ от красной линии улиц до зданий, строений, сооружений при осуществлении строительства – не менее 15 м; от красной линии проездов – не менее 10 м. В условиях сложившейся застройки допускается размещение объектов капитального по красной линии улиц  Предельная высота – 15 м;</p> <p>Параметры застройки:  Максимальный коэффициент застройки земельного участка (Кз) – 0,8  Максимальный коэффициент плотности застройки земельного участка (Кпз) – 2,4</p>



6.7	Энергетика	<p>Размещение объектов гидроэнергетики, тепловых станций и других электростанций, размещение обслуживающих и вспомогательных для электростанций сооружений (золоотвалов, гидротехнических сооружений); размещение объектов электросетевого хозяйства, за исключением объектов энергетики, размещение которых предусмотрено содержанием вида разрешенного использования с кодом 3.1</p> <p>Минимальный размер земельного участка – не подлежит установлению;  Максимальный размер земельного участка – не подлежит установлению;  Отступ от границ земельного участка:</p> <ul style="list-style-type: none"> <li>- для линейных объектов – не подлежит установлению;</li> <li>- для иных объектов капитального строительства – минимальный отступ от красной линии улиц до зданий, строений, сооружений при осуществлении строительства – не менее 5 м; от красной линии проездов – не менее 3 м. В условиях сложившейся застройки допускается размещение объектов капитального по красной линии улиц</li> </ul> <p>Предельная высота – 50 м;</p> <p>Параметры застройки:  Максимальный коэффициент застройки земельного участка (Кз) – 0,6  Максимальный коэффициент плотности застройки земельного участка (Кпз) – 1,8</p>
6.8	Связь	<p>Размещение объектов связи, радиовещания, телевидения, включая воздушные радиорелейные, надземные и подземные кабельные линии связи, линии радиофикации, антенные поля, усилительные пункты на кабельных линиях связи, инфраструктуру спутниковой связи и телерадиовещания, за исключением объектов связи, размещение которых предусмотрено содержанием вида разрешенного использования с кодом 3.1</p> <p>Минимальный размер земельного участка – не подлежит установлению;  Максимальный размер земельного участка – не подлежит установлению;  Отступ от границ земельного участка:</p> <ul style="list-style-type: none"> <li>- для линейных объектов – не подлежит установлению;</li> <li>- для иных объектов капитального строительства – минимальный отступ от красной линии улиц до зданий, строений, сооружений при осуществлении строительства – не менее 5 м; от красной линии проездов – не менее 3 м. В условиях сложившейся застройки допускается размещение объектов капитального по красной линии улиц</li> </ul> <p>Предельная высота – 30 м;</p>



		<p>Параметры застройки:  Максимальный коэффициент застройки земельного участка (Кз) – 0,6  Максимальный коэффициент плотности застройки земельного участка (Кпз) – 1,8</p>
6.9	Склады	<p>Размещение сооружений, имеющих назначение по временному хранению, распределению и перевалке грузов (за исключением хранения стратегических запасов), не являющихся частями производственных комплексов, на которых был создан груз: промышленные базы, склады, погрузочные терминалы и доки, нефтехранилища и нефтеналивные станции, газовые хранилища и обслуживающие их газоконденсатные и газоперекачивающие станции, элеваторы и продовольственные склады, за исключением железнодорожных перевалочных складов</p> <p>Минимальный размер земельного участка – 0,5 га;  Максимальный размер земельного участка – не подлежит установлению;  Отступ от границ земельного участка:  Минимальный отступ от красной линии улиц до зданий, строений, сооружений при осуществлении строительства – не менее 10 м; от красной линии проездов – не менее 5 м.  В условиях сложившейся застройки допускается размещение объектов капитального по красной линии улиц  Максимальное количество этажей -4;</p> <p>Параметры застройки:  Максимальный коэффициент застройки земельного участка (Кз) – не подлежит установлению  Максимальный коэффициент плотности застройки земельного участка (Кпз) – не подлежит установлению</p>
6.12	<p>Научно-производственная деятельность  <i>(в ред. решения 37 сессии II созыва от 28.04.2021 № 444)</i></p>	<p>Размещение технологических, промышленных, агропромышленных парков, бизнес-инкубаторов</p> <p>Предельные размеры земельных участков:  - минимальные размеры земельных участков – не подлежат установлению;  - максимальные размеры земельных участков – не подлежат установлению.  Минимальные отступы от границ земельных участков в целях определения мест допустимого размещения зданий, строений, сооружений – 1 м.</p>



		<p>Предельная высота зданий, строений, сооружений – 4 надземных этажа.</p> <p>Максимальный процент застройки и плотности застройки в границах земельного участка (Кз) – не подлежит установлению.</p>
7.1	<p>7.1 Железнодорожный транспорт (в ред. решения 20 сессии II созыва от 19.06.2020 № 216)</p>	<p>Размещение объектов капитального строительства железнодорожного транспорта. Содержание данного вида разрешенного использования включает в себя содержание видов разрешенного использования с <a href="#">кодами 7.1.1 - 7.1.2</a></p> <p>Предельные размеры земельных участков:</p> <ul style="list-style-type: none"> <li>- минимальные размеры земельных участков – не подлежат установлению;</li> <li>- максимальные размеры земельных участков – не подлежат установлению.</li> </ul> <p>Минимальные отступы от границ земельных участков в целях определения мест допустимого размещения зданий, строений, сооружений, за пределами которых запрещено строительство зданий, строений, сооружений – не подлежат установлению.</p> <p>Предельная высота зданий, строений, сооружений – не подлежат установлению.</p> <p>Максимальный процент застройки и плотности застройки в границах земельного участка – не подлежит установлению.</p>
7.2	<p>Автомобильный транспорт</p>	<p>Размещение автомобильных дорог и технически связанных с ними сооружений; размещение зданий и сооружений, предназначенных для обслуживания пассажиров, а также обеспечивающие работу транспортных средств, размещение объектов, предназначенных для размещения постов органов внутренних дел, ответственных за безопасность дорожного движения; оборудование земельных участков для стоянок автомобильного транспорта, а также для размещения депо (устройства мест стоянок) автомобильного транспорта, осуществляющего перевозки людей по установленному маршруту.</p> <p>Минимальный размер земельного участка – не подлежит установлению;;</p> <p>Максимальный размер земельного участка – не подлежит установлению;</p> <p>Отступ от границ земельного участка:</p> <ul style="list-style-type: none"> <li>- для линейных объектов – не подлежит установлению;</li> <li>- для иных объектов капитального строительства – минимальный отступ от красной линии улиц до зданий, строений, сооружений при осуществлении строительства – не менее 10 м; от красной линии проездов – не менее 5 м. В условиях сложившейся застройки допускается размещение объектов капитального по красной линии улиц</li> </ul>



		<p>Предельная высота – 15 м;          Максимальный процент застройки – не подлежит установлению;          Коэффициент плотности застройки – не подлежит установлению;</p>
12.0	Земельные участки (территории) общего пользования	<p>Размещение объектов улично-дорожной сети, автомобильных дорог и пешеходных тротуаров в границах населенных пунктов, пешеходных переходов, набережных, береговых полос водных объектов общего пользования, скверов, бульваров, площадей, проездов, малых архитектурных форм благоустройства.</p> <p>Размеры земельных участков – не подлежат установлению.          Минимальный отступ от границ земельного участка – не подлежит установлению.          Предельное количество этажей или предельная высота – не подлежит установлению.</p> <p>Параметры застройки:          Максимальный коэффициент застройки земельного участка (Кз) – не подлежит установлению          Максимальный коэффициент плотности застройки земельного участка (Кпз) – не подлежит установлению</p>

### Условно-разрешенные виды использования

Код вида разрешенного использования земельного участка	Разрешенное использование земельных участков и виды объектов капитального строительства	Предельные (минимальные и (или) максимальные) размеры земельных участков и предельные параметры разрешенного строительства, реконструкции объектов капитального строительства
3.3.	Бытовое обслуживание	<p>Размещение объектов капитального строительства, предназначенных для оказания населению или организациям бытовых услуг (мастерские мелкого ремонта, ателье, бани, парикмахерские, прачечные, химчистки, похоронные бюро)</p> <p>Минимальный размер земельных участков – не подлежит установлению;          Максимальный размер земельных участков – не подлежит установлению;          Минимальный отступ от красной линии улиц до зданий, строений, сооружений при осуществлении строительства – не менее 5 м; от красной линии проездов – не менее 3 м.</p>



		<p>В условиях сложившейся застройки допускается размещение объектов капитального по красной линии улиц</p> <p>В условиях сложившейся застройки допускается размещение объектов капитального по красной линии улиц</p> <p>Максимальное количество этажей – 3;</p> <p>Максимальный коэффициент застройки земельного участка (Кз) – 0,8</p> <p>Максимальный коэффициент плотности застройки земельного участка (Кпз) – 2,4</p>
3.9	Обеспечение научной деятельности	<p>Размещение объектов капитального строительства для проведения научных исследований и изысканий, испытаний опытных промышленных образцов, для размещения организаций, осуществляющих научные изыскания, исследования и разработки (научно-исследовательские институты, проектные институты, научные центры, опытно-конструкторские центры, государственные академии наук, в том числе отраслевые), проведения научной и селекционной работы, ведения сельского и лесного хозяйства для получения ценных с научной точки зрения образцов растительного и животного мира</p> <p>Минимальный размер земельного участка – 1 га;</p> <p>Максимальный размер земельного участка – не подлежит установлению;</p> <p>На территории жилой застройки допускается размещать только объекты относящихся к IV - V классам опасности, для эксплуатации которых предусматривается установление охранных или санитарно-защитных зон до 100 м или охранные или санитарно-защитные зоны для которых не устанавливаются);</p> <p>Минимальный отступ от красной линии улиц до зданий, строений, сооружений при осуществлении строительства – не менее 15 м; от красной линии проездов – не менее 10 м. В условиях сложившейся застройки допускается размещение объектов капитального по красной линии улиц</p> <p>Предельная высота – 15 м;</p> <p>Параметры застройки:</p> <p>Максимальный коэффициент застройки земельного участка (Кз) – 0,8</p> <p>Максимальный коэффициент плотности застройки земельного участка (Кпз) – 2,4</p>
3.10	Ветеринарное обслуживание	<p>Размещение объектов капитального строительства, предназначенных для оказания ветеринарных услуг, содержания или разведения животных, не являющихся</p>



		<p>сельскохозяйственными, под надзором человека. Содержание данного вида разрешенного использования включает в себя содержание видов разрешенного использования с кодами 3.10.1 – 3.10.2</p> <p>Размещение объектов капитального строительства, предназначенных для оказания ветеринарных услуг без содержания животных</p> <p>Минимальный размер земельных участков – не подлежит установлению</p> <p>Максимальный размер земельных участков – не подлежит установлению</p> <p>Минимальный отступ от красной линии улиц до зданий, строений, сооружений при осуществлении строительства – не менее 10 м; от красной линии проездов – не менее 5 м.</p> <p>В условиях сложившейся застройки допускается размещение объектов капитального по красной линии улиц</p> <p>Максимальное количество этажей – 3;</p> <p>Параметры застройки:  Максимальный коэффициент застройки земельного участка (Кз) – 0,8  Максимальный коэффициент плотности застройки земельного участка (Кпз) – 2,4</p>
4.3	Рынки	<p>Размещение объектов капитального строительства, сооружений, предназначенных для организации постоянной или временной торговли (ярмарка, рынок, базар), с учетом того, что каждое из торговых мест не располагает торговой площадью более 200 кв. м; размещение гаражей и (или) стоянок для автомобилей сотрудников и посетителей рынка</p> <p>Минимальный размер земельного участка -14 кв.м на 1 кв.м торговой площади при общей торговой площади до 600 кв.м;</p> <p>Максимальный размер земельных участков – 2800 кв.м;</p> <p>Минимальный отступ от красной линии улиц до зданий, строений, сооружений при осуществлении строительства – не менее 10 м; от красной линии проездов – не менее 5 м.</p> <p>В условиях сложившейся застройки допускается размещение объектов капитального по красной линии улиц</p> <p>Максимальное количество этажей – 3;</p> <p>Параметры застройки:  Максимальный коэффициент застройки земельного участка (Кз) – 0,8  Максимальный коэффициент плотности застройки земельного участка (Кпз) – 2,4</p>
4.4	Магазины	<p>Размещение объектов капитального строительства, предназначенных для продажи</p>



		<p>товаров, торговая площадь которых составляет до 5000 кв. м</p> <p>Минимальный размер земельных участков:          Для магазинов: до 250 кв.м торговой площади – 0,08 га на 100 кв.м. торговой площади;          свыше 250 до 650 кв.м. торговой площади – 0,08 – 0,06 га на 100 кв.м. торговой площади;</p> <p>Максимальный размер земельных участков – не устанавливается</p> <p>Минимальный отступ от красной линии улиц до зданий, строений, сооружений при осуществлении строительства – не менее 5 м; от красной линии проездов – не менее 3 м.          В условиях сложившейся застройки допускается размещение объектов капитального по красной линии улиц</p> <p>Максимальное количество этажей – 2;</p> <p>Параметры застройки:          Максимальный коэффициент застройки земельного участка (Кз) – 0,6          Максимальный коэффициент плотности застройки земельного участка (Кпз) – 2,4</p>
4.6	Общественное питание	<p>Размещение объектов капитального строительства в целях устройства мест общественного питания (рестораны, кафе, столовые, закусочные, бары)</p> <p>Максимальная вместимость объектов общественного питания - 150 мест</p> <p>Минимальный размер земельных участков:          При числе мест, га на 100 мест:          до 50 мест – 0,25 га;          свыше 50 до 150 мест – 0,15 га;</p> <p>Максимальный размер земельных участков – не подлежит установлению;</p> <p>Минимальный отступ от красной линии улиц до зданий, строений, сооружений при осуществлении строительства – не менее 10 м; от красной линии проездов – не менее 5 м.          В условиях сложившейся застройки допускается размещение объектов капитального по красной линии улиц</p> <p>Максимальное количество этажей – 3;</p> <p>Параметры застройки:          Максимальный коэффициент застройки земельного участка (Кз) – 0,8          Максимальный коэффициент плотности застройки земельного участка (Кпз) – 2,4</p>





4.9.1.1	Заправка транспортных средств	<p>Размещение автозаправочных станций; размещение магазинов сопутствующей торговли, зданий для организации общественного питания в качестве объектов дорожного сервиса.</p> <ol style="list-style-type: none"> <li>1. Максимальное количество колонок на АЗС – 5.</li> <li>2. Предельные размеры земельных участков: Минимальные размеры земельных участков: - для АЗС минимальный размер: - на 2 колонки – 0,1 га; - на 5 колонок – 0,2 га; Максимальные размеры земельных участков – 0,5 га.</li> <li>3. Допускается размещать объекты с санитарно-защитной зоной не более 50 м.</li> <li>4. Минимальные отступы от границ земельных участков в целях определения мест допустимого размещения зданий, строений, сооружений, за пределами которых запрещено строительство зданий, строений, сооружений – 3 м; В случае совпадения границ земельных участков с красными линиями улиц – 10 м, с красными линиями проездов – 5 м; В отдельных случаях в условиях сложившейся застройки допускается размещение зданий по красной линии улиц.</li> <li>5. Предельное количество этажей зданий, строений, сооружений – 2.</li> <li>6. Максимальный процент застройки в границах земельного участка – 60 %.</li> <li>7. Максимальный коэффициент плотности застройки земельного участка – 1,8.</li> <li>8. Нормы расчета вместимости учреждений, организаций и предприятий принимать в соответствии со Сводом правил СП 42.13330.2016 «Градостроительство. Планировка и застройка городских и сельских поселений».</li> </ol>
---------	-------------------------------	---



4.9.1.2	Обеспечение дорожного отдыха	<p>Размещение зданий для предоставления гостиничных услуг в качестве дорожного сервиса (мотелей), а также размещение магазинов сопутствующей торговли, зданий для организации общественного питания в качестве объектов дорожного сервиса.</p> <p>1. Предельные размеры земельных участков:  - минимальные размеры земельных участков – не подлежат установлению;  - максимальные размеры земельных участков – не подлежат установлению.</p> <p>2. Допускается размещать объекты с санитарно-защитной зоной не более 50 м.</p> <p>3. Минимальные отступы от границ земельных участков в целях определения мест допустимого размещения зданий, строений, сооружений, за пределами которых запрещено строительство зданий, строений, сооружений – 3 м;  В случае совпадения границ земельных участков с красными линиями улиц – 10 м, с красными линиями проездов – 5 м.</p> <p>4. Предельное количество этажей зданий, строений, сооружений – 2.</p> <p>5. Максимальный процент застройки в границах земельного участка – 60 %.</p> <p>6. Максимальный коэффициент плотности застройки земельного участка – 1,8.</p>
4.9.1.3	Автомобильные мойки	<p>Размещение автомобильных моек, а также размещение магазинов сопутствующей торговли.</p> <p>5. Предельные размеры земельных участков:  - минимальные размеры земельных участков – не подлежат установлению;  - максимальные размеры земельных участков – 0,5 га.</p> <p>2. Допускается размещать объекты с санитарно-защитной зоной не более 50 м.</p> <p>3. Минимальные отступы от границ земельных участков в целях определения мест допустимого размещения зданий, строений, сооружений, за пределами которых запрещено строительство зданий, строений, сооружений – 3 м;  В случае совпадения границ земельных участков с красными линиями улиц – 10 м, с красными линиями проездов – 5 м;  В отдельных случаях в условиях сложившейся застройки допускается размещение зданий по красной линии улиц.</p> <p>4. Предельное количество этажей зданий, строений, сооружений – 2.</p> <p>5. Максимальный процент застройки в границах земельного участка – 60 %.</p> <p>6. Максимальный коэффициент плотности застройки земельного участка – 1,8.</p> <p>7. Нормы расчета вместимости учреждений, организаций и предприятий принимать в соответствии со Сводом правил СП 42.13330.2016 «Градостроительство. Планировка и застройка городских и сельских поселений».</p>



4.9.1.4	Ремонт автомобилей	<p>Размещение мастерских, предназначенных для ремонта и обслуживания автомобилей, и прочих объектов дорожного сервиса, а также размещение магазинов сопутствующей торговли.</p> <p>1. Максимальное количество технологических постов для СТО – 3.</p> <p>2. Предельные размеры земельных участков:  - минимальные размеры земельных участков – не подлежат установлению;  - максимальные размеры земельных участков – 0,5 га.</p> <p>4. Допускается размещать объекты с санитарно-защитной зоной не более 50 м.</p> <p>5. Минимальные отступы от границ земельных участков в целях определения мест допустимого размещения зданий, строений, сооружений, за пределами которых запрещено строительство зданий, строений, сооружений – 3 м;  В случае совпадения границ земельных участков с красными линиями улиц – 10 м, с красными линиями проездов – 5 м.  В отдельных случаях в условиях сложившейся застройки допускается размещение зданий по красной линии улиц.</p> <p>6. Предельное количество этажей зданий, строений, сооружений – 2.</p> <p>7. Максимальный процент застройки в границах земельного участка – 60 %.</p> <p>8. Максимальный коэффициент плотности застройки земельного участка – 1,8.</p>
6.6	<p>Строительная промышленность  <i>(в ред. решения 76 сессии Симферопольского районного совета II созыва от 12.04.2023 № 842)</i></p>	<p>Размещение объектов капитального строительства, предназначенных для производства: строительных материалов (кирпичей, пиломатериалов, цемента, крепежных материалов), бытового и строительного газового и сантехнического оборудования, лифтов и подъемников, столярной продукции, сборных домов или их частей и тому подобной продукции</p> <p>Минимальный размер земельного участка – 1 га;  Максимальный размер земельного участка – не подлежит установлению;  Минимальный отступ от красной линии улиц до зданий, строений, сооружений при осуществлении строительства – не менее 15 м; от красной линии проездов – не менее 10 м.</p> <p>В условиях сложившейся застройки допускается размещение объектов капитального по красной линии улиц  Предельная высота – 20 м;</p> <p>Параметры застройки:  Максимальный коэффициент застройки земельного участка (Кз) – 0,8.  Максимальный коэффициент плотности застройки земельного участка (Кпз) – 2,4.</p>



		<p>м. В условиях сложившейся застройки допускается размещение объектов капитального по красной линии улиц</p> <p>Предельная высота – 20 м;</p> <p>Параметры застройки:</p> <p>Максимальный коэффициент застройки земельного участка (Кз) – 0,8</p> <p>Максимальный коэффициент плотности застройки земельного участка (Кпз) – 2,4</p>
11.2	Специальное пользование водными объектами	<p>Использование земельных участков, примыкающих к водным объектам способами, необходимыми для специального водопользования (забор водных ресурсов из поверхностных водных объектов, сброс сточных вод и (или) дренажных вод, проведение дноуглубительных, взрывных, буровых и других работ, связанных с изменением дна и берегов водных объектов)</p> <p>Минимальный размер земельного участка – 0,5 га;</p> <p>Максимальный размер земельного участка – не подлежит установлению;</p> <p>Минимальный отступ от красной линии улиц до зданий, строений, сооружений при осуществлении строительства – не менее 15 м; от красной линии проездов – не менее 10 м. В условиях сложившейся застройки допускается размещение объектов капитального по красной линии улиц</p> <p>Предельная высота – 20 м;</p> <p>Параметры застройки:</p> <p>Максимальный процент застройки – не подлежит установлению;</p> <p>Коэффициент плотности застройки – не подлежит установлению;</p>

#### Вспомогательные виды разрешенного использования

Код вида разрешенного использования земельного участка	Разрешенное использование земельных участков и виды объектов капитального строительства	Предельные (минимальные и (или) максимальные размеры земельных участков и предельные параметры разрешенного строительства, реконструкции объектов капитального строительства
-	-	



Примечание:

1. Ограничения использования земельных участков и объектов капитального строительства, находящихся в границах территориальной зоны и расположенных в границах зон с особыми условиями использования территории., устанавливаются в соответствии со статьями Части V настоящих Правил.

2. Определение мест допустимого размещения зданий, строений и сооружений в отношении незастроенных территорий осуществляется путем разработки документации по планировке территории в составе проекта планировки и проекта межевания территории в установленном законом порядке, с целью выделения элементов планировочной структуры (кварталов, микрорайонов, иных элементов), установления границ зон планируемого размещения объектов капитального строительства, установления границ территорий общего пользования, определения характеристик и очередности планируемого развития территории.

**Статья 44.1 Подзона Коммунально-складская зона для хранения и переработки сельскохозяйственной продукции (П-2.1) (в ред. решения 20 сессии II созыва от 19.06.2020 № 216)**

**1. Виды разрешённого использования земельных участков и объектов капитального строительства:**

<b>Код. Основные виды разрешённого использования</b>	<b>Код. Условно разрешённые виды использования</b>	<b>Код. Вспомогательные виды использования</b>
1.15 Хранение и переработка сельскохозяйственной продукции 2.7.1 Хранение автотранспорта 3.1 Коммунальное обслуживание 4.9 Служебные гаражи 6.1 Недропользование 6.3 Лёгкая промышленность 6.4 Пищевая промышленность 6.7 Энергетика 6.8 Связь 6.9 Склады 7.1 Железнодорожный транспорт 7.2 Автомобильный транспорт 12.0 Земельные участки (территории) общего пользования	3.3 Бытовое обслуживание 3.9 Обеспечение научной деятельности 3.10 Ветеринарное обслуживание 4.3 Рынки 4.4 Магазины 4.6 Общественное питание 4.9.1.1 Заправка транспортных средств 4.9.1.2 Обеспечение дорожного отдыха 4.9.1.3 Автомобильные мойки 4.9.1.4 Ремонт автомобилей 6.6 Строительная промышленность 11.2 Специальное пользование водными объектами	-

**2. Предельные размеры земельных участков и параметры разрешённого строительства, реконструкции объектов капитального строительства:**



## 2.1. Основные виды разрешенного использования

Код вида разрешенного использования земельного участка	Разрешенное использование земельных участков и виды объектов капитального строительства	Предельные (минимальные и (или) максимальные) размеры земельных участков и предельные параметры разрешенного строительства, реконструкции объектов капитального строительства
1.15	Хранение и переработка сельскохозяйственной продукции	Размещение зданий, сооружений, используемых для производства, хранения, первичной и глубокой переработки сельскохозяйственной продукции
2.7.1	Хранение автотранспорта	<p>Размещение отдельно стоящих и пристроенных гаражей, в том числе подземных, предназначенных для хранения автотранспорта, в том числе с разделением на машино-места, за исключением гаражей, размещение которых предусмотрено содержанием вида разрешенного использования с <a href="#">кодом 4.9</a>.</p> <p>Минимальный размер земельного участка – 18 кв.м;  Максимальный размер земельного участка – не подлежит установлению.</p> <p>Минимальный отступ от красной линии улиц до зданий, строений, сооружений при осуществлении строительства – не менее 5 м; от красной линии проездов – не менее 3 м. В условиях сложившейся застройки допускается размещение объектов капитального строительства по красной линии улиц.</p> <p>Максимальное количество этажей – 1.</p> <p>Параметры застройки:  Максимальный коэффициент застройки земельного участка (Кз) – не подлежит установлению.  Максимальный коэффициент плотности застройки земельного участка (Кпз) – не подлежит установлению.</p>



3.1	Коммунальное обслуживание	<p>Размещение зданий и сооружений в целях обеспечения физических и юридических лиц коммунальными услугами. Содержание данного вида разрешенного использования включает в себя содержание видов разрешенного использования с <a href="#">кодами 3.1.1 - 3.1.2</a>.</p> <p>Минимальные размеры земельных участков на объекты:          Для котельных – не подлежит установлению;          Для насосных станций – не подлежит установлению;          Для телефонных станций – не подлежит установлению;          Для гаражей и мастерских для обслуживания уборочной и аварийной техники – 300 кв.м;          Для автостоянок не подлежит установлению;          Для зданий или помещений, предназначенных для приема физических и юридических лиц в связи с предоставлением им коммунальных услуг – 400 кв.м;          Для трансформаторных подстанций - не подлежит установлению;          Для тепловых пунктов – не подлежит установлению;          Для газораспределительных пунктов – не подлежит установлению.</p> <p>Максимальные размеры земельных участков на вышеуказанные объекты - не подлежит установлению.</p> <p>Максимальное количество этажей – не подлежит установлению.</p> <p>Параметры застройки:          Максимальный коэффициент застройки земельного участка (Кз) – не подлежит установлению;          Максимальный коэффициент плотности застройки земельного участка (Кпз) – не подлежит установлению.</p>
4.9	Служебные гаражи	<p>Размещение постоянных или временных гаражей, стоянок для хранения служебного автотранспорта, используемого в целях осуществления видов деятельности, предусмотренных видами разрешенного использования с <a href="#">кодами 3.0, 4.0</a>, а также для стоянки и хранения транспортных средств общего пользования, в том числе в депо</p> <p>Минимальный размер земельных участков - по СП 42.13330.2016 (приложение И).          Максимальный размер земельных участков - не подлежит установлению;          Минимальный отступ от красной линии улиц до зданий, строений, сооружений при осуществлении строительства – не менее 10 м; от красной линии проездов – не менее 5 м. В условиях сложившейся</p>



		<p>застройки допускается размещение объектов капитального строительства по красной линии улиц</p> <p>Максимальное количество этажей – 1;</p> <p>Максимальное количество этажей многоярусных гаражей (парковок) – 4;</p> <p>Параметры застройки:</p> <p>Максимальный коэффициент застройки земельного участка (Кз) – не подлежит установлению</p> <p>Максимальный коэффициент плотности застройки земельного участка (Кпз) – не подлежит установлению.</p>
6.1	Недропользование	<p>Осуществление геологических изысканий; добыча полезных ископаемых открытым (карьеры, отвалы) и закрытым (шахты, скважины) способами; размещение объектов капитального строительства, в том числе подземных, в целях добычи полезных ископаемых; размещение объектов капитального строительства, необходимых для подготовки сырья к транспортировке и (или) промышленной переработке; размещение объектов капитального строительства, предназначенных для проживания в них сотрудников, осуществляющих обслуживание зданий и сооружений, необходимых для целей недропользования, если добыча полезных ископаемых происходит на межселенной территории</p> <p>Минимальный размер земельного участка – не подлежит установлению.</p> <p>Максимальный размер земельного участка – не подлежит установлению.</p> <p>Минимальный отступ от красной линии улиц до зданий, строений, сооружений при осуществлении строительства – не менее 10 м; от красной линии проездов – не менее 5 м. В условиях сложившейся застройки допускается размещение объектов капитального строения по красной линии улиц.</p> <p>Максимальное количество этажей – 3.</p> <p>Параметры застройки:</p> <p>Максимальный коэффициент застройки земельного участка (Кз) – не подлежит установлению.</p> <p>Максимальный коэффициент плотности застройки земельного участка (Кпз) – не подлежит установлению.</p>
6.3	Легкая промышленность	<p>Размещение объектов капитального строительства, предназначенных для текстильной, фарфоро-фаянсовой, электронной промышленности</p> <p>Минимальный размер земельного участка – 1 га.</p> <p>Максимальный размер земельного участка – не подлежит установлению.</p> <p>Минимальный отступ от красной линии улиц до зданий, строений, сооружений при осуществлении строительства – не менее 15 м; от красной линии проездов – не менее 10 м. В условиях сложившейся застройки допускается размещение объектов капитального строения по красной линии улиц.</p> <p>Предельная высота – 20 м.</p>





		<p>Параметры застройки:  Максимальный коэффициент застройки земельного участка (Кз) – 0,8.  Максимальный коэффициент плотности застройки земельного участка (Кпз) – 2,4.</p>
6.4	Пищевая промышленность	<p>Размещение объектов пищевой промышленности, по переработке сельскохозяйственной продукции способом, приводящим к их переработке в иную продукцию (консервирование, копчение, хлебопечение), в том числе для производства напитков, алкогольных напитков и табачных изделий</p> <p>Минимальный размер земельного участка – 0.3 га.  Максимальный размер земельного участка – не подлежит установлению.  Минимальный отступ от красной линии улиц до зданий, строений, сооружений при осуществлении строительства – не менее 15 м; от красной линии проездов – не менее 10 м. В условиях сложившейся застройки допускается размещение объектов капитального строения по красной линии улиц.  Предельная высота – 15 м.</p> <p>Параметры застройки:  Максимальный коэффициент застройки земельного участка (Кз) – 0,8.  Максимальный коэффициент плотности застройки земельного участка (Кпз) – 2,4.</p>
6.7	Энергетика	<p>Размещение объектов гидроэнергетики, тепловых станций и других электростанций, размещение обслуживающих и вспомогательных для электростанций сооружений (золоотвалов, гидротехнических сооружений); размещение объектов электросетевого хозяйства, за исключением объектов энергетики, размещение которых предусмотрено содержанием вида разрешенного использования с кодом 3.1</p> <p>Минимальный размер земельного участка – не подлежит установлению.  Максимальный размер земельного участка – не подлежит установлению.  Отступ от границ земельного участка:  - для линейных объектов – не подлежит установлению;  - для иных объектов капитального строительства – минимальный отступ от красной линии улиц до зданий, строений, сооружений при осуществлении строительства – не менее 5 м; от красной линии проездов – не менее 3 м. В условиях сложившейся застройки допускается размещение объектов капитального строения по красной линии улиц.  Предельная высота – 50 м.</p> <p>Параметры застройки:  Максимальный коэффициент застройки земельного участка (Кз) – 0,6.</p>



		Максимальный коэффициент плотности застройки земельного участка (Кпз) – 1,8.
6.8	Связь	<p>Размещение объектов связи, радиовещания, телевидения, включая воздушные радиорелейные, надземные и подземные кабельные линии связи, линии радиофикации, антенные поля, усилительные пункты на кабельных линиях связи, инфраструктуру спутниковой связи и телерадиовещания, за исключением объектов связи, размещение которых предусмотрено содержанием видов разрешенного использования с <a href="#">кодами 3.1.1, 3.2.3</a></p> <p>Минимальный размер земельного участка – не подлежит установлению.  Максимальный размер земельного участка – не подлежит установлению.</p> <p>Отступ от границ земельного участка:</p> <ul style="list-style-type: none"> <li>- для линейных объектов – не подлежит установлению;</li> <li>- для иных объектов капитального строительства: минимальный отступ от красной линии улиц до зданий, строений, сооружений при осуществлении строительства – не менее 5 м; от красной линии проездов – не менее 3 м.</li> </ul> <p>В условиях сложившейся застройки допускается размещение объектов капитального строительства по красной линии улиц.</p> <p>Предельная высота – 30 м;</p> <p>Параметры застройки:  Максимальный коэффициент застройки земельного участка (Кз) – 0,6  Максимальный коэффициент плотности застройки земельного участка (Кпз) – 1,8</p>
6.9	Склады	<p>Размещение сооружений, имеющих назначение по временному хранению, распределению и перевалке грузов (за исключением хранения стратегических запасов), не являющихся частями производственных комплексов, на которых был создан груз: промышленные базы, склады, погрузочные терминалы и доки, нефтехранилища и нефтеналивные станции, газовые хранилища и обслуживающие их газоконденсатные и газоперекачивающие станции, элеваторы и продовольственные склады, за исключением железнодорожных перевалочных складов</p> <p>Минимальный размер земельного участка – 0,5 га;</p>



		<p>Максимальный размер земельного участка – не подлежит установлению; Отступ от границ земельного участка:</p> <p>Минимальный отступ от красной линии улиц до зданий, строений, сооружений при осуществлении строительства – не менее 10 м; от красной линии проездов – не менее 5 м. В условиях сложившейся застройки допускается размещение объектов капитального строения по красной линии улиц</p> <p>Максимальное количество этажей -4;</p> <p>Параметры застройки:</p> <p>Максимальный коэффициент застройки земельного участка (Кз) – не подлежит установлению</p> <p>Максимальный коэффициент плотности застройки земельного участка (Кпз) – не подлежит установлению</p>
7.1	Железнодорожный транспорт	<p>Размещение объектов капитального строительства железнодорожного транспорта. Содержание данного вида разрешенного использования включает в себя содержание видов разрешенного использования с <a href="#">кодами 7.1.1 - 7.1.2</a></p> <p>Предельные размеры земельных участков:</p> <ul style="list-style-type: none"> <li>- минимальные размеры земельных участков – не подлежат установлению;</li> <li>- максимальные размеры земельных участков – не подлежат установлению.</li> </ul> <p>Минимальные отступы от границ земельных участков в целях определения мест допустимого размещения зданий, строений, сооружений, за пределами которых запрещено строительство зданий, строений, сооружений – не подлежат установлению.</p> <p>Предельная высота зданий, строений, сооружений – не подлежат установлению.</p> <p>Максимальный процент застройки и плотности застройки в границах земельного участка – не подлежит установлению.</p>
7.2	Автомобильный транспорт	<p>Размещение зданий и сооружений автомобильного транспорта. Содержание данного вида разрешенного использования включает в себя содержание видов разрешенного использования с <a href="#">кодами 7.2.1 - 7.2.3</a></p> <p>Минимальный размер земельного участка – не подлежит установлению.</p> <p>Максимальный размер земельного участка – не подлежит установлению.</p> <p>Отступ от границ земельного участка:</p> <ul style="list-style-type: none"> <li>- для линейных объектов – не подлежит установлению;</li> </ul>



		<p>- для иных объектов капитального строительства – минимальный отступ от красной линии улиц до зданий, строений, сооружений при осуществлении строительства – не менее 10 м; от красной линии проездов – не менее 5 м. В условиях сложившейся застройки допускается размещение объектов капитального строительства по красной линии улиц.</p> <p>Параметры застройки:          Предельная высота – 15 м;          Максимальный процент застройки – не подлежит установлению.          Коэффициент плотности застройки – не подлежит установлению.</p>
12.0	Земельные участки (территории) общего пользования	<p>Земельные участки общего пользования. Содержание данного вида разрешенного использования включает в себя содержание видов разрешенного использования с <a href="#">кодами 12.0.1</a> - <a href="#">12.0.2</a></p> <p>Размеры земельных участков – не подлежат установлению.          Минимальный отступ от границ земельного участка – не подлежит установлению. Предельное количество этажей или предельная высота – не подлежит установлению.          Параметры застройки:          Максимальный коэффициент застройки земельного участка (Кз) – не подлежит установлению          Максимальный коэффициент плотности застройки земельного участка (Кпз) – не подлежит установлению</p>

## 2.2. Условно-разрешенные виды использования

Код вида разрешенного использования земельного участка	Разрешенное использование земельных участков и виды объектов капитального строительства	Предельные (минимальные и (или) максимальные размеры земельных участков и предельные параметры разрешенного строительства, реконструкции объектов капитального строительства
3.3.	Бытовое обслуживание	<p>Размещение объектов капитального строительства, предназначенных для оказания населению или организациям бытовых услуг (мастерские мелкого ремонта, ателье, бани, парикмахерские, прачечные, химчистки, похоронные бюро)</p> <p>Минимальный размер земельных участков – не подлежит установлению.</p>



		<p>Максимальный размер земельных участков – не подлежит установлению.</p> <p>Минимальный отступ от красной линии улиц до зданий, строений, сооружений при осуществлении строительства – не менее 5 м; от красной линии проездов – не менее 3м. В условиях сложившейся застройки допускается размещение объектов капитального строительства по красной линии улиц.</p> <p>Максимальное количество этажей – 3.  Максимальный коэффициент застройки земельного участка (Кз) – 0,8.  Максимальный коэффициент плотности застройки земельного участка (Кпз) – 2,4.</p>
3.9	Обеспечение научной деятельности	<p>Размещение зданий и сооружений для обеспечения научной деятельности. Содержание данного вида разрешенного использования включает в себя содержание видов разрешенного использования с <a href="#">кодами 3.9.1 - 3.9.3</a>.</p> <p>Минимальный размер земельного участка – 1 га.  Максимальный размер земельного участка – не подлежит установлению.  На территории жилой застройки допускается размещать только объекты относящихся к IV - V классам опасности, для эксплуатации которых предусматривается установление охранных или санитарно-защитных зон до 100 м или охранные или санитарно-защитные зоны для которых не устанавливаются.  Минимальный отступ от красной линии улиц до зданий, строений, сооружений при осуществлении строительства – не менее 15 м; от красной линии проездов – не менее 10 м. В условиях сложившейся застройки допускается размещение объектов капитального строения по красной линии улиц.  Предельная высота – 15 м.</p> <p>Параметры застройки:  Максимальный коэффициент застройки земельного участка (Кз) – 0,8.  Максимальный коэффициент плотности застройки земельного участка (Кпз) – 2,4.</p>
3.10	Ветеринарное обслуживание	<p>Размещение объектов капитального строительства, предназначенных для оказания ветеринарных услуг, содержания или разведения животных, не являющихся сельскохозяйственными, под надзором человека. Содержание данного вида разрешенного использования включает в себя содержание видов разрешенного использования с <a href="#">кодами 3.10.1 - 3.10.2</a></p> <p>Минимальный размер земельных участков – не подлежит установлению.  Максимальный размер земельных участков – не подлежит установлению  Минимальный отступ от красной линии улиц до зданий, строений, сооружений при осуществлении</p>



		<p>строительства – не менее 10 м; от красной линии проездов – не менее 5 м. В условиях сложившейся застройки допускается размещение объектов капитального строения по красной линии улиц</p> <p>Максимальное количество этажей – 3;</p> <p>Параметры застройки:</p> <p>Максимальный коэффициент застройки земельного участка (Кз) – 0,8.</p> <p>Максимальный коэффициент плотности застройки земельного участка (Кпз) – 2,4</p>
4.3	Рынки	<p>Размещение объектов капитального строительства, сооружений, предназначенных для организации постоянной или временной торговли (ярмарка, рынок, базар), с учетом того, что каждое из торговых мест не располагает торговой площадью более 200 кв. м; размещение гаражей и (или) стоянок для автомобилей сотрудников и посетителей рынка</p> <p>Минимальный размер земельного участка – 0,2га.</p> <p>Максимальный размер земельного участка – не подлежит установлению.</p> <p>Минимальный отступ от красной линии улиц до зданий, строений, сооружений при осуществлении строительства – не менее 5 м; от красной линии проездов – не менее 3 м. В условиях сложившейся застройки допускается размещение объектов капитального строения по красной линии улиц.</p> <p>Максимальное количество этажей – 3.</p> <p>Параметры застройки определяются в соответствии с техническими регламентами</p> <p>Максимальный коэффициент застройки (Кз) – применяется в соответствии с СП 42.1333.2016 «Градостроительство. Планировка и застройка городских и сельских поселений»</p> <p>Максимальный коэффициент плотности застройки (Кпз) – применяется в соответствии с СП 42.1333.2016 «Градостроительство. Планировка и застройка городских и сельских поселений».</p>
4.4	Магазины	<p>Размещение объектов капитального строительства, предназначенных для продажи товаров, торговая площадь которых составляет до 5000 кв. м</p> <p>Минимальный размер земельных участков:</p> <p>Для магазинов: до 250 кв.м торговой площади – 0,08 га на 100 кв.м. торговой площади; свыше 250 до 650 кв.м. торговой площади – 0,08 – 0,06 га на 100 кв.м. торговой площади;</p> <p>Максимальный размер земельных участков – не устанавливается.</p> <p>Минимальный отступ от красной линии улиц до зданий, строений, сооружений при осуществлении строительства – не менее 5 м; от красной линии проездов – не менее 3 м. В условиях сложившейся застройки допускается размещение объектов капитального строения по красной линии улиц.</p> <p>Максимальное количество этажей – 2;</p>



		<p>Параметры застройки:</p> <p>Максимальный коэффициент застройки земельного участка (Кз) – 0,6.</p> <p>Максимальный коэффициент плотности застройки земельного участка (Кпз) – 2,4.</p>
4.6	Общественное питание	<p>Размещение объектов капитального строительства в целях устройства мест общественного питания (рестораны, кафе, столовые, закусочные, бары)</p> <p>Максимальная вместимость объектов общественного питания - 150 мест.</p> <p>Минимальный размер земельных участков:</p> <p>При числе мест, га на 100 мест: до 50 мест – 0,25 га; свыше 50 до 150 мест – 0,15 га;</p> <p>Максимальный размер земельных участков – не подлежит установлению;</p> <p>Минимальный отступ от красной линии улиц до зданий, строений, сооружений при осуществлении строительства – не менее 10 м; от красной линии проездов – не менее 5 м. В условиях сложившейся застройки допускается размещение объектов капитального строения по красной линии улиц.</p> <p>Максимальное количество этажей – 3.</p> <p>Параметры застройки:</p> <p>Максимальный коэффициент застройки земельного участка (Кз) – 0,8.</p> <p>Максимальный коэффициент плотности застройки земельного участка (Кпз) – 2,4.</p>
4.9.1.1	Заправка транспортных средств	<p>Размещение автозаправочных станций; размещение магазинов сопутствующей торговли, зданий для организации общественного питания в качестве объектов дорожного сервиса.</p> <p>1. Максимальный количество колонок на АЗС – 5.</p> <p>2. Предельные размеры земельных участков:</p> <p>Минимальные размеры земельных участков:</p> <ul style="list-style-type: none"> <li>- для АЗС минимальный размер:</li> <li>- на 2 колонки – 0,1 га;</li> <li>- на 5 колонок – 0,2 га;</li> </ul> <p>Максимальные размеры земельных участков – 0,5 га.</p> <p>3. Допускается размещать объекты с санитарно-защитной зоной не более 50 м.</p> <p>4. Минимальные отступы от границ земельных участков в целях определения мест допустимого размещения зданий, строений, сооружений, за пределами которых запрещено строительство зданий, строений, сооружений – 3 м;</p> <p>В случае совпадения границ земельных участков с красными линиями улиц – 10 м, с красными линиями проездов – 5 м;</p> <p>В отдельных случаях в условиях сложившейся застройки допускается размещение зданий по красной линии улиц.</p>



		<p>5. Предельное количество этажей зданий, строений, сооружений – 2.</p> <p>6. Максимальный процент застройки в границах земельного участка – 60 %.</p> <p>7. Максимальный коэффициент плотности застройки земельного участка – 1,8.</p> <p>8. Нормы расчета вместимости учреждений, организаций и предприятий принимать в соответствии со Сводом правил СП 42.13330.2016 «Градостроительство. Планировка и застройка городских и сельских поселений».</p>
4.9.1.2	Обеспечение дорожного отдыха	<p>Размещение зданий для предоставления гостиничных услуг в качестве дорожного сервиса (мотелей), а также размещение магазинов сопутствующей торговли, зданий для организации общественного питания в качестве объектов дорожного сервиса.</p> <p>1. Предельные размеры земельных участков:</p> <ul style="list-style-type: none"> <li>- минимальные размеры земельных участков – не подлежат установлению;</li> <li>- максимальные размеры земельных участков – не подлежат установлению.</li> </ul> <p>2. Допускается размещать объекты с санитарно-защитной зоной не более 50 м.</p> <p>3. Минимальные отступы от границ земельных участков в целях определения мест допустимого размещения зданий, строений, сооружений, за пределами которых запрещено строительство зданий, строений, сооружений – 3 м;</p> <p>В случае совпадения границ земельных участков с красными линиями улиц – 10 м, с красными линиями проездов – 5 м.</p> <p>4. Предельное количество этажей зданий, строений, сооружений – 2.</p> <p>5. Максимальный процент застройки в границах земельного участка – 60 %.</p> <p>6. Максимальный коэффициент плотности застройки земельного участка – 1,8.</p>
4.9.1.3	Автомобильные мойки	<p>Размещение автомобильных моек, а также размещение магазинов сопутствующей торговли.</p> <p>6. Предельные размеры земельных участков:</p> <ul style="list-style-type: none"> <li>- минимальные размеры земельных участков – не подлежат установлению;</li> <li>- максимальные размеры земельных участков – 0,5 га.</li> </ul> <p>2. Допускается размещать объекты с санитарно-защитной зоной не более 50 м.</p> <p>3. Минимальные отступы от границ земельных участков в целях определения мест допустимого размещения зданий, строений, сооружений, за пределами которых запрещено строительство зданий, строений, сооружений – 3 м;</p>





		<p>В случае совпадения границ земельных участков с красными линиями улиц – 10 м, с красными линиями проездов – 5 м;  В отдельных случаях в условиях сложившейся застройки допускается размещение зданий по красной линии улиц.</p> <p>4. Предельное количество этажей зданий, строений, сооружений – 2.  5. Максимальный процент застройки в границах земельного участка – 60 %.  6. Максимальный коэффициент плотности застройки земельного участка – 1,8.  7. Нормы расчета вместимости учреждений, организаций и предприятий принимать в соответствии со Сводом правил СП 42.13330.2016 «Градостроительство. Планировка и застройка городских и сельских поселений».</p>
4.9.1.4	Ремонт автомобилей	<p>Размещение мастерских, предназначенных для ремонта и обслуживания автомобилей, и прочих объектов дорожного сервиса, а также размещение магазинов сопутствующей торговли.</p> <p>1. Максимальное количество технологических постов для СТО – 3.  2. Предельные размеры земельных участков:  - минимальные размеры земельных участков – не подлежат установлению;  - максимальные размеры земельных участков – 0,5 га.  4. Допускается размещать объекты с санитарно-защитной зоной не более 50 м.  5. Минимальные отступы от границ земельных участков в целях определения мест допустимого размещения зданий, строений, сооружений, за пределами которых запрещено строительство зданий, строений, сооружений – 3 м;  В случае совпадения границ земельных участков с красными линиями улиц – 10 м, с красными линиями проездов – 5 м.  В отдельных случаях в условиях сложившейся застройки допускается размещение зданий по красной линии улиц.</p> <p>6. Предельное количество этажей зданий, строений, сооружений – 2.  7. Максимальный процент застройки в границах земельного участка – 60 %.  8. Максимальный коэффициент плотности застройки земельного участка – 1,8.</p>



6.6	Строительная промышленность	<p>Размещение объектов капитального строительства, предназначенных для производства: строительных материалов (кирпичей, пиломатериалов, цемента, крепежных материалов), бытового и строительного газового и сантехнического оборудования, лифтов и подъемников, столярной продукции, сборных домов или их частей и тому подобной продукции</p> <p>Минимальный размер земельного участка – 1 га.  Максимальный размер земельного участка – не подлежит установлению.  Минимальный отступ от красной линии улиц до зданий, строений, сооружений при осуществлении строительства – не менее 15 м; от красной линии проездов – не менее 10 м. В условиях сложившейся застройки допускается размещение объектов капитального строения по красной линии улиц.  Предельная высота – 20 м.</p> <p>Параметры застройки:  Максимальный коэффициент застройки земельного участка (Кз) – 0,8.  Максимальный коэффициент плотности застройки земельного участка (Кпз) – 2,4.</p>
11.2	Специальное пользование водными объектами	<p>Использование земельных участков, примыкающих к водным объектам способами, необходимыми для специального водопользования (забор водных ресурсов из поверхностных водных объектов, сброс сточных вод и (или) дренажных вод, проведение дноуглубительных, взрывных, буровых и других работ, связанных с изменением дна и берегов водных объектов)</p> <p>Минимальный размер земельного участка – 0,5 га.  Максимальный размер земельного участка – не подлежит установлению.  Минимальный отступ от красной линии улиц до зданий, строений, сооружений при осуществлении строительства – не менее 15 м; от красной линии проездов – не менее 10 м. В условиях сложившейся застройки допускается размещение объектов капитального строения по красной линии улиц.  Предельная высота – 20 м.</p> <p>Параметры застройки:</p>



		Максимальный процент застройки – не подлежит установлению. Коэффициент плотности застройки – не подлежит установлению.
--	--	---

Примечание:

1. Ограничения использования земельных участков и объектов капитального строительства, находящихся в границах территориальной зоны и расположенных в границах зон с особыми условиями использования территории., устанавливаются в соответствии со статьями Части V настоящих Правил.

2. Определение мест допустимого размещения зданий, строений и сооружений в отношении незастроенных территорий осуществляется путем разработки документации по планировке территории в составе проекта планировки и проекта межевания территории в установленном законом порядке, с целью выделения элементов планировочной структуры (кварталов, микрорайонов, иных элементов), установления границ зон планируемого размещения объектов капитального строительства, установления границ территорий общего пользования, определения характеристик и очередности планируемого развития территории.

**Статья 44.2 Коммунально-складская подзона (П-2.2)** (в ред. решения 51 сессии Симферопольского районного совета Республики Крым II созыва от 08.11.2021 № 583)

**Виды разрешенного использования земельных участков и объектов капитального строительства**

<b>Код. Основные виды разрешённого использования</b>	<b>Код. Условно разрешённые виды использования</b>	<b>Код. Вспомогательные виды использования</b>
--	--	--



<p>2.7.1 Хранение автотранспорта  3.1 Коммунальное обслуживание  4.9 Служебные гаражи  6.1 Недропользование  6.3 Лёгкая промышленность  6.4 Пищевая промышленность  6.7 Энергетика  6.8 Связь  6.9 Склады  6.12 Научно-производственная деятельность  7.1 Железнодорожный транспорт  7.2 Автомобильный транспорт  12.0 Земельные участки (территории) общего пользования</p>	<p>3.3 Бытовое обслуживание  3.9 Обеспечение научной деятельности  3.10 Ветеринарное обслуживание  4.3 Рынки  4.4 Магазины  4.6 Общественное питание  4.9.1.1 Заправка транспортных средств  4.9.1.2 Обеспечение дорожного отдыха  4.9.1.3 Автомобильные мойки  4.9.1.4 Ремонт автомобилей  6.6 Строительная промышленность  11.2 Специальное пользование водными объектами</p>	<p>-</p>
--	---	----------



## 2. Предельные размеры земельных участков и параметры разрешённого строительства, реконструкции объектов капитального строительства:

### 2.1. Основные виды разрешенного использования

Код вида разрешенного использования земельного участка	Разрешенное использование земельных участков и виды объектов капитального строительства	Предельные (минимальные и (или) максимальные) размеры земельных участков и предельные параметры разрешенного строительства, реконструкции объектов капитального строительства
2.7.1	Хранение автотранспорта	<p>Размещение отдельно стоящих и пристроенных гаражей, в том числе подземных, предназначенных для хранения личного автотранспорта граждан, с возможностью размещения автомобильных моек</p> <p>Минимальный размер земельного участка – 18 кв.м;  Максимальный размер земельного участка – не подлежит установлению  Минимальный отступ от красной линии улиц до зданий, строений, сооружений при осуществлении строительства – не менее 5 м; от красной линии проездов – не менее 3 м. В условиях сложившейся застройки допускается размещение объектов капитального по красной линии улиц  Максимальное количество этажей – 1.  Параметры застройки:  Максимальный коэффициент застройки земельного участка (Кз) – не подлежит установлению  Максимальный коэффициент плотности застройки земельного участка (Кпз) – не подлежит установлению</p>
3.1	Коммунальное обслуживание	<p>Размещение объектов капитального строительства в целях обеспечения физических и юридических лиц коммунальными услугами, в частности: поставки воды, тепла, электричества, газа, предоставления услуг связи, отвода канализационных стоков, очистки и уборки объектов недвижимости (котельных, водозаборов, очистных сооружений, насосных станций, водопроводов, линий электропередач, трансформаторных подстанций, газопроводов, линий связи, телефонных станций, канализаций, стоянок, гаражей и мастерских для обслуживания уборочной и аварийной техники, а также зданий или помещений, предназначенных для приема физических и юридических лиц в связи с предоставлением им коммунальных услуг).</p>



		<p>Минимальные размеры земельных участков на объекты:          Для котельных – не подлежит установлению;          Для насосных станций – не подлежит установлению;          Для телефонных станций – не подлежит установлению;          Для гаражей и мастерских для обслуживания уборочной и аварийной техники – 300 кв.м;          Для автостоянок не подлежит установлению;          Для зданий или помещений, предназначенных для приема физических и юридических лиц в связи с предоставлением им коммунальных услуг– 400 кв.м;          Для трансформаторных подстанций - не подлежит установлению;          Для тепловых пунктов – не подлежит установлению;          Для газораспределительных пунктов – не подлежит установлению;          Максимальные размеры земельных участков на вышеуказанные объекты - не подлежит установлению;</p> <p>Максимальное количество этажей – не подлежит установлению;          Параметры застройки:          Максимальный коэффициент застройки земельного участка (Кз) – не подлежит установлению;          Максимальный коэффициент плотности застройки земельного участка (Кпз) – не подлежит установлению.</p>
4.9	Служебные гаражи	<p>Размещение постоянных или временных гаражей с несколькими стояночными местами, стоянок (парковок), гаражей, в том числе многоярусных, не указанных в коде 2.7.1</p> <p>Минимальный размер земельных участков - по СП 42.13330.2016 (приложение И).          Максимальный размер земельных участков - не подлежит установлению;          Минимальный отступ от красной линии улиц до зданий, строений, сооружений при осуществлении строительства – не менее 10 м; от красной линии проездов – не менее 5 м. В условиях сложившейся застройки допускается размещение объектов капитального по красной линии улиц          Максимальное количество этажей – 1;          Максимальное количество этажей многоярусных гаражей (парковок) – 4;          Параметры застройки:          Максимальный коэффициент застройки земельного участка (Кз) – не подлежит установлению          Максимальный коэффициент плотности застройки земельного участка (Кпз) – не подлежит установлению</p>
6.1	Недро-пользование	<p>Осуществление геологических изысканий; добыча недр открытым (карьеры, отвалы) и закрытым (шахты, скважины) способами; размещение объектов капитального строительства, в том числе</p>



		<p>подземных, в целях добычи недр;  размещение объектов капитального строительства, необходимых для подготовки сырья к транспортировке и (или) промышленной переработке; размещение объектов капитального строительства, предназначенных для проживания в них сотрудников, осуществляющих обслуживание зданий и сооружений, необходимых для целей недропользования, если добыча недр происходит на межселенной территории</p> <p>Минимальный размер земельного участка – не подлежит установлению;  Максимальный размер земельного участка – не подлежит установлению;  Минимальный отступ от красной линии улиц до зданий, строений, сооружений при осуществлении строительства – не менее 10 м; от красной линии проездов – не менее 5 м. В условиях сложившейся застройки допускается размещение объектов капитального по красной линии улиц  Максимальное количество этажей – 3;  Параметры застройки:  Максимальный коэффициент застройки земельного участка (Кз) – не подлежит установлению  Максимальный коэффициент плотности застройки земельного участка (Кпз) – не подлежит установлению</p>
6.3	Легкая промышленность	<p>Размещение объектов капитального строительства, предназначенных для текстильной, фарфоро-фаянсовой, электронной промышленности</p> <p>Минимальный размер земельного участка – 1 га;  Максимальный размер земельного участка – не подлежит установлению;  Минимальный отступ от красной линии улиц до зданий, строений, сооружений при осуществлении строительства – не менее 15 м; от красной линии проездов – не менее 10 м. В условиях сложившейся застройки допускается размещение объектов капитального по красной линии улиц  Предельная высота – 20 м;</p> <p>Параметры застройки:  Максимальный коэффициент застройки земельного участка (Кз) – 0,8  Максимальный коэффициент плотности застройки земельного участка (Кпз) – 2,4</p>
6.4	Пищевая промышленность	<p>Размещение объектов пищевой промышленности, по переработке сельскохозяйственной продукции способом, приводящим к их переработке в иную продукцию (консервирование, копчение, хлебопечение), в том числе для производства напитков, алкогольных напитков и табачных изделий</p>



		<p>Минимальный размер земельного участка – 0,3 га;  Максимальный размер земельного участка – не подлежит установлению;  Минимальный отступ от красной линии улиц до зданий, строений, сооружений при осуществлении строительства – не менее 15 м; от красной линии проездов – не менее 10 м. В условиях сложившейся застройки допускается размещение объектов капитального по красной линии улиц  Предельная высота – 15 м;</p> <p>Параметры застройки:  Максимальный коэффициент застройки земельного участка (Кз) – 0,8  Максимальный коэффициент плотности застройки земельного участка (Кпз) – 2,4</p>
6.7	Энергетика	<p>Размещение объектов гидроэнергетики, тепловых станций и других электростанций, размещение обслуживающих и вспомогательных для электростанций сооружений (золоотвалов, гидротехнических сооружений); размещение объектов электросетевого хозяйства, за исключением объектов энергетики, размещение которых предусмотрено содержанием вида разрешенного использования с кодом 3.1  Минимальный размер земельного участка – не подлежит установлению;  Максимальный размер земельного участка – не подлежит установлению;  Отступ от границ земельного участка:  - для линейных объектов – не подлежит установлению;  - для иных объектов капитального строительства – минимальный отступ от красной линии улиц до зданий, строений, сооружений при осуществлении строительства – не менее 5 м; от красной линии проездов – не менее 3 м. В условиях сложившейся застройки допускается размещение объектов капитального по красной линии улиц  Предельная высота – 50 м;</p> <p>Параметры застройки:  Максимальный коэффициент застройки земельного участка (Кз) – 0,6  Максимальный коэффициент плотности застройки земельного участка (Кпз) – 1,8</p>
6.8	Связь	<p>Размещение объектов связи, радиовещания, телевидения, включая воздушные радиорелейные, надземные и подземные кабельные линии связи, линии радиофикации, антенные поля, усилительные пункты на кабельных линиях связи, инфраструктуру спутниковой связи и телерадиовещания, за исключением объектов связи, размещение которых предусмотрено содержанием вида разрешенного использования с кодом 3.1</p>





		<p>Минимальный размер земельного участка – не подлежит установлению;  Максимальный размер земельного участка – не подлежит установлению;  Отступ от границ земельного участка:  - для линейных объектов – не подлежит установлению;  - для иных объектов капитального строительства – минимальный отступ от красной линии улиц до зданий, строений, сооружений при осуществлении строительства – не менее 5 м; от красной линии проездов – не менее 3 м. В условиях сложившейся застройки допускается размещение объектов капитального по красной линии улиц  Предельная высота – 30 м;</p> <p>Параметры застройки:  Максимальный коэффициент застройки земельного участка (Кз) – 0,6  Максимальный коэффициент плотности застройки земельного участка (Кпз) – 1,8</p>
6.9	Склады	<p>Размещение сооружений, имеющих назначение по временному хранению, распределению и перевалке грузов (за исключением хранения стратегических запасов), не являющихся частями производственных комплексов, на которых был создан груз: промышленные базы, склады, погрузочные терминалы и доки, нефтехранилища и нефтеналивные станции, газовые хранилища и обслуживающие их газоконденсатные и газоперекачивающие станции, элеваторы и продовольственные склады, за исключением железнодорожных перевалочных складов</p> <p>Минимальный размер земельного участка – 0,5 га;  Максимальный размер земельного участка – не подлежит установлению;  Отступ от границ земельного участка:  Минимальный отступ от красной линии улиц до зданий, строений, сооружений при осуществлении строительства – не менее 10 м; от красной линии проездов – не менее 5 м. В условиях сложившейся застройки допускается размещение объектов капитального по красной линии улиц  Максимальное количество этажей -4;</p> <p>Параметры застройки:  Максимальный коэффициент застройки земельного участка (Кз) – не подлежит установлению  Максимальный коэффициент плотности застройки земельного участка (Кпз) – не подлежит установлению</p>
6.12	Научно-	Размещение технологических, промышленных, агропромышленных парков, бизнес-инкубаторов



	производственная деятельность	<p>Предельные размеры земельных участков:</p> <ul style="list-style-type: none"> <li>- минимальные размеры земельных участков – не подлежат установлению;</li> <li>- максимальные размеры земельных участков – не подлежат установлению.</li> </ul> <p>Минимальные отступы от границ земельных участков в целях определения мест допустимого размещения зданий, строений, сооружений – 1 м.</p> <p>Предельная высота зданий, строений, сооружений – 4 надземных этажа.</p> <p>Максимальный процент застройки и плотности застройки в границах земельного участка (Кз) – не подлежит установлению.</p>
7.1	7.1 Железнодорожный транспорт	<p>Размещение объектов капитального строительства железнодорожного транспорта. Содержание данного вида разрешенного использования включает в себя содержание видов разрешенного использования с <a href="#">кодами 7.1.1 - 7.1.2</a></p> <p>Предельные размеры земельных участков:</p> <ul style="list-style-type: none"> <li>- минимальные размеры земельных участков – не подлежат установлению;</li> <li>- максимальные размеры земельных участков – не подлежат установлению.</li> </ul> <p>Минимальные отступы от границ земельных участков в целях определения мест допустимого размещения зданий, строений, сооружений, за пределами которых запрещено строительство зданий, строений, сооружений – не подлежат установлению.</p> <p>Предельная высота зданий, строений, сооружений – не подлежат установлению.</p> <p>Максимальный процент застройки и плотности застройки в границах земельного участка – не подлежит установлению.</p>
7.2	Автомобильный транспорт	<p>Размещение автомобильных дорог и технически связанных с ними сооружений; размещение зданий и сооружений, предназначенных для обслуживания пассажиров, а также обеспечивающие работу транспортных средств, размещение объектов, предназначенных для размещения постов органов внутренних дел, ответственных за безопасность дорожного движения; оборудование земельных участков для стоянок автомобильного транспорта, а также для размещения депо (устройства мест стоянок) автомобильного транспорта, осуществляющего перевозки людей по установленному маршруту.</p> <p>Минимальный размер земельного участка – не подлежит установлению;;</p> <p>Максимальный размер земельного участка – не подлежит установлению;</p> <p>Отступ от границ земельного участка:</p>



		<ul style="list-style-type: none"> <li>- для линейных объектов – не подлежит установлению;</li> <li>- для иных объектов капитального строительства – минимальный отступ от красной линии улиц до зданий, строений, сооружений при осуществлении строительства – не менее 10 м; от красной линии проездов – не менее 5 м. В условиях сложившейся застройки допускается размещение объектов капитального по красной линии улиц</li> </ul> Предельная высота – 15 м; Максимальный процент застройки – не подлежит установлению; Коэффициент плотности застройки – не подлежит установлению;
12.0	Земельные участки (территории) общего пользования	Размещение объектов улично-дорожной сети, автомобильных дорог и пешеходных тротуаров в границах населенных пунктов, пешеходных переходов, набережных, береговых полос водных объектов общего пользования, скверов, бульваров, площадей, проездов, малых архитектурных форм благоустройства.  Размеры земельных участков – не подлежат установлению. Минимальный отступ от границ земельного участка – не подлежит установлению. Предельное количество этажей или предельная высота – не подлежит установлению. Параметры застройки: Максимальный коэффициент застройки земельного участка (Кз) – не подлежит установлению Максимальный коэффициент плотности застройки земельного участка (Кпз) – не подлежит установлению

## 2.2. Условно-разрешенные виды использования

Код вида разрешенного использования земельного участка	Разрешенное использование земельных участков и виды объектов капитального строительства	Предельные (минимальные и (или) максимальные) размеры земельных участков и предельные параметры разрешенного строительства, реконструкции объектов капитального строительства
3.3.	Бытовое обслуживание	Размещение объектов капитального строительства, предназначенных для оказания населению или организациям бытовых услуг (мастерские мелкого ремонта, ателье, бани, парикмахерские, прачечные, химчистки, похоронные бюро)  Минимальный размер земельных участков – не подлежит установлению; Максимальный размер земельных участков – не подлежит установлению;



		<p>Минимальный отступ от красной линии улиц до зданий, строений, сооружений при осуществлении строительства – не менее 5 м; от красной линии проездов – не менее 3 м. В условиях сложившейся застройки допускается размещение объектов капитального по красной линии улиц</p> <p>В условиях сложившейся застройки допускается размещение объектов капитального по красной линии улиц</p> <p>Максимальное количество этажей – 3;</p> <p>Максимальный коэффициент застройки земельного участка (Кз) – 0,8</p> <p>Максимальный коэффициент плотности застройки земельного участка (Кпз) – 2,4</p>
3.9	Обеспечение научной деятельности	<p>Размещение объектов капитального строительства для проведения научных исследований и изысканий, испытаний опытных промышленных образцов, для размещения организаций, осуществляющих научные изыскания, исследования и разработки (научно-исследовательские институты, проектные институты, научные центры, опытно-конструкторские центры, государственные академии наук, в том числе отраслевые), проведения научной и селекционной работы, ведения сельского и лесного хозяйства для получения ценных с научной точки зрения образцов растительного и животного мира</p> <p>Минимальный размер земельного участка – 1 га;</p> <p>Максимальный размер земельного участка – не подлежит установлению;</p> <p>На территории жилой застройки допускается размещать только объекты относящихся к IV - V классам опасности, для эксплуатации которых предусматривается установление охранных или санитарно-защитных зон до 100 м или охранные или санитарно-защитные зоны для которых не устанавливаются);</p> <p>Минимальный отступ от красной линии улиц до зданий, строений, сооружений при осуществлении строительства – не менее 15 м; от красной линии проездов – не менее 10 м. В условиях сложившейся застройки допускается размещение объектов капитального по красной линии улиц</p> <p>Предельная высота – 15 м;</p> <p>Параметры застройки:</p> <p>Максимальный коэффициент застройки земельного участка (Кз) – 0,8</p> <p>Максимальный коэффициент плотности застройки земельного участка (Кпз) – 2,4</p>
3.10	Ветеринарное обслуживание	<p>Размещение объектов капитального строительства, предназначенных для оказания ветеринарных услуг, содержания или разведения животных, не являющихся сельскохозяйственными, под надзором человека. Содержание данного вида</p>



		<p>разрешенного использования включает в себя содержание видов разрешенного использования с кодами 3.10.1 – 3.10.2</p> <p>Размещение объектов капитального строительства, предназначенных для оказания ветеринарных услуг без содержания животных</p> <p>Минимальный размер земельных участков – не подлежит установлению</p> <p>Максимальный размер земельных участков – не подлежит установлению</p> <p>Минимальный отступ от красной линии улиц до зданий, строений, сооружений при осуществлении строительства – не менее 10 м; от красной линии проездов – не менее 5 м.</p> <p>В условиях сложившейся застройки допускается размещение объектов капитального по красной линии улиц</p> <p>Максимальное количество этажей – 3;</p> <p>Параметры застройки:</p> <p>Максимальный коэффициент застройки земельного участка (Кз) – 0,8</p> <p>Максимальный коэффициент плотности застройки земельного участка (Кпз) – 2,4</p>
4.3	Рынки	<p>Размещение объектов капитального строительства, сооружений, предназначенных для организации постоянной или временной торговли (ярмарка, рынок, базар), с учетом того, что каждое из торговых мест не располагает торговой площадью более 200 кв. м;</p> <p>размещение гаражей и (или) стоянок для автомобилей сотрудников и посетителей рынка</p> <p>Минимальный размер земельного участка -14 кв.м на 1 кв.м торговой площади при общей торговой площади до 600 кв.м;</p> <p>Максимальный размер земельных участков – 2800 кв.м;</p> <p>Минимальный отступ от красной линии улиц до зданий, строений, сооружений при осуществлении строительства – не менее 10 м; от красной линии проездов – не менее 5 м.</p> <p>В условиях сложившейся застройки допускается размещение объектов капитального по красной линии улиц</p> <p>Максимальное количество этажей – 3;</p> <p>Параметры застройки:</p> <p>Максимальный коэффициент застройки земельного участка (Кз) – 0,8</p> <p>Максимальный коэффициент плотности застройки земельного участка (Кпз) – 2,4</p>
4.4	Магазины	<p>Размещение объектов капитального строительства, предназначенных для продажи товаров, торговая площадь которых составляет до 5000 кв. м</p> <p>Минимальный размер земельных участков:</p> <p>Для магазинов: до 250 кв.м торговой площади – 0,08 га на 100 кв.м. торговой площади;</p> <p>свыше 250 до 650 кв.м. торговой площади – 0,08 – 0,06 га на 100 кв.м. торговой площади;</p>



		<p>Максимальный размер земельных участков – не устанавливается</p> <p>Минимальный отступ от красной линии улиц до зданий, строений, сооружений при осуществлении строительства – не менее 5 м; от красной линии проездов – не менее 3 м.</p> <p>В условиях сложившейся застройки допускается размещение объектов капитального по красной линии улиц</p> <p>Максимальное количество этажей – 2;</p> <p>Параметры застройки:</p> <p>Максимальный коэффициент застройки земельного участка (Кз) – 0,6</p> <p>Максимальный коэффициент плотности застройки земельного участка (Кпз) – 2,4</p>
4.6	Общественное питание	<p>Размещение объектов капитального строительства в целях устройства мест общественного питания (рестораны, кафе, столовые, закусочные, бары)</p> <p>Максимальная вместимость объектов общественного питания - 150 мест</p> <p>Минимальный размер земельных участков:</p> <p>При числе мест, га на 100 мест:</p> <p>до 50 мест – 0,25 га; свыше 50 до 150 мест – 0,15 га;</p> <p>Максимальный размер земельных участков – не подлежит установлению;</p> <p>Минимальный отступ от красной линии улиц до зданий, строений, сооружений при осуществлении строительства – не менее 10 м; от красной линии проездов – не менее 5 м.</p> <p>В условиях сложившейся застройки допускается размещение объектов капитального по красной линии улиц</p> <p>Максимальное количество этажей – 3;</p> <p>Параметры застройки:</p> <p>Максимальный коэффициент застройки земельного участка (Кз) – 0,8</p> <p>Максимальный коэффициент плотности застройки земельного участка (Кпз) – 2,4</p>



4.9.1.1	Заправка транспортных средств	<p>Размещение автозаправочных станций; размещение магазинов сопутствующей торговли, зданий для организации общественного питания в качестве объектов дорожного сервиса.</p> <ol style="list-style-type: none"> <li>1. Максимальное количество колонок на АЗС – 5.</li> <li>2. Предельные размеры земельных участков: Минимальные размеры земельных участков: - для АЗС минимальный размер: - на 2 колонки – 0,1 га; - на 5 колонок – 0,2 га; Максимальные размеры земельных участков – 0,5 га.</li> <li>3. Допускается размещать объекты с санитарно-защитной зоной не более 50 м.</li> <li>4. Минимальные отступы от границ земельных участков в целях определения мест допустимого размещения зданий, строений, сооружений, за пределами которых запрещено строительство зданий, строений, сооружений – 3 м; В случае совпадения границ земельных участков с красными линиями улиц – 10 м, с красными линиями проездов – 5 м; В отдельных случаях в условиях сложившейся застройки допускается размещение зданий по красной линии улиц.</li> <li>5. Предельное количество этажей зданий, строений, сооружений – 2.</li> <li>6. Максимальный процент застройки в границах земельного участка – 60 %.</li> <li>7. Максимальный коэффициент плотности застройки земельного участка – 1,8.</li> <li>8. Нормы расчета вместимости учреждений, организаций и предприятий принимать в соответствии со Сводом правил СП 42.13330.2016 «Градостроительство. Планировка и застройка городских и сельских поселений».</li> </ol>
---------	-------------------------------	---



4.9.1.2	Обеспечение дорожного отдыха	<p>Размещение зданий для предоставления гостиничных услуг в качестве дорожного сервиса (мотелей), а также размещение магазинов сопутствующей торговли, зданий для организации общественного питания в качестве объектов дорожного сервиса.</p> <p>1. Предельные размеры земельных участков:  - минимальные размеры земельных участков – не подлежат установлению;  - максимальные размеры земельных участков – не подлежат установлению.</p> <p>2. Допускается размещать объекты с санитарно-защитной зоной не более 50 м.</p> <p>3. Минимальные отступы от границ земельных участков в целях определения мест допустимого размещения зданий, строений, сооружений, за пределами которых запрещено строительство зданий, строений, сооружений – 3 м;  В случае совпадения границ земельных участков с красными линиями улиц – 10 м, с красными линиями проездов – 5 м.</p> <p>4. Предельное количество этажей зданий, строений, сооружений – 2.</p> <p>5. Максимальный процент застройки в границах земельного участка – 60 %.</p> <p>6. Максимальный коэффициент плотности застройки земельного участка – 1,8.</p>
4.9.1.3	Автомобильные мойки	<p>Размещение автомобильных моек, а также размещение магазинов сопутствующей торговли.</p> <p>7. Предельные размеры земельных участков:  - минимальные размеры земельных участков – не подлежат установлению;  - максимальные размеры земельных участков – 0,5 га.</p> <p>2. Допускается размещать объекты с санитарно-защитной зоной не более 50 м.</p> <p>3. Минимальные отступы от границ земельных участков в целях определения мест допустимого размещения зданий, строений, сооружений, за пределами которых запрещено строительство зданий, строений, сооружений – 3 м;  В случае совпадения границ земельных участков с красными линиями улиц – 10 м, с красными линиями проездов – 5 м;  В отдельных случаях в условиях сложившейся застройки допускается размещение зданий по красной линии улиц.</p> <p>4. Предельное количество этажей зданий, строений, сооружений – 2.</p> <p>5. Максимальный процент застройки в границах земельного участка – 60 %.</p> <p>6. Максимальный коэффициент плотности застройки земельного участка – 1,8.</p> <p>7. Нормы расчета вместимости учреждений, организаций и предприятий принимать в соответствии со Сводом правил СП 42.13330.2016 «Градостроительство. Планировка и застройка городских и сельских поселений».</p>





4.9.1.4	Ремонт автомобилей	<p>Размещение мастерских, предназначенных для ремонта и обслуживания автомобилей, и прочих объектов дорожного сервиса, а также размещение магазинов сопутствующей торговли.</p> <p>1. Максимальное количество технологических постов для СТО – 3.</p> <p>2. Предельные размеры земельных участков:  - минимальные размеры земельных участков – не подлежат установлению;  - максимальные размеры земельных участков – 0,5 га.</p> <p>4. Допускается размещать объекты с санитарно-защитной зоной не более 50 м.</p> <p>5. Минимальные отступы от границ земельных участков в целях определения мест допустимого размещения зданий, строений, сооружений, за пределами которых запрещено строительство зданий, строений, сооружений – 3 м;  В случае совпадения границ земельных участков с красными линиями улиц – 10 м, с красными линиями проездов – 5 м.  В отдельных случаях в условиях сложившейся застройки допускается размещение зданий по красной линии улиц.</p> <p>6. Предельное количество этажей зданий, строений, сооружений – 2.</p> <p>7. Максимальный процент застройки в границах земельного участка – 60 %.</p> <p>8. Максимальный коэффициент плотности застройки земельного участка – 1,8.</p>
6.6	Строительная промышленность	<p>Размещение объектов капитального строительства, предназначенных для производства: строительных материалов (кирпичей, пиломатериалов, цемента, крепежных материалов), бытового и строительного газового и сантехнического оборудования, лифтов и подъемников, столярной продукции, сборных домов или их частей и тому подобной продукции</p> <p>Минимальный размер земельного участка – 1 га;  Максимальный размер земельного участка – не подлежит установлению;  Минимальный отступ от красной линии улиц до зданий, строений, сооружений при осуществлении строительства – не менее 15 м; от красной линии проездов – не менее 10 м. В условиях сложившейся застройки допускается размещение объектов капитального по красной линии улиц</p> <p>Предельная высота – 20 м;  Параметры застройки:  Максимальный коэффициент застройки земельного участка (Кз) – 0,8  Максимальный коэффициент плотности застройки земельного участка (Кпз) – 2,4</p>



11.2	Специальное пользование водными объектами	<p>Использование земельных участков, примыкающих к водным объектам способами, необходимыми для специального водопользования (забор водных ресурсов из поверхностных водных объектов, сброс сточных вод и (или) дренажных вод, проведение дноуглубительных, взрывных, буровых и других работ, связанных с изменением дна и берегов водных объектов)</p> <p>Минимальный размер земельного участка – 0,5 га;</p> <p>Максимальный размер земельного участка – не подлежит установлению;</p> <p>Минимальный отступ от красной линии улиц до зданий, строений, сооружений при осуществлении строительства – не менее 15 м; от красной линии проездов – не менее 10 м. В условиях сложившейся застройки допускается размещение объектов капитального по красной линии улиц</p> <p>Предельная высота – 20 м;</p> <p>Параметры застройки:</p> <p>Максимальный процент застройки – не подлежит установлению;</p> <p>Коэффициент плотности застройки – не подлежит установлению</p>
------	---	--



### 2.3. Вспомогательные виды разрешенного использования

Код вида разрешенного использования земельного участка	Разрешенное использование земельных участков и виды объектов капитального строительства	Предельные (минимальные и (или) максимальные) размеры земельных участков и предельные параметры разрешенного строительства, реконструкции объектов капитального строительства
-	-	-

Примечание:

1. Ограничения использования земельных участков и объектов капитального строительства, находящихся в границах территориальной зоны и расположенных в границах зон с особыми условиями использования территории, устанавливаются в соответствии со статьями Части V настоящих Правил.

2. Определение мест допустимого размещения зданий, строений и сооружений в отношении незастроенных территорий осуществляется путем разработки документации по планировке территории в составе проекта планировки и проекта межевания территории в установленном законом порядке, с целью выделения элементов планировочной структуры (кварталов, микрорайонов, иных элементов), установления границ зон планируемого размещения объектов капитального строительства, установления границ территорий общего пользования, определения характеристик и очередности планируемого развития территории.

#### **Статья 45. Зона специального назначения, связанная с захоронениями (СП-1)**

##### **1. Виды разрешенного использования земельных участков и объектов капитального строительства**



<b>Код. Основные виды разрешённого использования</b>	<b>Код. Условно разрешённые виды использования</b>	<b>Код. Вспомогательные виды использования</b>
3.7 Религиозное использование 9.3 Историко-культурная деятельность 12.1 Ритуальная деятельность 12.0 Земельные участки (территории) общего пользования 12.3 Запас <i>(в ред. решения 25 (внеочередная) сессии II созыва от 09.09.2020 № 279)</i>	4.4. Магазины	3.1. Коммунальное обслуживание

**2.Предельные размеры земельных участков и параметры разрешённого строительства, реконструкции объектов капитального строительства:**

**Основные виды разрешенного использования**

<b>Код вида разрешенного использования земельного участка</b>	<b>Разрешенное использование земельных участков и виды объектов капитального строительства</b>	<b>Предельные (минимальные и (или) максимальные размеры земельных участков и предельные параметры разрешенного строительства, реконструкции объектов капитального строительства)</b>
3.7	Религиозное использование	<p>Размещение объектов капитального строительства, предназначенных для отправления религиозных обрядов (церкви, соборы, храмы, часовни, монастыри, мечети, молельные дома);</p> <p>размещение объектов капитального строительства, предназначенных для постоянного местонахождения духовных лиц, паломников и послушников в связи с осуществлением ими религиозной службы, а также для осуществления благотворительной и религиозной образовательной деятельности (монастыри, скиты, воскресные школы, семинарии, духовные училища)</p> <p>Минимальный размер земельных участков – не подлежит установлению</p>



		<p>Максимальный размер земельных участков - не подлежит установлению</p> <p>Минимальный отступ от красной линии улиц до зданий, строений, сооружений при осуществлении строительства – не менее 10 м; от красной линии проездов – не менее 5 м.</p> <p>В условиях сложившейся застройки допускается размещение объектов капитального по красной линии улиц</p> <p>Максимальная высота – 14 метров</p> <p>Параметры застройки:</p> <p>Максимальный коэффициент застройки земельного участка (Кз) – 0,8</p> <p>Максимальный коэффициент плотности застройки земельного участка (Кпз) – 2,4</p>
9.3	Историко-культурная деятельность	<p>Сохранение и изучение объектов культурного наследия народов Российской Федерации (памятников истории и культуры), в том числе: объектов археологического наследия, достопримечательных мест, мест бытования исторических промыслов, производств и ремесел, недействующих военных и гражданских захоронений, объектов культурного наследия, хозяйственная деятельность, являющаяся историческим промыслом или ремеслом, а также хозяйственная деятельность, обеспечивающая познавательный туризм</p> <p>Минимальный размер земельного участка – не подлежит установлению;</p> <p>Максимальный размер земельного участка – не подлежит установлению</p> <p>Параметры застройки:</p> <p>Максимальный коэффициент застройки земельного участка (Кз) – не подлежит установлению</p> <p>Максимальный коэффициент плотности застройки земельного участка (Кпз) – не подлежит установлению</p>
12.1	Ритуальная деятельность	<p>Размещение кладбищ, крематориев и мест захоронения; размещение соответствующих культовых сооружений</p> <p>Минимальный размер земельного участка – 0,5 га;</p> <p>Максимальный размер земельного – не регламентируется, за исключением максимальной площади земельного участка под кладбище – 40 га;</p> <p>Кладбища с погребением путем предания тела (останков) умершего земле (захоронение в могилу, склеп) размещают на расстоянии:</p> <p>от стен жилых, общественных зданий, спортивно-оздоровительных и санаторно-курортных зон, м:</p>



		<p>100 – при площади кладбища 10 га и менее;  300 – при площади кладбища от 10 до 20 га;  500 – при площади кладбища от 20 до 40 га;  50 – для сельских, закрытых кладбищ и мемориальных комплексов;  от водозаборных сооружений централизованного источника водоснабжения населения не менее 1000 м с подтверждением достаточности расстояния расчетами поясов зон санитарной охраны водоисточника и времени фильтрации;</p> <p>Параметры застройки:  Максимальный процент застройки – не подлежит установлению  Коэффициент плотности застройки – не подлежит установлению</p>
12.0	Земельные участки (территории) общего пользования	<p>Размещение объектов улично-дорожной сети, автомобильных дорог и пешеходных тротуаров в границах населенных пунктов, пешеходных переходов, набережных, береговых полос водных объектов общего пользования, скверов, бульваров, площадей, проездов, малых архитектурных форм благоустройства.  Размеры земельных участков – не подлежат установлению.  Минимальный отступ от границ земельного участка – не подлежит установлению.  Предельное количество этажей или предельная высота – не подлежит установлению.  Параметры застройки:  Максимальный коэффициент застройки земельного участка (Кз) – не подлежит установлению  Максимальный коэффициент плотности застройки земельного участка (Кпз) – не подлежит установлению</p>
12.3	Запас (в ред. решения 25 (внеочередная) сессии II созыва от 09.09.2020 № 279)	<p>Отсутствие хозяйственной деятельности  Размеры земельных участков – не подлежат установлению.  Минимальный отступ от границ земельного участка – не подлежит установлению.  Параметры застройки:  Максимальный коэффициент застройки земельного участка (Кз) – не подлежит установлению  Максимальный коэффициент плотности застройки земельного участка (Кпз) – не</p>



		подлежит установлению
--	--	-----------------------

### Условно разрешенные виды разрешенного использования

Код вида разрешенного использования земельного участка	Разрешенное использование земельных участков и виды объектов капитального строительства	Предельные (минимальные и (или) максимальные) размеры земельных участков и предельные параметры разрешенного строительства, реконструкции объектов капитального строительства
4.4	Магазины	<p>Размещение объектов капитального строительства, предназначенных для продажи товаров, торговая площадь которых составляет до 5000 кв. м</p> <p>Минимальный размер земельных участков:            Для магазинов: до 250 кв.м торговой площади – 0,08 га на 100 кв.м. торговой площади; свыше 250 до 650 кв.м. торговой площади – 0,08 – 0,06 га на 100 кв.м. торговой площади;            Максимальный размер земельных участков – не устанавливается            Минимальный отступ от красной линии улиц до зданий, строений, сооружений при осуществлении строительства – не менее 5 м; от красной линии проездов – не менее 3 м.            В условиях сложившейся застройки допускается размещение объектов капитального по красной линии улиц            Максимальное количество этажей – 2;            Параметры застройки:            Максимальный коэффициент застройки земельного участка (Кз) – 0,6            Максимальный коэффициент плотности застройки земельного участка (Кпз) – 2,4</p>

### Вспомогательные виды разрешенного использования

Код вида разрешенного использования земельного участка	Разрешенное использование земельных участков и виды объектов капитального строительства	Предельные (минимальные и (или) максимальные) размеры земельных участков и предельные параметры разрешенного строительства, реконструкции объектов капитального строительства



участка	объектов капитального строительства	
3.1	Коммунальное обслуживание	<p>Размещение объектов капитального строительства в целях обеспечения физических и юридических лиц коммунальными услугами, в частности: поставки воды, тепла, электричества, газа, предоставления услуг связи, отвода канализационных стоков, очистки и уборки объектов недвижимости (котельных, водозаборов, очистных сооружений, насосных станций, водопроводов, линий электропередач, трансформаторных подстанций, газопроводов, линий связи, телефонных станций, канализаций, стоянок, гаражей и мастерских для обслуживания уборочной и аварийной техники, а также зданий или помещений, предназначенных для приема физических и юридических лиц в связи с предоставлением им коммунальных услуг).</p> <p>Минимальные размеры земельных участков на объекты:</p> <p>Для котельных – не подлежит установлению;          Для насосных станций – не подлежит установлению;          Для телефонных станций – не подлежит установлению;          Для гаражей и мастерских для обслуживания уборочной и аварийной техники – 300 кв.м;          Для автостоянок не подлежит установлению;          Для зданий или помещений, предназначенных для приема физических и юридических лиц в связи с предоставлением им коммунальных услуг – 400 кв.м;          Для трансформаторных подстанций - не подлежит установлению;          Для тепловых пунктов – не подлежит установлению;          Для газораспределительных пунктов – не подлежит установлению;          Максимальные размеры земельных участков на вышеуказанные объекты - не подлежит установлению;</p> <p>Максимальное количество этажей – не подлежит установлению;          Параметры застройки:          Максимальный коэффициент застройки земельного участка (Кз) – не подлежит установлению;          Максимальный коэффициент плотности застройки земельного участка (Кпз) – не подлежит установлению.</p>





Примечание:

1. Ограничения использования земельных участков и объектов капитального строительства, находящихся в границах территориальной зоны и расположенных в границах зон с особыми условиями использования территории., устанавливаются в соответствии со статьями Части V настоящих Правил.

2. Определение мест допустимого размещения зданий, строений и сооружений в отношении незастроенных территорий осуществляется путем разработки документации по планировке территории в составе проекта планировки и проекта межевания территории в установленном законом порядке, с целью выделения элементов планировочной структуры (кварталов, микрорайонов, иных элементов), установления границ зон планируемого размещения объектов капитального строительства, установления границ территорий общего пользования, определения характеристик и очередности планируемого развития территории.

**Статья 46. Зона специального назначения, связанная с государственными объектами (СП-2)****1. Виды разрешенного использования земельных участков и объектов капитального строительства**

<b>Код. Основные виды разрешённого использования</b>	<b>Код. Условно разрешённые виды использования</b>	<b>Код. Вспомогательные виды использования</b>
4.9 Служебные гаражи <i>(в ред. решения 93 сессии от 26.06.2019 № 1256)</i> 6.8 Связь 6.10 Обеспечение космической деятельности 7.4 Воздушный транспорт 8.0 Обеспечение обороны и безопасности 8.1 Обеспечение вооруженных сил 8.3 Обеспечение внутреннего правопорядка 8.2 Охрана Государственной границы Российской Федерации 8.4 Обеспечение деятельности по исполнению наказаний 12.0 Земельные участки (территории) общего пользования	2.5 Среднеэтажная жилая застройка 2.6 Многоэтажная жилая застройка 3.4.1 Амбулаторно-поликлиническое обслуживание 3.4.2 Стационарное медицинское обслуживание 3.5 Образование и просвещение 3.7 Религиозное использование	3.1 Коммунальное обслуживание 3.9 Обеспечение научной деятельности 4.1 Деловое управление 4.4 Магазины 4.6 Общественное питание

**2. Предельные размеры земельных участков и параметры разрешённого строительства, реконструкции объектов капитального строительства:**

## **Основные виды разрешенного использования**



Код вида разрешенного использования земельного участка	Разрешенное использование земельных участков и виды объектов капитального строительства	Предельные (минимальные и (или) максимальные размеры земельных участков и предельные параметры разрешенного строительства, реконструкции объектов капитального строительства)
4.9	Служебные гаражи (в ред. решения 93 сессии от 26.06.2019 № 1256)	<p>Размещение постоянных или временных гаражей с несколькими стояночными местами, стоянок (парковок), гаражей, в том числе многоярусных, не указанных в коде 2.7.1</p> <p>Минимальный размер земельных участков - по СП 42.13330.2016 (приложение И).  Максимальный размер земельных участков - не подлежит установлению;  Минимальный отступ от красной линии улиц до зданий, строений, сооружений при осуществлении строительства – не менее 10 м; от красной линии проездов – не менее 5 м. В условиях сложившейся застройки допускается размещение объектов капитального по красной линии улиц  Максимальное количество этажей – 1;  Максимальное количество этажей многоярусных гаражей (парковок) – 4;  Параметры застройки:  Максимальный коэффициент застройки земельного участка (Кз) – не подлежит установлению  Максимальный коэффициент плотности застройки земельного участка (Кпз) – не подлежит установлению</p>
6.8	Связь	<p>Размещение объектов связи, радиовещания, телевидения, включая воздушные радиорелейные, надземные и подземные кабельные линии связи, линии радиофикации, антенные поля, усилительные пункты на кабельных линиях связи, инфраструктуру спутниковой связи и телерадиовещания, за исключением объектов связи, размещение которых предусмотрено содержанием вида разрешенного использования с кодом 3.1</p> <p>Минимальный размер земельного участка – не подлежит установлению;  Максимальный размер земельного участка – не подлежит установлению;  Отступ от границ земельного участка:  - для линейных объектов – не подлежит установлению;  - для иных объектов капитального строительства – минимальный отступ от красной линии улиц до зданий, строений, сооружений при осуществлении строительства – не менее 5 м; от красной линии проездов – не менее 3 м. В условиях сложившейся застройки допускается</p>



		<p>размещение объектов капитального по красной линии улиц Предельная высота – 30 м;</p> <p>Параметры застройки: Максимальный коэффициент застройки земельного участка (Кз) – 0,6 Максимальный коэффициент плотности застройки земельного участка (Кпз) – 1,8</p>
6.10	Обеспечение космической деятельности	<p>Размещение космодромов, стартовых комплексов и пусковых установок, командно-измерительных комплексов, центров и пунктов управления полетами космических объектов, пунктов приема, хранения и переработки информации, баз хранения космической техники, полигонов приземления космических объектов, объектов экспериментальной базы для отработки космической техники, центров и оборудования для подготовки космонавтов, других сооружений, используемых при осуществлении космической деятельности</p> <p>Минимальный размер земельного участка – не подлежит установлению; Максимальный размер земельного участка – не подлежит установлению Минимальный отступ от красной линии улиц до зданий, строений, сооружений при осуществлении строительства – не менее 5 м; от красной линии проездов – не менее 3 м. В условиях сложившейся застройки допускается размещение объектов капитального по красной линии улиц Предельная высота – 40 м;</p> <p>Параметры застройки: Максимальный процент застройки – не подлежит установлению; Коэффициент плотности застройки – не подлежит установлению;</p>
7.4	Воздушный транспорт	<p>Размещение аэродромов, вертолетных площадок (вертодромов), обустройство мест для приводнения и причаливания гидросамолетов, размещение радиотехнического обеспечения полетов и прочих объектов, необходимых для взлета и приземления (приводнения) воздушных судов, размещение аэропортов (аэровокзалов) и иных объектов, необходимых для посадки и высадки пассажиров и их сопутствующего обслуживания и обеспечения их безопасности, а также размещение объектов, необходимых для погрузки, разгрузки и хранения грузов, перемещаемых воздушным путем; размещение объектов, предназначенных для технического обслуживания и ремонта воздушных судов.</p>



		<p>Отступ от границ земельного участка:</p> <ul style="list-style-type: none"> <li>- для линейных объектов – не подлежит установлению;</li> <li>- для иных объектов капитального строительства – минимальный отступ от красной линии улиц до зданий, строений, сооружений при осуществлении строительства – не менее 10 м; от красной линии проездов – не менее 5 м. В условиях сложившейся застройки допускается размещение объектов капитального по красной линии улиц</li> </ul> <p>Предельная высота – по согласованию со службами эксплуатации аэропорта;</p> <p>Параметры застройки:</p> <p>Максимальный процент застройки – не подлежит установлению;</p> <p>Коэффициент плотности застройки – не подлежит установлению;</p>
8.0	Обеспечение обороны и безопасности	<p>Размещение объектов капитального строительства, необходимых для подготовки и поддержания в боевой готовности Вооруженных Сил Российской Федерации, других войск, воинских формирований и органов управлений ими (размещение военных организаций, внутренних войск, учреждений и других объектов, дислокация войск и сил флота), проведение воинских учений и других мероприятий, направленных на обеспечение боевой готовности воинских частей; размещение зданий военных училищ, военных институтов, военных университетов, военных академий;</p> <p>размещение объектов, обеспечивающих осуществление таможенной деятельности;</p> <p>Минимальный размер земельного участка – не подлежит установлению;</p> <p>Максимальный размер земельного участка – не подлежит установлению</p> <p>Минимальный отступ от красной линии улиц до зданий, строений, сооружений при осуществлении строительства – не менее 5 м; от красной линии проездов – не менее 3 м. В условиях сложившейся застройки допускается размещение объектов капитального по красной линии улиц Предельная высота – 40 м;</p> <p>Параметры застройки:</p> <p>Максимальный процент застройки – не подлежит установлению;</p> <p>Коэффициент плотности застройки – не подлежит установлению;</p>
8.1	Обеспечение вооруженных сил	<p>Размещение объектов капитального строительства, предназначенных для разработки, испытания, производства ремонта или уничтожения вооружения, техники военного назначения и боеприпасов;</p> <p>обустройство земельных участков в качестве испытательных полигонов, мест уничтожения</p>



		<p>вооружения и захоронения отходов, возникающих в связи с использованием, производством, ремонтом или уничтожением вооружений или боеприпасов;</p> <p>размещение объектов капитального строительства, необходимых для создания и хранения запасов материальных ценностей в государственном и мобилизационном резервах (хранилища, склады и другие объекты);</p> <p>размещение объектов, для обеспечения безопасности которых были созданы закрытые административно-территориальные образования</p> <p>Минимальный размер земельного участка – не подлежит установлению;</p> <p>Максимальный размер земельного участка – не подлежит установлению</p> <p>Минимальный отступ от красной линии до зданий, строений, сооружений при осуществлении строительства - не менее 5 м; в условиях сложившейся застройки – не менее 3 м;</p> <p>Предельная высота – 40 м;</p> <p>Параметры застройки:</p> <p>Максимальный процент застройки – не подлежит установлению;</p> <p>Коэффициент плотности застройки – не подлежит установлению;</p>
8.2	Охрана Государственной границы Российской Федерации	<p>Размещение инженерных сооружений и заграждений, пограничных знаков, коммуникаций и других объектов, необходимых для обеспечения защиты и охраны Государственной границы Российской Федерации, устройство пограничных просек и контрольных полос, размещение зданий для размещения пограничных воинских частей и органов управления ими, а также для размещения пунктов пропуска через Государственную границу Российской Федерации</p> <p>Минимальный размер земельного участка – не подлежит установлению;</p> <p>Максимальный размер земельного участка – не подлежит установлению</p> <p>Предельная высота – не подлежит установлению;</p> <p>Параметры застройки:</p> <p>Максимальный процент застройки – не подлежит установлению;</p> <p>Коэффициент плотности застройки – не подлежит установлению;</p>
8.3.	Обеспечение внутреннего правопорядка	<p>Размещение объектов капитального строительства, необходимых для подготовки и поддержания в готовности органов внутренних дел и спасательных служб, в которых существует военизированная служба; размещение объектов гражданской обороны, за исключением объектов гражданской обороны, являющихся частями производственных зданий</p>



		<p>Минимальный размер земельного участка – не подлежит установлению;  Максимальный размер земельного участка – не подлежит установлению  Минимальный отступ от красной линии улиц до зданий, строений, сооружений при осуществлении строительства – не менее 5 м; от красной линии проездов – не менее 3 м. В условиях сложившейся застройки допускается размещение объектов капитального по красной линии улиц  Предельная высота – 20 м;</p> <p>Параметры застройки:  Максимальный коэффициент застройки земельного участка (Кз) – не подлежит установлению  Максимальный коэффициент плотности застройки земельного участка (Кпз) – не подлежит установлению</p>
8.4	Обеспечение деятельности по исполнению наказаний	<p>Размещение объектов капитального строительства для создания мест лишения свободы (следственные изоляторы, тюрьмы, поселения)</p> <p>Минимальный размер земельного участка – не подлежит установлению;  Максимальный размер земельного участка – не подлежит установлению  Минимальный отступ от красной линии улиц до зданий, строений, сооружений при осуществлении строительства – не менее 5 м; от красной линии проездов – не менее 3 м. В условиях сложившейся застройки допускается размещение объектов капитального по красной линии улиц  Предельная высота – 15 м;</p> <p>Параметры застройки:  Максимальный процент застройки – не подлежит установлению;  Коэффициент плотности застройки – не подлежит установлению;</p>
12.0	Земельные участки (территории) общего пользования	<p>Размещение объектов улично-дорожной сети, автомобильных дорог и пешеходных тротуаров в границах населенных пунктов, пешеходных переходов, набережных, береговых полос водных объектов общего пользования, скверов, бульваров, площадей, проездов, малых архитектурных форм благоустройства.</p> <p>Размеры земельных участков – не подлежат установлению.  Минимальный отступ от границ земельного участка – не подлежит установлению.  Предельное количество этажей или предельная высота – не подлежит установлению.</p>



		Параметры застройки: Максимальный коэффициент застройки земельного участка (Кз) – не подлежит установлению Максимальный коэффициент плотности застройки земельного участка (Кпз) – не подлежит установлению
--	--	---

### Условно-разрешенные виды использования

Код вида разрешенного использования земельного участка	Разрешенное использование земельных участков и виды объектов капитального строительства	Предельные (минимальные и (или) максимальные размеры земельных участков и предельные параметры разрешенного строительства, реконструкции объектов капитального строительства)
2.5	Среднеэтажная жилая застройка	<p>Размещение жилых домов, предназначенных для разделения на квартиры, каждая из которых пригодна для постоянного проживания (жилые дома, высотой не выше восьми надземных этажей, разделенных на две и более квартиры); благоустройство и озеленение; размещение подземных гаражей и автостоянок; обустройство спортивных и детских площадок, площадок отдыха; размещение объектов обслуживания жилой застройки во встроенных, пристроенных и встроенно-пристроенных помещениях многоквартирного дома, если общая площадь таких помещений в многоквартирном доме не составляет более 20% общей площади помещений дома</p> <p>Минимальный размер земельных участков – 5400 кв.м (при застройке квартала), 2800 кв.м (для отдельно стоящего дома)</p> <p>Максимальный размер земельных участков – не подлежит установлению;</p> <p>Минимальный отступ от красной линии улиц до зданий, строений, сооружений при осуществлении строительства – не менее 5 м; от красной линии проездов – не менее 3 м. В условиях сложившейся застройки допускается размещение объектов капитального по красной линии улиц</p> <p>Максимальное количество этажей – не выше 8 надземных этажей;</p> <p>Максимальный коэффициент застройки земельного участка (Кз) – 0,4</p> <p>Максимальный коэффициент плотности застройки земельного участка (Кпз) – 0,8</p> <p>Требования к оформлению уличных фасадов, ограждений, обращенных на улицу, должны</p>





		соответствовать характеру сформировавшейся среды, типу застройки и условиям размещения в сельском поселении.
3.4.1	Амбулаторно-поликлиническое обслуживание	<p>Размещение объектов капитального строительства, предназначенных для оказания гражданам амбулаторно-поликлинической медицинской помощи (поликлиники, фельдшерские пункты, пункты здравоохранения, центры матери и ребенка, диагностические центры, молочные кухни, станции донорства крови, клинические лаборатории).</p> <p>Минимальный размер земельного участка – не подлежит установлению;  Максимальный размер земельного участка – не подлежит установлению;  Минимальный отступ от красной линии улиц до зданий, строений, сооружений при осуществлении строительства – не менее 10 м; от красной линии проездов – не менее 5 м. В условиях сложившейся застройки допускается размещение объектов капитального по красной линии улиц  Максимальное количество этажей – 2;  Параметры застройки:  Максимальный коэффициент застройки земельного участка (Кз) – 0,8  Максимальный коэффициент плотности застройки земельного участка (Кпз) – 2,4</p>
3.4.2	Стационарное медицинское обслуживание	<p>Размещение объектов капитального строительства, предназначенных для оказания гражданам медицинской помощи в стационарах (больницы, родильные дома, научно-медицинские учреждения и прочие объекты, обеспечивающие оказание услуги по лечению в стационаре); размещение станций скорой помощи.</p> <p>Минимальный размер земельного участка:  <u>Интенсивное лечение с кратковременным пребыванием, при мощности:</u>  до 50 коек – 210 кв.м. на одну койку;  <u>Долговременное лечение, при мощности:</u>  до 50 коек – 360 кв.м на 1 койку;  Максимальный размер земельного участка – не подлежит установлению;  Минимальный отступ от красной линии улиц до зданий, строений, сооружений при осуществлении строительства – не менее 10 м; от красной линии проездов – не менее 5 м. В условиях сложившейся застройки допускается размещение объектов капитального по красной линии улиц  Максимальное количество этажей – 4;  Параметры застройки:</p>



		<p>Максимальный коэффициент застройки земельного участка (Кз) – 0,8  Максимальный коэффициент плотности застройки земельного участка (Кпз) – 2,4</p>
3.5	Образование и просвещение	<p>образования и просвещения (детские ясли, детские сады, школы, лицеи, гимназии, профессиональные технические училища, колледжи, художественные, музыкальные школы и училища, образовательные кружки, общества знаний, институты, университеты, организации по переподготовке и повышению квалификации специалистов и иные организации, осуществляющие деятельность по воспитанию, образованию и просвещению). Содержание данного вида разрешенного использования включает в себя содержание видов разрешенного использования с кодами 3.5.1 - 3.5.2</p> <p>Минимальный размер земельных участков:  <u>Дошкольные образовательные организации:</u>  на 1 место при вместимости учреждения: до 100 мест - 44 кв.м/место; свыше 100 мест - 38 кв.м/место;  <u>Общеобразовательные организации:</u>  на 1 учащегося при вместимости организации: от 40 до 400 – 55 кв.м/место;  от 400 до 500 – 65 кв.м/место;  от 500 до 600 – 55 кв.м/место;  от 600 до 800 – 45 кв.м/место;  от 800 до 1100 – 36 кв.м/место;  от 1100 до 1500 – 23 кв.м/место;  от 1500 до 2000 – 18 кв.м/место;  свыше 2000 – 16 кв.м/место  <u>Для образовательных учреждений среднего, высшего профессионального образования:</u>  Учреждения среднего профессионального образования:  на 1 учащегося при вместимости учреждения:  до 300 – 75 кв.м/на 1 учащегося;  от 300 до 900 – 50-65 кв.м/на 1 учащегося;  от 900 до 1600 – 30-40 кв.м/на 1 учащегося;</p> <p>Максимальный размер земельных участков - не подлежит установлению;</p> <p>Минимальный отступ от красной линии до зданий, строений, сооружений - 25 м при осуществлении нового строительства дошкольных образовательных и образовательных (начального общего и среднего (полного) общего образования) организаций.</p>



		<p>Минимальный отступ от красной линии улиц до зданий, строений, сооружений при осуществлении строительства образовательных учреждений среднего, высшего профессионального образования – не менее 10 м; от красной линии проездов – не менее 5 м. В условиях сложившейся застройки допускается размещение объектов капитального по красной линии улиц</p> <p>Максимальное количество этажей для дошкольных и общеобразовательных организаций – 3; Максимальное количество этажей для учреждений среднего, высшего профессионального образования – 4;</p> <p>Параметры застройки: Максимальный коэффициент застройки земельного участка (Кз) – 0,8 Максимальный коэффициент плотности застройки земельного участка (Кпз) – 2,4</p>
3.7	Религиозное использование	<p>Размещение объектов капитального строительства, предназначенных для отправления религиозных обрядов (церкви, соборы, храмы, часовни, монастыри, мечети, молельные дома); размещение объектов капитального строительства, предназначенных для постоянного местонахождения духовных лиц, паломников и послушников в связи с осуществлением ими религиозной службы, а также для осуществления благотворительной и религиозной образовательной деятельности (монастыри, скиты, воскресные школы, семинарии, духовные училища)</p> <p>Минимальный размер земельных участков – не подлежит установлению Максимальный размер земельных участков - не подлежит установлению Минимальный отступ от красной линии улиц до зданий, строений, сооружений при осуществлении строительства – не менее 10 м; от красной линии проездов – не менее 5 м. В условиях сложившейся застройки допускается размещение объектов капитального по красной линии улиц</p> <p>Максимальная высота – 14 метров</p> <p>Параметры застройки: Максимальный коэффициент застройки земельного участка (Кз) – 0,8 Максимальный коэффициент плотности застройки земельного участка (Кпз) – 2,4</p>



### Вспомогательные виды разрешенного использования

Код вида разрешенного использования земельного участка	Разрешенное использование земельных участков и виды объектов капитального строительства	Предельные (минимальные и (или) максимальные размеры земельных участков и предельные параметры разрешенного строительства, реконструкции объектов капитального строительства)
3.1	Коммунальное обслуживание	<p>Размещение объектов капитального строительства в целях обеспечения физических и юридических лиц коммунальными услугами, в частности: поставки воды, тепла, электричества, газа, предоставления услуг связи, отвода канализационных стоков, очистки и уборки объектов недвижимости (котельных, водозаборов, очистных сооружений, насосных станций, водопроводов, линий электропередач, трансформаторных подстанций, газопроводов, линий связи, телефонных станций, канализаций, стоянок, гаражей и мастерских для обслуживания уборочной и аварийной техники, а также зданий или помещений, предназначенных для приема физических и юридических лиц в связи с предоставлением им коммунальных услуг).</p> <p>Минимальные размеры земельных участков на объекты:          Для котельных – не подлежит установлению;          Для насосных станций – не подлежит установлению;          Для телефонных станций – не подлежит установлению;          Для гаражей и мастерских для обслуживания уборочной и аварийной техники – 300 кв.м;          Для автостоянок не подлежит установлению;          Для зданий или помещений, предназначенных для приема физических и юридических лиц в связи с предоставлением им коммунальных услуг – 400 кв.м;          Для трансформаторных подстанций - не подлежит установлению;          Для тепловых пунктов – не подлежит установлению;          Для газораспределительных пунктов – не подлежит установлению;          Максимальные размеры земельных участков на вышеуказанные объекты - не подлежит установлению;</p> <p>Максимальное количество этажей – не подлежит установлению;          Параметры застройки:          Максимальный коэффициент застройки земельного участка (Кз) – не подлежит установлению;</p>



		Максимальный коэффициент плотности застройки земельного участка (Кпз) – не подлежит установлению.
3.9	Обеспечение научной деятельности	<p>Размещение объектов капитального строительства для проведения научных исследований и изысканий, испытаний опытных промышленных образцов, для размещения организаций, осуществляющих научные изыскания, исследования и разработки (научно-исследовательские институты, проектные институты, научные центры, опытно-конструкторские центры, государственные академии наук, в том числе отраслевые), проведения научной и селекционной работы, ведения сельского и лесного хозяйства для получения ценных с научной точки зрения образцов растительного и животного мира</p> <p>Минимальный размер земельного участка – 1 га;  Максимальный размер земельного участка – не подлежит установлению;  На территории жилой застройки допускается размещать только объекты относящихся к IV - V классам опасности, для эксплуатации которых предусматривается установление охранных или санитарно-защитных зон до 100 м или охранные или санитарно-защитные зоны для которых не устанавливаются);  Минимальный отступ от красной линии улиц до зданий, строений, сооружений при осуществлении строительства – не менее 15 м; от красной линии проездов – не менее 10 м. В условиях сложившейся застройки допускается размещение объектов капитального по красной линии улиц  Предельная высота – 15 м;</p> <p>Параметры застройки:  Максимальный коэффициент застройки земельного участка (Кз) – 0,8  Максимальный коэффициент плотности застройки земельного участка (Кпз) – 2,4</p>
4.1	Деловое управление	<p>Размещение объектов капитального строительства с целью: размещения объектов управленческой деятельности, не связанной с государственным или муниципальным управлением и оказанием услуг, а также с целью обеспечения совершения сделок, не требующих передачи товара в момент их совершения между организациями, в том числе биржевая деятельность (за исключением банковской и страховой деятельности)</p> <p>Минимальный размер земельного участка – 1000 кв.м;  Максимальный размер земельного участка – не подлежит установлению;</p>



		<p>Минимальный отступ от красной линии улиц до зданий, строений, сооружений при осуществлении строительства – не менее 10 м; от красной линии проездов – не менее 5 м. В условиях сложившейся застройки допускается размещение объектов капитального по красной линии улиц</p> <p>Максимальное количество этажей – 3</p> <p>Параметры застройки:</p> <p>Максимальный коэффициент застройки земельного участка (Кз) – 0,8</p> <p>Максимальный коэффициент плотности застройки земельного участка (Кпз) – 2,4</p>
4.4	Магазины	<p>Размещение объектов капитального строительства, предназначенных для продажи товаров, торговая площадь которых составляет до 5000 кв. м</p> <p>Минимальный размер земельных участков:</p> <p>Для магазинов: до 250 кв.м торговой площади – 0,08 га на 100 кв.м. торговой площади; свыше 250 до 650 кв.м. торговой площади – 0,08 – 0,06 га на 100 кв.м. торговой площади;</p> <p>Максимальный размер земельных участков – не устанавливается</p> <p>Минимальный отступ от красной линии улиц до зданий, строений, сооружений при осуществлении строительства – не менее 5 м; от красной линии проездов – не менее 3 м. В условиях сложившейся застройки допускается размещение объектов капитального по красной линии улиц</p> <p>Максимальное количество этажей – 2;</p> <p>Параметры застройки:</p> <p>Максимальный коэффициент застройки земельного участка (Кз) – 0,6</p> <p>Максимальный коэффициент плотности застройки земельного участка (Кпз) – 2,4</p>
4.6	Общественное питание	<p>Размещение объектов капитального строительства в целях устройства мест общественного питания (рестораны, кафе, столовые, закусочные, бары)</p> <p>Максимальная вместимость объектов общественного питания - 150 мест</p> <p>Минимальный размер земельных участков:</p> <p>При числе мест, га на 100 мест:</p> <p>до 50 мест – 0,25 га;</p> <p>свыше 50 до 150 мест – 0,15 га;</p> <p>Максимальный размер земельных участков – не подлежит установлению;</p> <p>Минимальный отступ от красной линии улиц до зданий, строений, сооружений при</p>



		<p>осуществлении строительства – не менее 10 м; от красной линии проездов – не менее 5 м. В условиях сложившейся застройки допускается размещение объектов капитального по красной линии улиц</p> <p>Максимальное количество этажей – 3;</p> <p>Параметры застройки:</p> <p>Максимальный коэффициент застройки земельного участка (Кз) – 0,8</p> <p>Максимальный коэффициент плотности застройки земельного участка (Кпз) – 2,4</p>
--	--	---

## Примечание:

1. Ограничения использования земельных участков и объектов капитального строительства, находящихся в границах территориальной зоны и расположенных в границах зон с особыми условиями использования территории., устанавливаются в соответствии со статьями Части V настоящих Правил.

2. Определение мест допустимого размещения зданий, строений и сооружений в отношении незастроенных территорий осуществляется путем разработки документации по планировке территории в составе проекта планировки и проекта межевания территории в установленном законом порядке, с целью выделения элементов планировочной структуры (кварталов, микрорайонов, иных элементов), установления границ зон планируемого размещения объектов капитального строительства, установления границ территорий общего пользования, определения характеристик и очередности планируемого развития территории.

**Статья 47. Зона специального назначения, связанная с размещением отходов потребления (СП-3)**

**1. Виды разрешенного использования земельных участков и объектов капитального строительства**

Код. Основные виды разрешённого использования	Код. Условно разрешённые виды использования	Код. Вспомогательные виды использования
12.0 Земельные участки (территории) общего пользования 12.2 Специальная деятельность	3.1. Коммунальное обслуживание	12.3 Запас

**2. Предельные размеры земельных участков и параметры разрешённого строительства, реконструкции объектов капитального строительства:**



### Основные виды разрешенного использования

Код вида разрешенного использования земельного участка	Разрешенное использование земельных участков и виды объектов капитального строительства	Предельные (минимальные и (или) максимальные) размеры земельных участков и предельные параметры разрешенного строительства, реконструкции объектов капитального строительства
2	3	4
12.0	Земельные участки (территории) общего пользования	<p>Размещение объектов улично-дорожной сети, автомобильных дорог и пешеходных тротуаров в границах населенных пунктов, пешеходных переходов, набережных, береговых полос водных объектов общего пользования, скверов, бульваров, площадей, проездов, малых архитектурных форм благоустройства.</p> <p>Размеры земельных участков – не подлежат установлению.</p> <p>Минимальный отступ от границ земельного участка – не подлежит установлению.</p> <p>Предельное количество этажей или предельная высота – не подлежит установлению.</p> <p>Параметры застройки:</p> <p>Максимальный коэффициент застройки земельного участка (Кз) – не подлежит установлению</p> <p>Максимальный коэффициент плотности застройки земельного участка (Кпз) – не подлежит установлению</p>
12.2	Специальная деятельность	<p>Размещение, хранение, захоронение, утилизация, накопление, обработка, обезвреживание отходов производства и потребления, медицинских отходов, биологических отходов, радиоактивных отходов, веществ, разрушающих озоновый слой, а также размещение объектов размещения отходов, захоронения, хранения, обезвреживания таких отходов (скотомогильников, мусоросжигательных и мусороперерабатывающих заводов, полигонов по захоронению и сортировке бытового мусора и отходов, мест сбора вещей для их вторичной переработки)</p> <p>Минимальный размер земельного участка – не подлежит установлению;</p> <p>Максимальный размер земельного – не подлежит установлению;</p> <p>Параметры застройки:</p> <p>Максимальный процент застройки – не подлежит установлению</p> <p>Коэффициент плотности застройки – не подлежит установлению</p>





## Условно разрешенные виды использования

Код вида разрешенного использования земельного участка	Разрешенное использование земельных участков и виды объектов капитального строительства	Предельные (минимальные и (или) максимальные размеры земельных участков и предельные параметры разрешенного строительства, реконструкции объектов капитального строительства
2	3	4
3.1	Коммунальное обслуживание	<p>Размещение объектов капитального строительства в целях обеспечения физических и юридических лиц коммунальными услугами, в частности: поставки воды, тепла, электричества, газа, предоставления услуг связи, отвода канализационных стоков, очистки и уборки объектов недвижимости (котельных, водозаборов, очистных сооружений, насосных станций, водопроводов, линий электропередач, трансформаторных подстанций, газопроводов, линий связи, телефонных станций, канализаций, стоянок, гаражей и мастерских для обслуживания уборочной и аварийной техники, а также зданий или помещений, предназначенных для приема физических и юридических лиц в связи с предоставлением им коммунальных услуг).</p> <p>Минимальные размеры земельных участков на объекты:          Для котельных – не подлежит установлению;          Для насосных станций – не подлежит установлению;          Для телефонных станций – не подлежит установлению;          Для гаражей и мастерских для обслуживания уборочной и аварийной техники – 300 кв.м;          Для автостоянок не подлежит установлению;          Для зданий или помещений, предназначенных для приема физических и юридических лиц в связи с предоставлением им коммунальных услуг– 400 кв.м;          Для трансформаторных подстанций - не подлежит установлению;          Для тепловых пунктов – не подлежит установлению;          Для газораспределительных пунктов – не подлежит установлению;          Максимальные размеры земельных участков на вышеуказанные объекты - не подлежит установлению;</p>



		<p>Максимальное количество этажей – не подлежит установлению;</p> <p>Параметры застройки:</p> <p>Максимальный коэффициент застройки земельного участка (Кз) – не подлежит установлению;</p> <p>Максимальный коэффициент плотности застройки земельного участка (Кпз) – не подлежит установлению.</p>
--	--	--

### Вспомогательные виды разрешенного использования

Код вида разрешенного использования земельного участка	Разрешенное использование земельных участков и виды объектов капитального строительства	Предельные (минимальные и (или) максимальные) размеры земельных участков и предельные параметры разрешенного строительства, реконструкции объектов капитального строительства
2	3	4
12.3	Запас	<p>Отсутствие хозяйственной деятельности</p> <p>Размеры земельных участков – не подлежат установлению.</p> <p>Минимальный отступ от границ земельного участка – не подлежит установлению.</p> <p>Параметры застройки:</p> <p>Максимальный коэффициент застройки земельного участка (Кз) – не подлежит установлению</p> <p>Максимальный коэффициент плотности застройки земельного участка (Кпз) – не подлежит установлению</p>

#### Примечание:

1. Ограничения использования земельных участков и объектов капитального строительства, находящихся в границах территориальной зоны и расположенных в границах зон с особыми условиями использования территории., устанавливаются в соответствии со статьями Части V настоящих Правил.



2. Определение мест допустимого размещения зданий, строений и сооружений в отношении незастроенных территорий осуществляется путем разработки документации по планировке территории в составе проекта планировки и проекта межевания территории в установленном законом порядке, с целью выделения элементов планировочной структуры (кварталов, микрорайонов, иных элементов), установления границ зон планируемого размещения объектов капитального строительства, установления границ территорий общего пользования, определения характеристик и очередности планируемого развития территории.

#### **Статья 48. Зоны инженерной и транспортной инфраструктуры (И,Т)**

#### **Статья 49. Зона транспортной инфраструктуры (Т)**

##### **1. Виды разрешенного использования земельных участков и объектов капитального строительства**

<b>Код. Основные виды разрешённого использования</b>	<b>Код. Условно разрешённые виды использования</b>	<b>Код. Вспомогательные виды использования</b>
2.7.1 Хранение автотранспорта <i>(в ред. решения 93 сессии от 26.06.2019 № 1256)</i> 3.1. Коммунальное обслуживание 7.1. Железнодорожный транспорт 7.2 Автомобильный транспорт 7.4 Воздушный транспорт 7.5. Трубопроводный транспорт 5.4 Причалы для маломерных судов 8.3. Обеспечение внутреннего правопорядка 12.0 Земельные участки (территории) общего пользования	4.1 Деловое управление 4.6. Общественное питание 6.9. Склады 5.1 Спорт 5.3 Охота и рыбалка	4.9 Служебные гаражи <i>(в ред. решения 93 сессии от 26.06.2019 № 1256)</i> 4.9.1.1 <i>Заправка транспортных средств</i> 4.9.1.2 <i>Обеспечение дорожного отдыха</i> 4.9.1.3 <i>Автомобильные мойки</i> 4.9.1.4 <i>Ремонт автомобилей</i>

##### **2. Предельные размеры земельных участков и параметры разрешённого строительства, реконструкции объектов капитального строительства:**

#### **Основные виды разрешенного использования**



<b>Код вида разрешенного использования земельного участка</b>	<b>Разрешенное использование земельных участков и виды объектов капитального строительства</b>	<b>Предельные (минимальные и (или) максимальные размеры земельных участков и предельные параметры разрешенного строительства, реконструкции объектов капитального строительства)</b>
2.7.1	Хранение	Размещение отдельно стоящих и пристроенных гаражей, в том числе подземных,



	<p>автотранспорта (в ред. решения 93 сессии от 26.06.2019 № 1256)</p>	<p>предназначенных для хранения личного автотранспорта граждан, с возможностью размещения автомобильных моек</p> <p>Минимальный размер земельного участка – 18 кв.м;          Максимальный размер земельного участка – не подлежит установлению          Минимальный отступ от красной линии улиц до зданий, строений, сооружений при осуществлении строительства – не менее 5 м; от красной линии проездов – не менее 3 м. В условиях сложившейся застройки допускается размещение объектов капитального по красной линии улиц          Максимальное количество этажей – 1.          Параметры застройки:          Максимальный коэффициент застройки земельного участка (Кз) – не подлежит установлению          Максимальный коэффициент плотности застройки земельного участка (Кпз) – не подлежит установлению</p>
3.1	<p>Коммунальное обслуживание</p>	<p>Размещение объектов капитального строительства в целях обеспечения физических и юридических лиц коммунальными услугами, в частности: поставки воды, тепла, электричества, газа, предоставления услуг связи, отвода канализационных стоков, очистки и уборки объектов недвижимости (котельных, водозаборов, очистных сооружений, насосных станций, водопроводов, линий электропередач, трансформаторных подстанций, газопроводов, линий связи, телефонных станций, канализаций, стоянок, гаражей и мастерских для обслуживания уборочной и аварийной техники, а также зданий или помещений, предназначенных для приема физических и юридических лиц в связи с предоставлением им коммунальных услуг).</p> <p>Минимальные размеры земельных участков на объекты:          Для котельных – не подлежит установлению;          Для насосных станций – не подлежит установлению;          Для телефонных станций – не подлежит установлению;          Для гаражей и мастерских для обслуживания уборочной и аварийной техники – 300 кв.м;          Для автостоянок не подлежит установлению;          Для зданий или помещений, предназначенных для приема физических и юридических лиц в связи с предоставлением им коммунальных услуг– 400 кв.м;          Для трансформаторных подстанций – не подлежит установлению;          Для тепловых пунктов – не подлежит установлению;</p>



		<p>Для газораспределительных пунктов – не подлежит установлению;  Максимальные размеры земельных участков на вышеуказанные объекты – не подлежит установлению;</p> <p>Максимальное количество этажей – не подлежит установлению;  Параметры застройки:  Максимальный коэффициент застройки земельного участка (Кз) – не подлежит установлению;  Максимальный коэффициент плотности застройки земельного участка (Кпз) – не подлежит установлению.</p>
7.1	Железнодорожный транспорт	<p>Размещение железнодорожных путей; размещение, зданий и сооружений, в том числе железнодорожных вокзалов и станций, а также устройств и объектов, необходимых для эксплуатации, содержания, строительства, реконструкции, ремонта наземных и подземных зданий, сооружений, устройств и других объектов железнодорожного транспорта; размещение погрузочно-разгрузочных площадок, прирельсовых складов (за исключением складов горюче-смазочных материалов и автозаправочных станций любых типов, а также складов, предназначенных для хранения опасных веществ и материалов, не предназначенных непосредственно для обеспечения железнодорожных перевозок) и иных объектов при условии соблюдения требований безопасности движения, установленных федеральными законами; размещение наземных сооружений метрополитена, в том числе посадочных станций, вентиляционных шахт;</p> <p>размещение наземных сооружений для трамвайного сообщения и иных специальных дорог (канатных, монорельсовых, фуникулеров)</p> <p>Минимальный размер земельного участка – не подлежит установлению;  Максимальный размер земельного участка – не подлежит установлению;</p> <p>Параметры застройки:  Максимальный процент застройки – не подлежит установлению;  Коэффициент плотности застройки – не подлежит установлению;</p>
7.2	Автомобильный транспорт	<p>Размещение автомобильных дорог и технически связанных с ними сооружений; размещение зданий и сооружений, предназначенных для обслуживания пассажиров, а также обеспечивающие работу транспортных средств, размещение объектов, предназначенных для размещения постов органов внутренних дел, ответственных за</p>



		<p>безопасность дорожного движения; оборудование земельных участков для стоянок автомобильного транспорта, а также для размещения депо (устройства мест стоянок) автомобильного транспорта, осуществляющего перевозки людей по установленному маршруту.</p> <p>Минимальный размер земельного участка – не подлежит установлению;  Максимальный размер земельного участка – не подлежит установлению;  Отступ от границ земельного участка:  - для линейных объектов – не подлежит установлению;  - для иных объектов капитального строительства – минимальный отступ от красной линии улиц до зданий, строений, сооружений при осуществлении строительства – не менее 10 м; от красной линии проездов – не менее 5 м. В условиях сложившейся застройки допускается размещение объектов капитального по красной линии улиц  Предельная высота – 15 м;</p> <p>Параметры застройки:  Максимальный процент застройки – не подлежит установлению;  Коэффициент плотности застройки – не подлежит установлению;</p>
7.4.	Воздушный транспорт	<p>Размещение аэродромов, вертолетных площадок (вертодромов), обустройство мест для приводнения и причаливания гидросамолетов, размещение радиотехнического обеспечения полетов и прочих объектов, необходимых для взлета и приземления (приводнения) воздушных судов, размещение аэропортов (аэровокзалов) и иных объектов, необходимых для посадки и высадки пассажиров и их сопровождающего обслуживания и обеспечения их безопасности, а также размещение объектов, необходимых для погрузки, разгрузки и хранения грузов, перемещаемых воздушным путем; размещение объектов, предназначенных для технического обслуживания и ремонта воздушных судов.</p> <p>Отступ от границ земельного участка:  - для линейных объектов – не подлежит установлению;  - для иных объектов капитального строительства – минимальный отступ от красной линии улиц до зданий, строений, сооружений при осуществлении строительства – не менее 10 м; от красной линии проездов – не менее 5 м. В условиях сложившейся застройки допускается размещение объектов капитального по красной линии улиц  Предельная высота – по согласованию со службами эксплуатации аэропорта;</p>



		<p>Параметры застройки:  Максимальный процент застройки – не подлежит установлению;  Коэффициент плотности застройки – не подлежит установлению;</p>
7.5	Трубопроводный транспорт	<p>Размещение нефтепроводов, водопроводов, газопроводов и иных трубопроводов, а также иных зданий и сооружений, необходимых для эксплуатации названных трубопроводов</p> <p>Минимальный размер земельного участка – не подлежит установлению;  Максимальный размер земельного участка – не подлежит установлению;  Отступ от границ земельного участка:  - для линейных объектов – не подлежит установлению;  - для иных объектов капитального строительства – минимальный отступ от красной линии улиц до зданий, строений, сооружений при осуществлении строительства – не менее 5 м; от красной линии проездов – не менее 3 м. В условиях сложившейся застройки допускается размещение объектов капитального по красной линии улиц  Предельная высота – 30 м;</p> <p>Параметры застройки:  Максимальный процент застройки – не подлежит установлению;  Коэффициент плотности застройки – не подлежит установлению;</p>
5.4	Причалы для маломерных судов	<p>Размещение сооружений, предназначенных для причаливания, хранения и обслуживания яхт, катеров, лодок и других маломерных судов</p> <p>Минимальный размер земельного участка – не подлежит установлению;  Максимальный размер земельного участка – не подлежит установлению;  Предельная высота – 15 м;</p> <p>Параметры застройки:  Максимальный процент застройки – не подлежит установлению;  Коэффициент плотности застройки – не подлежит установлению;</p>
8.3	Обеспечение внутреннего правопорядка	<p>Размещение объектов капитального строительства, необходимых для подготовки и поддержания в готовности органов внутренних дел и спасательных служб, в которых существует военизированная служба; размещение объектов гражданской обороны, за исключением объектов гражданской обороны, являющихся частями производственных зданий</p>





		<p>Минимальный размер земельного участка – не подлежит установлению;          Максимальный размер земельного участка – не подлежит установлению          Минимальный отступ от красной линии улиц до зданий, строений, сооружений при осуществлении строительства – не менее 5 м; от красной линии проездов – не менее 3 м. В условиях сложившейся застройки допускается размещение объектов капитального по красной линии улиц          Предельная высота – 20 м;</p> <p>Параметры застройки:          Максимальный коэффициент застройки земельного участка (Кз) – не подлежит установлению          Максимальный коэффициент плотности застройки земельного участка (Кпз) – не подлежит установлению</p>
12.0	Земельные участки (территории) общего пользования	<p>Размещение объектов улично-дорожной сети, автомобильных дорог и пешеходных тротуаров в границах населенных пунктов, пешеходных переходов, набережных, береговых полос водных объектов общего пользования, скверов, бульваров, площадей, проездов, малых архитектурных форм благоустройства.</p> <p>Размеры земельных участков – не подлежат установлению.          Минимальный отступ от границ земельного участка – не подлежит установлению.          Предельное количество этажей или предельная высота – не подлежит установлению.          Параметры застройки:          Максимальный процент застройки – не подлежит установлению;          Коэффициент плотности застройки – не подлежит установлению;</p>

#### Условно разрешенные виды использования

Код вида разрешенного использования земельного участка	Разрешенное использование земельных участков и виды объектов капитального	Предельные (минимальные и (или) максимальные размеры земельных участков и предельные параметры разрешенного строительства, реконструкции объектов капитального строительства)
--	---	---



4.1	<b>строительства</b> Деловое управление	<p>Размещение объектов капитального строительства с целью: размещения объектов управленческой деятельности, не связанной с государственным или муниципальным управлением и оказанием услуг, а также с целью обеспечения совершения сделок, не требующих передачи товара в момент их совершения между организациями, в том числе биржевая деятельность (за исключением банковской и страховой деятельности)</p> <p>Минимальный размер земельного участка – 1000 кв.м;          Максимальный размер земельного участка – не подлежит установлению;          Минимальный отступ от красной линии улиц до зданий, строений, сооружений при осуществлении строительства – не менее 5 м; от красной линии проездов – не менее 3 м. В условиях сложившейся застройки допускается размещение объектов капитального по красной линии улиц          Максимальное количество этажей – 3.          Параметры застройки:          Максимальный коэффициент застройки земельного участка (Кз) – 0,8          Максимальный коэффициент плотности застройки земельного участка (Кпз) – 2,4</p>
4.6	Общественное питание	<p>Размещение объектов капитального строительства в целях устройства мест общественного питания (рестораны, кафе, столовые, закусочные, бары)</p> <p>Максимальная вместимость объектов общественного питания - 150 мест          Минимальный размер земельных участков:          При числе мест, га на 100 мест:          до 50 мест – 0,25 га;          свыше 50 до 150 мест – 0,15 га;          Максимальный размер земельных участков – не подлежит установлению;          Минимальный отступ от красной линии улиц до зданий, строений, сооружений при осуществлении строительства – не менее 10 м; от красной линии проездов – не менее 5 м. В условиях сложившейся застройки допускается размещение объектов капитального по красной линии улиц          Максимальное количество этажей – 3;          Параметры застройки:          Максимальный коэффициент застройки земельного участка (Кз) – 0,8          Максимальный коэффициент плотности застройки земельного участка (Кпз) – 2,4</p>



6.9	Склады	<p>Размещение сооружений, имеющих назначение по временному хранению, распределению и перевалке грузов (за исключением хранения стратегических запасов), не являющихся частями производственных комплексов, на которых был создан груз: промышленные базы, склады, погрузочные терминалы и доки, нефтехранилища и нефтеналивные станции, газовые хранилища и обслуживающие их газоконденсатные и газоперекачивающие станции, элеваторы и продовольственные склады, за исключением железнодорожных перевалочных складов</p> <p>Минимальный размер земельного участка – 0,5 га;  Максимальный размер земельного участка – не подлежит установлению;  Отступ от границ земельного участка:  Минимальный отступ от красной линии улиц до зданий, строений, сооружений при осуществлении строительства – не менее 10 м; от красной линии проездов – не менее 5 м. В условиях сложившейся застройки допускается размещение объектов капитального по красной линии улиц  Максимальное количество этажей -4;</p> <p>Параметры застройки:  Максимальный коэффициент застройки земельного участка (Кз) – не подлежит установлению  Максимальный коэффициент плотности застройки земельного участка (Кпз) – не подлежит установлению</p>
5.1	Спорт	<p>Размещение объектов капитального строительства в качестве спортивных клубов, спортивных залов, бассейнов, устройство площадок для занятия спортом и физкультурой (беговые дорожки, спортивные сооружения, теннисные корты, поля для спортивной игры, автодромы, мотодромы, трамплины, трассы и спортивные стрельбища), в том числе водным (причалы и сооружения, необходимые для водных видов спорта и хранения соответствующего инвентаря);  размещение спортивных баз и лагерей.</p> <p>Минимальный размер земельных участков - по СП 42.13330.2016 (приложение Д).  Максимальный размер земельных участков - не подлежит установлению;  Минимальный отступ от красной линии улиц до зданий, строений, сооружений при осуществлении строительства – не менее 10 м; от красной линии проездов – не менее 5 м.  В условиях сложившейся застройки допускается размещение объектов капитального по</p>



		красной линии улиц Максимальное количество этажей – 4; Параметры застройки: Максимальный коэффициент застройки земельного участка (Кз) – 0,8 Максимальный коэффициент плотности застройки земельного участка (Кпз) – 2,4
5.3	Охота и рыбалка	Обустройство мест охоты и рыбалки, в том числе размещение дома охотника или рыболова, сооружений, необходимых для восстановления и поддержания поголовья зверей или количества рыбы.  Размеры земельных участков – не подлежат установлению. Минимальный отступ от границ земельного участка – не подлежит установлению. Предельное количество этажей– 1. Параметры застройки: Максимальный процент застройки – не подлежит установлению; Коэффициент плотности застройки – не подлежит установлению;

### Вспомогательные виды разрешенного использования

Код вида разрешенного использования земельного участка	Разрешенное использование земельных участков и виды объектов капитального строительства	Предельные (минимальные и (или) максимальные размеры земельных участков и предельные параметры разрешенного строительства, реконструкции объектов капитального строительства)
4.9	Служебные гаражи (в ред. решения 93 сессии от 26.06.2019 № 1256)	Размещение постоянных или временных гаражей с несколькими стояночными местами, стоянок (парковок), гаражей, в том числе многоярусных, не указанных в коде 2.7.1  Минимальный размер земельных участков - по СП 42.13330.2016 (приложение И). Максимальный размер земельных участков - не подлежит установлению; Минимальный отступ от красной линии улиц до зданий, строений, сооружений при осуществлении строительства – не менее 10 м; от красной линии проездов – не менее 5 м. В условиях сложившейся застройки допускается размещение объектов капитального по



		<p>красной линии улиц          Максимальное количество этажей – 1;          Максимальное количество этажей многоярусных гаражей (парковок) – 4;          Параметры застройки:          Максимальный коэффициент застройки земельного участка (Кз) – не подлежит установлению          Максимальный коэффициент плотности застройки земельного участка (Кпз) – не подлежит установлению</p>
4.9.1.1	Заправка транспортных средств	<p>Размещение автозаправочных станций; размещение магазинов сопутствующей торговли, зданий для организации общественного питания в качестве объектов дорожного сервиса.</p> <ol style="list-style-type: none"> <li>1. Максимальное количество колонок на АЗС – 5.</li> <li>2. Предельные размеры земельных участков:          Минимальные размеры земельных участков:          - для АЗС минимальный размер:          - на 2 колонки – 0,1 га;          - на 5 колонок – 0,2 га;          Максимальные размеры земельных участков – 0,5 га.</li> <li>3. Допускается размещать объекты с санитарно-защитной зоной не более 50 м.</li> <li>4. Минимальные отступы от границ земельных участков в целях определения мест допустимого размещения зданий, строений, сооружений, за пределами которых запрещено строительство зданий, строений, сооружений – 3 м;          В случае совпадения границ земельных участков с красными линиями улиц – 10 м, с красными линиями проездов – 5 м;          В отдельных случаях в условиях сложившейся застройки допускается размещение зданий по красной линии улиц.</li> <li>5. Предельное количество этажей зданий, строений, сооружений – 2.</li> <li>6. Максимальный процент застройки в границах земельного участка – 60 %.</li> <li>7. Максимальный коэффициент плотности застройки земельного участка – 1,8.</li> <li>8. Нормы расчета вместимости учреждений, организаций и предприятий принимать в соответствии со Сводом правил СП 42.13330.2016 «Градостроительство. Планировка и застройка городских и сельских поселений».</li> </ol>
4.9.1.2	Обеспечение дорожного отдыха	<p>Размещение зданий для предоставления гостиничных услуг в качестве дорожного сервиса (мотелей), а также размещение магазинов сопутствующей торговли, зданий для организации общественного питания в качестве объектов дорожного сервиса.</p> <ol style="list-style-type: none"> <li>1. Предельные размеры земельных участков:          - минимальные размеры земельных участков – не подлежат установлению;</li> </ol>



		<p>- максимальные размеры земельных участков – не подлежат установлению.</p> <p>2. Допускается размещать объекты с санитарно-защитной зоной не более 50 м.</p> <p>3. Минимальные отступы от границ земельных участков в целях определения мест допустимого размещения зданий, строений, сооружений, за пределами которых запрещено строительство зданий, строений, сооружений – 3 м;</p> <p>В случае совпадения границ земельных участков с красными линиями улиц – 10 м, с красными линиями проездов – 5 м.</p> <p>4. Предельное количество этажей зданий, строений, сооружений – 2.</p> <p>5. Максимальный процент застройки в границах земельного участка – 60 %.</p> <p>6. Максимальный коэффициент плотности застройки земельного участка – 1,8.</p>
4.9.1.3	Автомобильные мойки	<p>Размещение автомобильных моек, а также размещение магазинов сопутствующей торговли.</p> <p>8. Предельные размеры земельных участков:</p> <ul style="list-style-type: none"> <li>- минимальные размеры земельных участков – не подлежат установлению;</li> <li>- максимальные размеры земельных участков – 0,5 га.</li> </ul> <p>2. Допускается размещать объекты с санитарно-защитной зоной не более 50 м.</p> <p>3. Минимальные отступы от границ земельных участков в целях определения мест допустимого размещения зданий, строений, сооружений, за пределами которых запрещено строительство зданий, строений, сооружений – 3 м;</p> <p>В случае совпадения границ земельных участков с красными линиями улиц – 10 м, с красными линиями проездов – 5 м;</p> <p>В отдельных случаях в условиях сложившейся застройки допускается размещение зданий по красной линии улиц.</p> <p>4. Предельное количество этажей зданий, строений, сооружений – 2.</p> <p>5. Максимальный процент застройки в границах земельного участка – 60 %.</p> <p>6. Максимальный коэффициент плотности застройки земельного участка – 1,8.</p> <p>7. Нормы расчета вместимости учреждений, организаций и предприятий принимать в соответствии со Сводом правил СП 42.13330.2016 «Градостроительство. Планировка и застройка городских и сельских поселений».</p>



4.9.1.4	Ремонт автомобилей	<p>Размещение мастерских, предназначенных для ремонта и обслуживания автомобилей, и прочих объектов дорожного сервиса, а также размещение магазинов сопутствующей торговли.</p> <p>1. Максимальное количество технологических постов для СТО – 3.</p> <p>2. Предельные размеры земельных участков:  - минимальные размеры земельных участков – не подлежат установлению;  - максимальные размеры земельных участков – 0,5 га.</p> <p>4. Допускается размещать объекты с санитарно-защитной зоной не более 50 м.</p> <p>5. Минимальные отступы от границ земельных участков в целях определения мест допустимого размещения зданий, строений, сооружений, за пределами которых запрещено строительство зданий, строений, сооружений – 3 м;  В случае совпадения границ земельных участков с красными линиями улиц – 10 м, с красными линиями проездов – 5 м.  В отдельных случаях в условиях сложившейся застройки допускается размещение зданий по красной линии улиц.</p> <p>6. Предельное количество этажей зданий, строений, сооружений – 2.</p> <p>7. Максимальный процент застройки в границах земельного участка – 60 %.</p> <p>8. Максимальный коэффициент плотности застройки земельного участка – 1,8.</p>
---------	--------------------	---

**Примечание:**

1. Ограничения использования земельных участков и объектов капитального строительства, находящихся в границах территориальной зоны и расположенных в границах зон с особыми условиями использования территории., устанавливаются в соответствии со статьями Части V настоящих Правил.

2. Определение мест допустимого размещения зданий, строений и сооружений в отношении незастроенных территорий осуществляется путем разработки документации по планировке территории в составе проекта планировки и проекта межевания территории в установленном законом порядке, с целью выделения элементов планировочной структуры (кварталов, микрорайонов, иных элементов), установления границ зон планируемого размещения объектов капитального строительства, установления границ территорий общего пользования, определения характеристик и очередности планируемого развития территории.

**Статья 50. Зона инженерной инфраструктуры (И)****1. Виды разрешенного использования земельных участков и объектов капитального строительства**

Код. Основные виды разрешённого использования	Код. Условно разрешённые виды использования	Код. Вспомогательные виды использования
---	---	---



<p>3.1. Коммунальное обслуживание 6.7 Энергетика 6.8 Связь 7.5 Трубопроводный транспорт 11.2 Специальное пользование водными объектами 11.3 Гидротехнические сооружения 12.0 Земельные участки (территории) общего пользования</p>	<p>4.9 Служебные гаражи (в ред. решения 93 сессии от 26.06.2019 № 1256)</p>	<p>8.3 Обеспечение внутреннего правопорядка</p>
--	---	---

**2.Предельные размеры земельных участков и параметры разрешённого строительства, реконструкции объектов капитального строительства:**

**Основные виды разрешенного использования**

Код вида разрешенного использования земельного участка	Разрешенное использование земельных участков и виды объектов капитального	Предельные (минимальные и (или) максимальные размеры земельных участков и предельные параметры разрешенного строительства, реконструкции объектов капитального строительства)
--	---	---





	<b>строительства</b>	
3.1	Коммунальное обслуживание	<p>Размещение объектов капитального строительства в целях обеспечения физических и юридических лиц коммунальными услугами, в частности: поставки воды, тепла, электричества, газа, предоставления услуг связи, отвода канализационных стоков, очистки и уборки объектов недвижимости (котельных, водозаборов, очистных сооружений, насосных станций, водопроводов, линий электропередач, трансформаторных подстанций, газопроводов, линий связи, телефонных станций, канализаций, стоянок, гаражей и мастерских для обслуживания уборочной и аварийной техники, а также зданий или помещений, предназначенных для приема физических и юридических лиц в связи с предоставлением им коммунальных услуг).</p> <p>Минимальные размеры земельных участков на объекты:  Для котельных – не подлежит установлению;  Для насосных станций – не подлежит установлению;  Для телефонных станций – не подлежит установлению;  Для гаражей и мастерских для обслуживания уборочной и аварийной техники – 300 кв.м;  Для автостоянок не подлежит установлению;  Для зданий или помещений, предназначенных для приема физических и юридических лиц в связи с предоставлением им коммунальных услуг – 400 кв.м;  Для трансформаторных подстанций - не подлежит установлению;  Для тепловых пунктов – не подлежит установлению;  Для газораспределительных пунктов – не подлежит установлению;  Максимальные размеры земельных участков на вышеуказанные объекты - не подлежит установлению;</p> <p>Максимальное количество этажей – не подлежит установлению;  Параметры застройки:  Максимальный коэффициент застройки земельного участка (Кз) – не подлежит установлению;  Максимальный коэффициент плотности застройки земельного участка (Кпз) – не</p>



		подлежит установлению.
6.7	Энергетика	<p>Размещение объектов гидроэнергетики, тепловых станций и других электростанций, размещение обслуживающих и вспомогательных для электростанций сооружений (золоотвалов, гидротехнических сооружений); размещение объектов электросетевого хозяйства, за исключением объектов энергетики, размещение которых предусмотрено содержанием вида разрешенного использования с кодом 3.1</p> <p>Минимальный размер земельного участка – не подлежит установлению;  Максимальный размер земельного участка – не подлежит установлению;  Отступ от границ земельного участка:  - для линейных объектов – не подлежит установлению;  - для иных объектов капитального строительства – минимальный отступ от красной линии улиц до зданий, строений, сооружений при осуществлении строительства – не менее 5 м; от красной линии проездов – не менее 3 м. В условиях сложившейся застройки допускается размещение объектов капитального по красной линии улиц  Предельная высота – 50 м;</p> <p>Параметры застройки:  Максимальный коэффициент застройки земельного участка (Кз) – 0,6  Максимальный коэффициент плотности застройки земельного участка (Кпз) – 1,8</p>
6.8	Связь	<p>Размещение объектов связи, радиовещания, телевидения, включая воздушные радиорелейные, надземные и подземные кабельные линии связи, линии радификации, антенные поля, усилительные пункты на кабельных линиях связи, инфраструктуру спутниковой связи и телерадиовещания, за исключением объектов связи, размещение которых предусмотрено содержанием вида разрешенного использования с кодом 3.1</p> <p>Минимальный размер земельного участка – не подлежит установлению;  Максимальный размер земельного участка – не подлежит установлению;  Отступ от границ земельного участка:  - для линейных объектов – не подлежит установлению;  - для иных объектов капитального строительства – минимальный отступ от красной линии улиц до зданий, строений, сооружений при осуществлении строительства – не менее 5 м; от красной линии проездов – не менее 3 м. В условиях сложившейся застройки допускается</p>



		<p>размещение объектов капитального по красной линии улиц          Предельная высота – 30 м;</p> <p>Параметры застройки:          Максимальный коэффициент застройки земельного участка (Кз) – 0,6          Максимальный коэффициент плотности застройки земельного участка (Кпз) – 1,8</p>
7.5	Трубопроводный транспорт	<p>Размещение нефтепроводов, водопроводов, газопроводов и иных трубопроводов, а также иных зданий и сооружений, необходимых для эксплуатации названных трубопроводов</p> <p>Минимальный размер земельного участка – не подлежит установлению;          Максимальный размер земельного участка – не подлежит установлению;          Отступ от границ земельного участка:          - для линейных объектов – не подлежит установлению;          - для иных объектов капитального строительства – минимальный отступ от красной линии улиц до зданий, строений, сооружений при осуществлении строительства – не менее 5 м; от красной линии проездов – не менее 3 м. В условиях сложившейся застройки допускается размещение объектов капитального по красной линии улиц          Предельная высота – 30 м;</p> <p>Параметры застройки:          Максимальный процент застройки – не подлежит установлению;          Коэффициент плотности застройки – не подлежит установлению;</p>
11.2	Специальное пользование водными объектами	<p>Использование земельных участков, примыкающих к водным объектам способами, необходимыми для специального водопользования (забор водных ресурсов из поверхностных водных объектов, сброс сточных вод и (или) дренажных вод, проведение дноуглубительных, взрывных, буровых и других работ, связанных с изменением дна и берегов водных объектов)</p> <p>Минимальный размер земельного участка – 0,5 га;          Максимальный размер земельного участка – не подлежит установлению;          Минимальный отступ от красной линии улиц до зданий, строений, сооружений при осуществлении строительства – не менее 15 м; от красной линии проездов – не менее 10 м. В условиях сложившейся застройки допускается размещение объектов капитального по красной линии улиц</p>



		<p>Предельная высота – 20 м;</p> <p>Параметры застройки:  Максимальный процент застройки – не подлежит установлению;  Коэффициент плотности застройки – не подлежит установлению;</p>
11.3	Гидротехнические сооружения	<p>Размещение гидротехнических сооружений, необходимых для эксплуатации водохранилищ (плотин, водосбросов, водозаборных, водовыпускных и других гидротехнических сооружений, судопропускных сооружений, рыбозащитных и рыбопропускных сооружений, берегозащитных сооружений)</p> <p>Минимальный размер земельного участка – не подлежит установлению;  Максимальный размер земельного участка – не подлежит установлению  Предельная высота – 30 м;</p> <p>Параметры застройки:  Максимальный процент застройки – не подлежит установлению;  Коэффициент плотности застройки – не подлежит установлению;</p>
12.0	Земельные участки (территории) общего пользования	<p>Размещение объектов улично-дорожной сети, автомобильных дорог и пешеходных тротуаров в границах населенных пунктов, пешеходных переходов, набережных, береговых полос водных объектов общего пользования, скверов, бульваров, площадей, проездов, малых архитектурных форм благоустройства.</p> <p>Размеры земельных участков – не подлежат установлению.  Минимальный отступ от границ земельного участка – не подлежит установлению.  Предельное количество этажей или предельная высота – не подлежит установлению.</p> <p>Параметры застройки:  Максимальный процент застройки – не подлежит установлению;  Коэффициент плотности застройки – не подлежит установлению;</p>

### Условно разрешенные виды использования



Код вида разрешенного использования земельного участка	Разрешенное использование земельных участков и виды объектов капитального строительства	Предельные (минимальные и (или) максимальные размеры земельных участков и предельные параметры разрешенного строительства, реконструкции объектов капитального строительства)
4.9	Служебные гаражи (в ред. решения 93 сессии от 26.06.2019 № 1256)	<p>Размещение постоянных или временных гаражей с несколькими стояночными местами, стоянок (парковок), гаражей, в том числе многоярусных, не указанных в коде 2.7.1</p> <p>Минимальный размер земельных участков - по СП 42.13330.2016 (приложение И).  Максимальный размер земельных участков - не подлежит установлению;  Минимальный отступ от красной линии улиц до зданий, строений, сооружений при осуществлении строительства – не менее 10 м; от красной линии проездов – не менее 5 м. В условиях сложившейся застройки допускается размещение объектов капитального по красной линии улиц  Максимальное количество этажей – 1;  Максимальное количество этажей многоярусных гаражей (парковок) – 4;  Параметры застройки:  Максимальный коэффициент застройки земельного участка (Кз) – не подлежит установлению  Максимальный коэффициент плотности застройки земельного участка (Кпз) – не подлежит установлению</p>

#### Вспомогательные виды разрешенного использования

Код вида разрешенного использования земельного участка	Разрешенное использование земельных участков и виды объектов капитального строительства	Предельные (минимальные и (или) максимальные размеры земельных участков и предельные параметры разрешенного строительства, реконструкции объектов капитального строительства)
8.3	Обеспечение внутреннего правопорядка	Размещение объектов капитального строительства, необходимых для подготовки и поддержания в готовности органов внутренних дел и спасательных служб, в которых существует военизированная служба; размещение объектов гражданской обороны, за исключением объектов гражданской обороны, являющихся частями производственных



		<p>зданий</p> <p>Минимальный размер земельного участка – не подлежит установлению;  Максимальный размер земельного участка – не подлежит установлению  Минимальный отступ от красной линии улиц до зданий, строений, сооружений при осуществлении строительства – не менее 5 м; от красной линии проездов – не менее 3 м. В условиях сложившейся застройки допускается размещение объектов капитального по красной линии улиц  Предельная высота – 20 м;</p> <p>Параметры застройки:  Максимальный коэффициент застройки земельного участка (Кз) – не подлежит установлению  Максимальный коэффициент плотности застройки земельного участка (Кпз) – не подлежит установлению</p>
--	--	---

Примечание:

1. Ограничения использования земельных участков и объектов капитального строительства, находящихся в границах территориальной зоны и расположенных в границах зон с особыми условиями использования территории., устанавливаются в соответствии со статьями Части V настоящих Правил.

2. Определение мест допустимого размещения зданий, строений и сооружений в отношении незастроенных территорий осуществляется путем разработки документации по планировке территории в составе проекта планировки и проекта межевания территории в установленном законом порядке, с целью выделения элементов планировочной структуры (кварталов, микрорайонов, иных элементов), установления границ зон планируемого размещения объектов капитального строительства, установления границ территорий общего пользования, определения характеристик и очередности планируемого развития территории.

**Статья 51. Зона озелененных территорий общего пользования (З-1)**

Зоны зеленых насаждений общего пользования включают в себя участки, предназначенные для озеленения полос отвода автомобильных дорог, улично-дорожной сети, инженерной сети, объектов дорожного сервиса и дорожного хозяйства (при условии соответствия требованиям законодательства о безопасности движения), установления санитарно-защитных зон и санитарных разрывов указанных объектов, объектов благоустройства, в том числе для размещения парков, скверов, бульваров, газонов в границах таких территорий, иных зеленых насаждений.

**Статья 51.1 Подзона озелененных территорий и общественного назначения (З-1.1)** (в ред. решения 20 сессии II созыва от 19.06.2020 № 216)



**1. Виды разрешённого использования земельных участков и объектов капитального строительства:**

Код. Основные виды разрешённого использования	Код. Условно разрешённые виды использования	Код. Вспомогательные виды использования
5.1 Спорт 12.0 Земельные участки (территории) общего пользования	-	-

**2. Предельные размеры земельных участков и параметры разрешённого строительства, реконструкции объектов капитального строительства:****2.1. Основные виды разрешенного использования**

Код вида разрешенного использования земельного участка	Разрешенное использование земельных участков и виды объектов капитального строительства	Предельные (минимальные и (или) максимальные) размеры земельных участков и предельные параметры разрешенного строительства, реконструкции объектов капитального строительства
5.1	Спорт	<p>Размещение зданий и сооружений для занятия спортом. Содержание данного вида разрешенного использования включает в себя содержание видов разрешенного использования с <a href="#">кодами 5.1.1 - 5.1.7</a></p> <p>Минимальный размер земельных участков - по СП 42.13330.2016 (приложение Д). Максимальный размер земельных участков - не подлежит установлению.</p> <p>Минимальный отступ от красной линии улиц до зданий, строений, сооружений при осуществлении строительства – не менее 10 м; от красной линии проездов – не менее 5 м. В условиях сложившейся застройки допускается размещение объектов капитального строительства по красной линии улиц. Максимальное количество этажей – 4.</p> <p>Параметры застройки: Максимальный коэффициент застройки земельного участка (Кз) – 0,8. Максимальный коэффициент плотности застройки земельного участка (Кпз) – 2,4</p>



12.0	Земельные участки	Земельные участки общего пользования. Содержание данного вида разрешенного использования
	(территории) общего пользования	включает в себя содержание видов разрешенного использования с <a href="#">кодами 12.0.1 - 12.0.2</a> Размеры земельных участков – не подлежат установлению. Минимальный отступ от границ земельного участка – не подлежит установлению. Предельное количество этажей или предельная высота – не подлежит установлению. Параметры застройки: Максимальный коэффициент застройки земельного участка (Кз) – не подлежит установлению Максимальный коэффициент плотности застройки земельного участка (Кпз) – не подлежит установлению

Примечание:

1. Ограничения использования земельных участков и объектов капитального строительства, находящихся в границах территориальной зоны и расположенных в границах зон с особыми условиями использования территории., устанавливаются в соответствии со статьями Части V настоящих Правил.

2. Определение мест допустимого размещения зданий, строений и сооружений в отношении незастроенных территорий осуществляется путем разработки документации по планировке территории в составе проекта планировки и проекта межевания территории в установленном законом порядке, с целью выделения элементов планировочной структуры (кварталов, микрорайонов, иных элементов), установления границ зон планируемого размещения объектов капитального строительства, установления границ территорий общего пользования, определения характеристик и очередности планируемого развития территории.

**Статья 52. Зона санитарно-защитного озеленения (З-2)**

Зоны зеленых насаждений, в том числе санитарно-защитные зоны, зоны санитарных разрывов объектов инженерно-транспортной инфраструктуры, СЗЗ кладбищ и пр.

**Статья 53. Зона особо охраняемых природных территорий (З-5)**

1. Градостроительные регламенты не устанавливаются для земель лесного фонда, земель, покрытых поверхностными водами, земель запаса, земель **особо охраняемых природных территорий** (за исключением земель лечебно-оздоровительных местностей и курортов), сельскохозяйственных угодий в составе земель сельскохозяйственного назначения, земельных участков, расположенных в границах особых экономических зон и территорий опережающего социально-экономического развития.





## Статья 54. Зона административно-хозяйственная (З-6)

Код. Основные виды разрешённого использования	Код. Условно разрешённые виды использования	Код. Вспомогательные виды использования
1.1. Растениеводство 3.1 Коммунальное обслуживание 3.5 Образование и просвещение 3.9. Обеспечение научной деятельности 12.0 Земельные участки (территории) общего пользования	2.1 Для индивидуального жилищного строительства 2.1.1 Малоэтажная многоквартирная жилая застройка 2.5 Среднеэтажная жилая застройка 2.7.1 Хранение автотранспорта 3.2 Социальное обслуживание 3.3 Бытовое обслуживание 4.4 Магазины 8.3 Обеспечение внутреннего правопорядка	4.9 Служебные гаражи <i>(в ред. решения 93 сессии от 26.06.2019 № 1256)</i>

## Основные виды разрешенного использования

Код вида разрешенного использования земельного участка	Разрешенное использование земельных участков и виды объектов капитального строительства	Предельные (минимальные и (или) максимальные) размеры земельных участков и предельные параметры разрешенного строительства, реконструкции объектов капитального строительства
1.1	Растениеводство	<p>Осуществление хозяйственной деятельности, связанной с выращиванием сельскохозяйственных культур.</p> <p>Содержание данного вида разрешенного использования включает в себя содержание видов разрешенного использования с кодами 1.2-1.6</p> <p>Размеры земельных участков – не подлежат установлению.</p> <p>Минимальный отступ от границ земельного участка – не подлежит установлению.</p>



3.1	Коммунальное обслуживание	Размещение объектов капитального строительства в целях обеспечения физических и юридических лиц коммунальными услугами, в частности: поставки воды, тепла, электричества, газа, предоставления услуг связи, отвода канализационных стоков, очистки и уборки объектов недвижимости (котельных, водозаборов, очистных сооружений, насосных
-----	---------------------------	--



		<p>станций, водопроводов, линий электропередач, трансформаторных подстанций, газопроводов, линий связи, телефонных станций, канализаций, стоянок, гаражей и мастерских для обслуживания уборочной и аварийной техники, а также зданий или помещений, предназначенных для приема физических и юридических лиц в связи с предоставлением им коммунальных услуг).</p> <p>Минимальные размеры земельных участков на объекты:          Для котельных – не подлежит установлению;          Для насосных станций – не подлежит установлению;          Для телефонных станций – не подлежит установлению;          Для гаражей и мастерских для обслуживания уборочной и аварийной техники – 300 кв.м;          Для автостоянок не подлежит установлению;          Для зданий или помещений, предназначенных для приема физических и юридических лиц в связи с предоставлением им коммунальных услуг – 400 кв.м;          Для трансформаторных подстанций - не подлежит установлению;          Для тепловых пунктов – не подлежит установлению;          Для газораспределительных пунктов – не подлежит установлению;          Максимальные размеры земельных участков на вышеуказанные объекты - не подлежит установлению;</p> <p>Максимальное количество этажей – не подлежит установлению;          Параметры застройки:          Максимальный коэффициент застройки земельного участка (Кз) – не подлежит установлению;          Максимальный коэффициент плотности застройки земельного участка (Кпз) – не подлежит установлению.</p>
3.5	Образование и просвещение	<p>Размещение объектов капитального строительства, предназначенных для воспитания, образования и просвещения (детские ясли, детские сады, школы, лицеи, гимназии, профессиональные технические училища, колледжи, художественные, музыкальные школы и училища, образовательные кружки, общества знаний, институты, университеты, организации по переподготовке и повышению квалификации специалистов и иные организации, осуществляющие деятельность по воспитанию, образованию и просвещению).          Содержание данного вида разрешенного использования включает в себя содержание видов разрешенного использования с кодами 3.5.1 - 3.5.2</p>



		<p>Минимальный размер земельных участков:</p> <p><u>Дошкольные образовательные организации:</u> на 1 место при вместимости учреждения: до 100 мест - 44 кв.м/место; свыше 100 мест - 38 кв.м/место;</p> <p><u>Общеобразовательные организации:</u> на 1 учащегося при вместимости организации: от 40 до 400 – 55 кв.м/место; от 400 до 500 – 65 кв.м/место; от 500 до 600 – 55 кв.м/место; от 600 до 800 – 45 кв.м/место; от 800 до 1100 – 36 кв.м/место; от 1100 до 1500 – 23 кв.м/место; от 1500 до 2000 – 18 кв.м/место; свыше 2000 – 16 кв.м/место</p> <p><u>Для образовательных учреждений среднего, высшего профессионального образования:</u> Учреждения среднего профессионального образования: на 1 учащегося при вместимости учреждения: до 300 – 75 кв.м/на 1 учащегося; от 300 до 900 – 50-65 кв.м/на 1 учащегося; от 900 до 1600 – 30-40 кв.м/на 1 учащегося;</p> <p>Максимальный размер земельных участков - не подлежит установлению;</p> <p>Минимальный отступ от красной линии до зданий, строений, сооружений - 25 м при осуществлении нового строительства дошкольных образовательных и образовательных (начального общего и среднего (полного) общего образования) организаций.</p> <p>Минимальный отступ от красной линии улиц до зданий, строений, сооружений при осуществлении строительства образовательных учреждений среднего, высшего профессионального образования – не менее 10 м; от красной линии проездов – не менее 5 м. В условиях сложившейся застройки допускается размещение объектов капитального по красной линии улиц</p> <p>Максимальное количество этажей для дошкольных и общеобразовательных организаций – 3;</p> <p>Максимальное количество этажей для учреждений среднего, высшего профессионального</p>
--	--	--



		<p>образования – 4;</p> <p>Параметры застройки:          Максимальный коэффициент застройки земельного участка (Кз) – 0,8          Максимальный коэффициент плотности застройки земельного участка (Кпз) – 2,4</p>
3.9	Обеспечение научной деятельности	<p>Размещение объектов капитального строительства для проведения научных исследований и изысканий, испытаний опытных промышленных образцов, для размещения организаций, осуществляющих научные изыскания, исследования и разработки (научно-исследовательские институты, проектные институты, научные центры, опытно-конструкторские центры, государственные академии наук, в том числе отраслевые), проведения научной и селекционной работы, ведения сельского и лесного хозяйства для получения ценных с научной точки зрения образцов растительного и животного мира</p> <p>Минимальный размер земельного участка – 1 га;          Максимальный размер земельного участка – не подлежит установлению;          На территории жилой застройки допускается размещать только объекты относящихся к IV - V классам опасности, для эксплуатации которых предусматривается установление охранных или санитарно-защитных зон до 100 м или охранные или санитарно-защитные зоны для которых не устанавливаются);          Минимальный отступ от красной линии улиц до зданий, строений, сооружений при осуществлении строительства – не менее 15 м; от красной линии проездов – не менее 10 м. В условиях сложившейся застройки допускается размещение объектов капитального по красной линии улиц          Предельная высота – 15 м;</p> <p>Параметры застройки:          Максимальный коэффициент застройки земельного участка (Кз) – 0,8          Максимальный коэффициент плотности застройки земельного участка (Кпз) – 2,4</p>
12.0	Земельные участки (территории) общего пользования	<p>Размещение объектов улично-дорожной сети, автомобильных дорог и пешеходных тротуаров в границах населенных пунктов, пешеходных переходов, набережных, береговых полос водных объектов общего пользования, скверов, бульваров, площадей, проездов, малых архитектурных форм благоустройства.</p>



		<p>Размеры земельных участков – не подлежат установлению.          Минимальный отступ от границ земельного участка – не подлежит установлению.          Предельное количество этажей или предельная высота – не подлежит установлению.          Параметры застройки:          Максимальный процент застройки – не подлежит установлению;          Коэффициент плотности застройки – не подлежит установлению;</p>
--	--	---

### Условно-разрешенные виды использования

Код вида разрешенного использования земельного участка	Разрешенное использование земельных участков и виды объектов капитального строительства	Предельные (минимальные и (или) максимальные размеры земельных участков и предельные параметры разрешенного строительства, реконструкции объектов капитального строительства
2.1	Для индивидуального жилищного строительства	<p>Размещение жилого дома, не предназначенного для раздела на квартиры (дом, пригодный для постоянного проживания, высотой не выше трех надземных этажей); выращивание плодовых, ягодных, овощных, бахчевых или иных декоративных или сельскохозяйственных культур; размещение гаражей и подсобных сооружений.</p> <p>Минимальный размер земельного участка 0,06 га.          Максимальный размер земельного участка 0,25 га.          Минимальный отступ от красной линии улиц до зданий, строений, сооружений при осуществлении строительства – не менее 5 м; от красной линии проездов – не менее 3 м.          В условиях сложившейся застройки допускается размещение объектов капитального по красной линии улиц          Вспомогательные строения, за исключением гаражей, размещать со стороны улиц не допускается.          Допускается блокировка жилых домов по взаимному согласию домовладельцев при условии соблюдения противопожарных требований и действующих градостроительных нормативов.          Максимальное количество этажей – 3, включая мансардный этаж.          Максимальная высота от уровня земли до верха плоской кровли – 9,6 м, до конька скатной кровли – 13,6 м. Максимальная этажность вспомогательных строений – 2 этажа</p>



		<p>максимальная высота от уровня земли до верха нежилых зданий – 6 метров.</p> <p>Параметры застройки для индивидуальных жилых домов и вспомогательных строений:          Максимальный коэффициент застройки (Кз) – применяется в соответствии с СП 42.1333.2016 (приложение Б обязательное)          Максимальный коэффициент плотности застройки (Кпз) – применяется в соответствии с СП 42.1333.2016 (приложение Б обязательное)</p>
2.1.1	Малоэтажная многоквартирная жилая застройка	<p>Размещение малоэтажного многоквартирного жилого дома, (дом, пригодный для постоянного проживания, высотой до 4 этажей, включая мансардный); разведение декоративных и плодовых деревьев, овощных и ягодных культур; размещение индивидуальных гаражей и иных вспомогательных сооружений; обустройство спортивных и детских площадок, площадок отдыха; размещение объектов обслуживания жилой застройки во встроенных, пристроенных и встроенно-пристроенных помещениях малоэтажного многоквартирного дома, если общая площадь таких помещений в малоэтажном многоквартирном доме не составляет более 15% общей площади помещений дома.</p> <p>Минимальный размер земельных участков – не подлежит установлению;          Максимальный размер земельных участков - не подлежит установлению;          Минимальный отступ от красной линии улиц до зданий, строений, сооружений при осуществлении строительства – не менее 5 м; от красной линии проездов – не менее 3 м.          В условиях сложившейся застройки допускается размещение объектов капитального по красной линии улиц          Максимальное количество этажей – до 4, включая мансардный;          Параметры застройки:          Максимальный коэффициент застройки земельного участка (Кз) – 0,4          Максимальный коэффициент плотности застройки земельного участка (Кпз) – 0,8</p>
2.5	Среднеэтажная жилая застройка	<p>Размещение жилых домов, предназначенных для разделения на квартиры, каждая из которых пригодна для постоянного проживания (жилые дома, высотой не выше восьми надземных этажей, разделенных на две и более квартиры); благоустройство и озеленение; размещение подземных гаражей и автостоянок; обустройство спортивных и детских площадок, площадок отдыха; размещение объектов обслуживания жилой застройки во встроенных, пристроенных и встроенно-пристроенных помещениях многоквартирного дома, если общая площадь таких помещений в многоквартирном доме не составляет более 20% общей площади помещений дома</p>



		<p>Минимальный размер земельных участков – 5400 кв.м (при застройке квартала), 2800 кв.м (для отдельно стоящего дома)</p> <p>Максимальный размер земельных участков – не подлежит установлению;</p> <p>Минимальный отступ от красной линии улиц до зданий, строений, сооружений при осуществлении строительства – не менее 5 м; от красной линии проездов – не менее 3 м.</p> <p>В условиях сложившейся застройки допускается размещение объектов капитального по красной линии улиц</p> <p>Максимальное количество этажей – не выше 8 надземных этажей;</p> <p>Максимальный коэффициент застройки земельного участка (Кз) – 0,4</p> <p>Максимальный коэффициент плотности застройки земельного участка (Кпз) – 0,8</p> <p>Требования к оформлению уличных фасадов, ограждений, обращенных на улицу, должны соответствовать характеру сформировавшейся среды, типу застройки и условиям размещения в сельском поселении.</p>
2.7.1	<p>Хранение автотранспорта (в ред. решения 93 сессии от 26.06.2019 № 1256)</p>	<p>Размещение отдельно стоящих и пристроенных гаражей, в том числе подземных, предназначенных для хранения личного автотранспорта граждан, с возможностью размещения автомобильных моек</p> <p>Минимальный размер земельного участка – 18 кв.м;</p> <p>Максимальный размер земельного участка – не подлежит установлению</p> <p>Минимальный отступ от красной линии улиц до зданий, строений, сооружений при осуществлении строительства – не менее 5 м; от красной линии проездов – не менее 3 м.</p> <p>В условиях сложившейся застройки допускается размещение объектов капитального по красной линии улиц</p> <p>Максимальное количество этажей – 1.</p> <p>Параметры застройки:</p> <p>Максимальный коэффициент застройки земельного участка (Кз) – не подлежит установлению</p> <p>Максимальный коэффициент плотности застройки земельного участка (Кпз) – не подлежит установлению</p>
3.2	Социальное обслуживание	<p>Размещение объектов капитального строительства, предназначенных для оказания гражданам социальной помощи (службы занятости населения, дома престарелых, дома ребенка, детские дома, пункты питания малоимущих граждан, пункты ночлега для бездомных граждан, службы психологической и бесплатной юридической помощи, социальные, пенсионные и иные службы, в которых осуществляется прием граждан по</p>





		<p>вопросам оказания социальной помощи и назначения социальных или пенсионных выплат); размещение объектов капитального строительства для размещения отделений почты и телеграфа; размещение объектов капитального строительства для размещения общественных некоммерческих организаций: благотворительных организаций, клубов по интересам.</p> <p>Минимальный размер земельных участков – не подлежит установлению  Максимальный размер земельных участков - не подлежит установлению  Минимальный отступ от красной линии улиц до зданий, строений, сооружений при осуществлении строительства – не менее 5 м; от красной линии проездов – не менее 3 м.  В условиях сложившейся застройки допускается размещение объектов капитального по красной линии улиц  Максимальное количество этажей – 2.  Параметры застройки:  Максимальный коэффициент застройки земельного участка (Кз) – 0,8  Максимальный коэффициент плотности застройки земельного участка (Кпз) – 2,4</p>
3.3	Бытовое обслуживание	<p>Размещение объектов капитального строительства, предназначенных для оказания населению или организациям бытовых услуг (мастерские мелкого ремонта, ателье, бани, парикмахерские, прачечные, химчистки, похоронные бюро)</p> <p>Минимальный размер земельных участков – не подлежит установлению;  Максимальный размер земельных участков – не подлежит установлению;  Минимальный отступ от красной линии улиц до зданий, строений, сооружений при осуществлении строительства – не менее 5 м; от красной линии проездов – не менее 3 м.  В условиях сложившейся застройки допускается размещение объектов капитального по красной линии улиц  В условиях сложившейся застройки допускается размещение объектов капитального по красной линии улиц  Максимальное количество этажей – 3;  Максимальный коэффициент застройки земельного участка (Кз) – 0,8  Максимальный коэффициент плотности застройки земельного участка (Кпз) – 2,4</p>
4.4	Магазины	<p>Размещение объектов капитального строительства, предназначенных для продажи товаров, торговая площадь которых составляет до 5000 кв. м</p>



		<p>Минимальный размер земельных участков:          Для магазинов: до 250 кв.м торговой площади – 0,08 га на 100 кв.м. торговой площади;          свыше 250 до 650 кв.м. торговой площади – 0,08 – 0,06 га на 100 кв.м. торговой площади;</p> <p>Максимальный размер земельных участков – не устанавливается</p> <p>Минимальный отступ от красной линии улиц до зданий, строений, сооружений при осуществлении строительства – не менее 5 м; от красной линии проездов – не менее 3 м.          В условиях сложившейся застройки допускается размещение объектов капитального по красной линии улиц</p> <p>Максимальное количество этажей – 2;</p> <p>Параметры застройки:          Максимальный коэффициент застройки земельного участка (Кз) – 0,6          Максимальный коэффициент плотности застройки земельного участка (Кпз) – 2,4</p>
8.3	Обеспечение внутреннего правопорядка	<p>Размещение объектов капитального строительства, необходимых для подготовки и поддержания в готовности органов внутренних дел и спасательных служб, в которых существует военизированная служба; размещение объектов гражданской обороны, за исключением объектов гражданской обороны, являющихся частями производственных зданий</p> <p>Минимальный размер земельного участка – не подлежит установлению;          Максимальный размер земельного участка – не подлежит установлению</p> <p>Минимальный отступ от красной линии улиц до зданий, строений, сооружений при осуществлении строительства – не менее 5 м; от красной линии проездов – не менее 3 м.          В условиях сложившейся застройки допускается размещение объектов капитального по красной линии улиц</p> <p>Предельная высота – 20 м;</p> <p>Параметры застройки:          Максимальный коэффициент застройки земельного участка (Кз) – не подлежит установлению          Максимальный коэффициент плотности застройки земельного участка (Кпз) – не подлежит установлению</p>



### Вспомогательные виды разрешенного использования

Код вида разрешенного использования земельного участка	Разрешенное использование земельных участков и виды объектов капитального строительства	Предельные (минимальные и (или) максимальные размеры земельных участков и предельные параметры разрешенного строительства, реконструкции объектов капитального строительства
4.9	Служебные гаражи (в ред. решения 93 сессии от 26.06.2019 № 1256)	<p>Размещение постоянных или временных гаражей с несколькими стояночными местами, стоянок (парковок), гаражей, в том числе многоярусных, не указанных в коде 2.7.1</p> <p>Минимальный размер земельных участков - по СП 42.13330.2016 (приложение И).  Максимальный размер земельных участков - не подлежит установлению;  Минимальный отступ от красной линии улиц до зданий, строений, сооружений при осуществлении строительства – не менее 10 м; от красной линии проездов – не менее 5 м.  В условиях сложившейся застройки допускается размещение объектов капитального по красной линии улиц  Максимальное количество этажей – 1;  Максимальное количество этажей многоярусных гаражей (парковок) – 4;  Параметры застройки:  Максимальный коэффициент застройки земельного участка (Кз) – не подлежит установлению  Максимальный коэффициент плотности застройки земельного участка (Кпз) – не подлежит установлению</p>

#### Примечание:

1. Ограничения использования земельных участков и объектов капитального строительства, находящихся в границах территориальной зоны и расположенных в границах зон с особыми условиями использования территории., устанавливаются в соответствии со статьями Части V настоящих Правил.

2. Определение мест допустимого размещения зданий, строений и сооружений в отношении незастроенных территорий осуществляется путем разработки документации по планировке территории в составе проекта планировки и проекта межевания территории в установленном законом порядке, с целью выделения элементов планировочной структуры (кварталов, микрорайонов, иных элементов), установления границ зон планируемого размещения объектов капитального строительства, установления границ территорий общего пользования, определения характеристик и очередности планируемого развития территории.



## Статья 55. Зона сельскохозяйственных угодий (СХ-1)

Градостроительные регламенты не устанавливаются для земель лесного фонда, земель, покрытых поверхностными водами, земель запаса, земель особо охраняемых природных территорий (за исключением земель лечебно-оздоровительных местностей и курортов), **сельскохозяйственных угодий в составе земель сельскохозяйственного назначения**, земельных участков, расположенных в границах особых экономических зон и территорий опережающего социально-экономического развития.

Примечание: Виды разрешенного использования земельных участков находящихся в зоне СХ-1, в границах населенных пунктов, устанавливаются и определяются в соответствии с таблицей 1а.

Таблица 1а.

Код. Основные виды разрешённого использования	Код. Условно разрешённые виды использования	Код. Вспомогательные виды использования
1.1 Растениеводство 12.0 Земельные участки (территории) общего пользования	13.1 Ведение огородничества <i>(в ред. решения 25 (внеочередная) сессии II созыва от 09.09.2020 № 279)-</i>	-

### 1. Предельные размеры земельных участков и параметры разрешённого строительства, реконструкции объектов капитального строительства:

#### Основные виды разрешенного использования

Код вида разрешенного использования земельного участка	Разрешенное использование земельных участков и виды объектов капитального строительства	Предельные (минимальные и (или) максимальные размеры земельных участков и предельные параметры разрешенного строительства, реконструкции объектов капитального строительства)
1.1	Растениеводство	Осуществление хозяйственной деятельности, связанной с выращиванием сельскохозяйственных культур. Содержание данного вида разрешенного использования включает в себя содержание видов разрешенного использования с кодами 1.2-1.6  Размеры земельных участков – не подлежат установлению.



		<p>Минимальный отступ от границ земельного участка – не подлежит установлению.</p> <p>Параметры застройки:  Максимальный коэффициент застройки земельного участка (Кз) – не подлежит установлению  Максимальный коэффициент плотности застройки земельного участка (Кпз) – не подлежит установлению</p>
12.0	Земельные участки (территории) общего пользования	<p>Размещение объектов улично-дорожной сети, автомобильных дорог и пешеходных тротуаров в границах населенных пунктов, пешеходных переходов, набережных, береговых полос водных объектов общего пользования, скверов, бульваров, площадей, проездов, малых архитектурных форм благоустройства.</p> <p>Размеры земельных участков – не подлежат установлению.  Минимальный отступ от границ земельного участка – не подлежит установлению.  Предельное количество этажей или предельная высота – не подлежит установлению.</p> <p>Параметры застройки:  Максимальный коэффициент застройки земельного участка (Кз) – не подлежит установлению  Максимальный коэффициент плотности застройки земельного участка (Кпз) – не подлежит установлению</p>



### Условно-разрешенные виды использования

13.1	Ведение огородничества	<p>Осуществление отдыха и (или) выращивания гражданами для собственных нужд сельскохозяйственных культур; размещение хозяйственных построек, не являющихся объектами недвижимости, предназначенных для хранения инвентаря и урожая сельскохозяйственных культур.</p> <p>Минимальный размер земельных участков – 0,06 га;          Максимальный размер земельных участков – 0,2 га.</p> <p>Параметры застройки:          Максимальный коэффициент застройки земельного участка (Кз) – не подлежит установлению;          Максимальный коэффициент плотности застройки земельного участка (Кпз) – не подлежит установлению.</p>
------	------------------------	---

#### Примечание:

1. Ограничения использования земельных участков и объектов капитального строительства, находящихся в границах территориальной зоны и расположенных в границах зон с особыми условиями использования территории., устанавливаются в соответствии со статьями Части V настоящих Правил.

2. Определение мест допустимого размещения зданий, строений и сооружений в отношении незастроенных территорий осуществляется путем разработки документации по планировке территории в составе проекта планировки и проекта межевания территории в установленном законом порядке, с целью выделения элементов планировочной структуры (кварталов, микрорайонов, иных элементов), установления границ зон планируемого размещения объектов капитального строительства, установления границ территорий общего пользования, определения характеристик и очередности планируемого развития территории.

#### **Статья 56 Зона, занятая объектами сельскохозяйственного назначения (СХ-2)**

Код. Основные виды разрешённого использования	Код. Условно разрешённые виды использования	Код. Вспомогательные виды использования
---	---	---



<p>1.0 Сельскохозяйственное использование          6.4 Пищевая промышленность          6.9 Склады          12.0 Земельные участки (территории) общего пользования</p>	<p>4.4 Магазины</p>	<p>3.1 Коммунальное обслуживание          4.1 Деловое управление          4.9 Служебные гаражи  <i>(в ред. решения 93 сессии от          26.06.2019 № 1256)</i>          6.8. Связь</p>
---	---------------------	---

**1. Предельные размеры земельных участков и параметры разрешённого строительства, реконструкции объектов капитального строительства:**

**Основные виды разрешенного использования**

<p><b>Код вида            разрешенного            использования            земельного участка</b></p>	<p><b>Разрешенное            использование            земельных участков            и виды объектов            капитального            строительства</b></p>	<p><b>Предельные (минимальные и (или) максимальные размеры земельных участков и предельные параметры разрешенного строительства, реконструкции объектов капитального строительства)</b></p>
---	--	---



1.0	Сельскохозяйственное использование	<p>Ведение сельского хозяйства.</p> <p>Содержание данного вида разрешенного использования включает в себя содержание видов разрешенного использования с кодами 1.1-1.18, в том числе размещение зданий и сооружений, используемых для хранения и переработки сельскохозяйственной продукции</p> <p>Размеры земельных участков – не подлежат установлению.</p> <p>Минимальный отступ от границ земельного участка – не подлежит установлению.</p> <p>Предельное количество этажей или предельная высота – не подлежит установлению.</p> <p>Параметры застройки:</p> <p>Максимальный коэффициент застройки земельного участка (Кз) – не подлежит установлению</p> <p>Максимальный коэффициент плотности застройки земельного участка (Кпз) – не подлежит установлению</p>
6.4	Пищевая промышленность	<p>Размещение объектов пищевой промышленности, по переработке сельскохозяйственной продукции способом, приводящим к их переработке в иную продукцию (консервирование, копчение, хлебопечение), в том числе для производства напитков, алкогольных напитков и табачных изделий</p> <p>Минимальный размер земельного участка – 0,3 га;</p> <p>Максимальный размер земельного участка – не подлежит установлению;</p> <p>Минимальный отступ от красной линии улиц до зданий, строений, сооружений при осуществлении строительства – не менее 15 м; от красной линии проездов – не менее 10 м. В условиях сложившейся застройки допускается размещение объектов капитального по красной линии улиц</p> <p>Предельная высота – 15 м;</p> <p>Параметры застройки:</p> <p>Максимальный коэффициент застройки земельного участка (Кз) – 0,8</p> <p>Максимальный коэффициент плотности застройки земельного участка (Кпз) – 2,4</p>
6.9	Склады	<p>Размещение сооружений, имеющих назначение по временному хранению, распределению и перевалке грузов (за исключением хранения стратегических запасов), не являющихся частями производственных комплексов, на которых был создан груз:</p>





		<p>промышленные базы, склады, погрузочные терминалы и доки, нефтехранилища и нефтеналивные станции, газовые хранилища и обслуживающие их газоконденсатные и газоперекачивающие станции, элеваторы и продовольственные склады, за исключением железнодорожных перевалочных складов</p> <p>Минимальный размер земельного участка – 0,5 га;  Максимальный размер земельного участка – не подлежит установлению;  Отступ от границ земельного участка:  Минимальный отступ от красной линии улиц до зданий, строений, сооружений при осуществлении строительства – не менее 10 м; от красной линии проездов – не менее 5 м.  В условиях сложившейся застройки допускается размещение объектов капитального по красной линии улиц  Максимальное количество этажей -4;</p> <p>Параметры застройки:  Максимальный коэффициент застройки земельного участка (Кз) – не подлежит установлению  Максимальный коэффициент плотности застройки земельного участка (Кпз) – не подлежит установлению</p>
12.0	Земельные участки (территории) общего пользования	<p>Размещение объектов улично-дорожной сети, автомобильных дорог и пешеходных тротуаров в границах населенных пунктов, пешеходных переходов, набережных, береговых полос водных объектов общего пользования, скверов, бульваров, площадей, проездов, малых архитектурных форм благоустройства.</p> <p>Размеры земельных участков – не подлежат установлению.  Минимальный отступ от границ земельного участка – не подлежит установлению.  Предельное количество этажей или предельная высота – не подлежит установлению.  Параметры застройки:  Максимальный процент застройки – не подлежит установлению;  Коэффициент плотности застройки – не подлежит установлению;</p>

### Условно-разрешенные виды использования



Код вида разрешенного использования земельного участка	Разрешенное использование земельных участков и виды объектов капитального строительства	Предельные (минимальные и (или) максимальные размеры земельных участков и предельные параметры разрешенного строительства, реконструкции объектов капитального строительства)
4.4	Магазины	<p>Размещение объектов капитального строительства, предназначенных для продажи товаров, торговая площадь которых составляет до 5000 кв. м</p> <p>Минимальный размер земельных участков:            Для магазинов: до 250 кв.м торговой площади – 0,08 га на 100 кв.м. торговой площади; свыше 250 до 650 кв.м. торговой площади – 0,08 – 0,06 га на 100 кв.м. торговой площади;            Максимальный размер земельных участков – не устанавливается            Минимальный отступ от красной линии улиц до зданий, строений, сооружений при осуществлении строительства – не менее 5 м; от красной линии проездов – не менее 3 м.            В условиях сложившейся застройки допускается размещение объектов капитального по красной линии улиц            Максимальное количество этажей – 2;            Параметры застройки:            Максимальный коэффициент застройки земельного участка (Кз) – 0,6            Максимальный коэффициент плотности застройки земельного участка (Кпз) – 2,4</p>

#### Вспомогательные виды разрешенного использования

Код вида разрешенного использования земельного участка	Разрешенное использование земельных участков и виды объектов капитального строительства	Предельные (минимальные и (или) максимальные размеры земельных участков и предельные параметры разрешенного строительства, реконструкции объектов капитального строительства)
3.1	Коммунальное обслуживание	Размещение объектов капитального строительства в целях обеспечения физических и юридических лиц коммунальными услугами, в частности: поставки воды, тепла,



		<p>электричества, газа, предоставления услуг связи, отвода канализационных стоков, очистки и уборки объектов недвижимости (котельных, водозаборов, очистных сооружений, насосных станций, водопроводов, линий электропередач, трансформаторных подстанций, газопроводов, линий связи, телефонных станций, канализаций, стоянок, гаражей и мастерских для обслуживания уборочной и аварийной техники, а также зданий или помещений, предназначенных для приема физических и юридических лиц в связи с предоставлением им коммунальных услуг).</p> <p>Минимальные размеры земельных участков на объекты:          Для котельных – не подлежит установлению;          Для насосных станций – не подлежит установлению;          Для телефонных станций – не подлежит установлению;          Для гаражей и мастерских для обслуживания уборочной и аварийной техники – 300 кв.м;          Для автостоянок не подлежит установлению;          Для зданий или помещений, предназначенных для приема физических и юридических лиц в связи с предоставлением им коммунальных услуг – 400 кв.м;          Для трансформаторных подстанций - не подлежит установлению;          Для тепловых пунктов – не подлежит установлению;          Для газораспределительных пунктов – не подлежит установлению;          Максимальные размеры земельных участков на вышеуказанные объекты - не подлежит установлению;</p> <p>Максимальное количество этажей – не подлежит установлению;          Параметры застройки:          Максимальный коэффициент застройки земельного участка (Кз) – не подлежит установлению;          Максимальный коэффициент плотности застройки земельного участка (Кпз) – не подлежит установлению.</p>
4.1	Деловое управление	<p>Размещение объектов капитального строительства с целью: размещения объектов управленческой деятельности, не связанной с государственным или муниципальным управлением и оказанием услуг, а также с целью обеспечения совершения сделок, не требующих передачи товара в момент их совершения между организациями, в том числе биржевая деятельность (за исключением банковской и страховой деятельности)</p>



		<p>Минимальный размер земельного участка – 1000 кв.м;          Максимальный размер земельного участка – не подлежит установлению;          Минимальный отступ от красной линии улиц до зданий, строений, сооружений при осуществлении строительства – не менее 5 м; от красной линии проездов – не менее 3 м. В условиях сложившейся застройки допускается размещение объектов капитального по красной линии улиц          Максимальное количество этажей – 3.          Параметры застройки:          Максимальный коэффициент застройки земельного участка (Кз) – 0,8          Максимальный коэффициент плотности застройки земельного участка (Кпз) – 2,4</p>
4.9	Служебные гаражи (в ред. решения 93 сессии от 26.06.2019 № 1256)	<p>Размещение постоянных или временных гаражей с несколькими стояночными местами, стоянок (парковок), гаражей, в том числе многоярусных, не указанных в коде 2.7.1</p> <p>Минимальный размер земельных участков - по СП 42.13330.2016 (приложение И).          Максимальный размер земельных участков - не подлежит установлению;          Минимальный отступ от красной линии улиц до зданий, строений, сооружений при осуществлении строительства – не менее 10 м; от красной линии проездов – не менее 5 м. В условиях сложившейся застройки допускается размещение объектов капитального по красной линии улиц          Максимальное количество этажей – 1;          Максимальное количество этажей многоярусных гаражей (парковок) – 4;          Параметры застройки:          Максимальный коэффициент застройки земельного участка (Кз) – не подлежит установлению          Максимальный коэффициент плотности застройки земельного участка (Кпз) – не подлежит установлению</p>
6.8	Связь	<p>Размещение объектов связи, радиовещания, телевидения, включая воздушные радиорелейные, надземные и подземные кабельные линии связи, линии радиофикации, антенные поля, усилительные пункты на кабельных линиях связи, инфраструктуру спутниковой связи и телерадиовещания, за исключением объектов связи, размещение которых предусмотрено содержанием вида разрешенного использования с кодом 3.1</p> <p>Минимальный размер земельного участка – не подлежит установлению;          Максимальный размер земельного участка – не подлежит установлению;</p>



		<p>Отступ от границ земельного участка:</p> <ul style="list-style-type: none"> <li>- для линейных объектов – не подлежит установлению;</li> <li>- для иных объектов капитального строительства – минимальный отступ от красной линии улиц до зданий, строений, сооружений при осуществлении строительства – не менее 5 м; от красной линии проездов – не менее 3 м. В условиях сложившейся застройки допускается размещение объектов капитального по красной линии улиц</li> </ul> <p>Предельная высота – 30 м;</p> <p>Параметры застройки:</p> <p>Максимальный коэффициент застройки земельного участка (Кз) – 0,6</p> <p>Максимальный коэффициент плотности застройки земельного участка (Кпз) – 1,8</p>
--	--	--

Примечание:

1. Ограничения использования земельных участков и объектов капитального строительства, находящихся в границах территориальной зоны и расположенных в границах зон с особыми условиями использования территории., устанавливаются в соответствии со статьями Части V настоящих Правил.

2. Определение мест допустимого размещения зданий, строений и сооружений в отношении незастроенных территорий осуществляется путем разработки документации по планировке территории в составе проекта планировки и проекта межевания территории в установленном законом порядке, с целью выделения элементов планировочной структуры (кварталов, микрорайонов, иных элементов), установления границ зон планируемого размещения объектов капитального строительства, установления границ территорий общего пользования, определения характеристик и очередности планируемого развития территории.

**Статья 56.1 Подзона, занятая объектами сельскохозяйственного назначения (СХ-2.1)**

*(в ред. решения 76 сессии Симферопольского районного совета Республики Крым II созыва от 12.04.2023 № 842)*

Код. Основные виды разрешенного использования	Код. Условно разрешенные виды использования	Код. Вспомогательные виды использования
1.0 Сельскохозяйственное использование 3.10 Ветеринарное обслуживание 6.4 Пищевая промышленность 6.9 Склады 12.0 Земельные участки (территории) общего пользования	4.4 Магазины	3.1 Коммунальное обслуживание 4.1 Деловое управление 4.9 Служебные гаражи 6.8. Связь



**1. Предельные размеры земельных участков и параметры разрешенного строительства, реконструкции объектов капитального строительства:**

**Основные виды разрешенного использования**

Код вида разрешенного использования земельного участка	Разрешенное использование земельных участков и виды объектов капитального строительства	Предельные (минимальные и (или) максимальные) размеры земельных участков и предельные параметры разрешенного строительства, реконструкции объектов капитального строительства)
1.0	Сельскохозяйственное использование	<p>Ведение сельского хозяйства. Содержание данного вида разрешенного использования включает в себя содержание видов разрешенного использования с <a href="#">кодами 1.1 - 1.20</a>, в том числе размещение зданий и сооружений, используемых для хранения и переработки сельскохозяйственной продукции</p> <p>Размеры земельных участков – не подлежат установлению.  Минимальный отступ от границ земельного участка – не подлежит установлению.  Предельное количество этажей или предельная высота – не подлежит установлению.</p> <p>Параметры застройки:  Максимальный коэффициент застройки земельного участка (Кз) – не подлежит установлению  Максимальный коэффициент плотности застройки земельного участка (Кпз) – не подлежит установлению</p>
3.10	Ветеринарное обслуживание	<p>Размещение объектов капитального строительства, предназначенных для оказания ветеринарных услуг, содержания или разведения животных, не являющихся сельскохозяйственными, под надзором человека. Содержание данного вида разрешенного использования включает в себя содержание видов разрешенного использования с кодами 3.10.1 - 3.10.2</p> <p>Минимальный размер земельных участков – не подлежит установлению  Максимальный размер земельных участков - не подлежит установлению  Минимальный отступ от красной линии улиц до зданий, строений, сооружений при осуществлении строительства – не менее 10 м; от красной линии проездов – не менее 5 м.  В условиях сложившейся застройки допускается размещение объектов капитального по красной линии улиц.</p>



		Параметры застройки: Максимальное количество этажей – 2.
--	--	---



		<p>Максимальный коэффициент застройки земельного участка (Кз) – 0,8  Максимальный коэффициент плотности застройки земельного участка (Кпз) – 2,4</p>
6.4	Пищевая промышленность	<p>Размещение объектов пищевой промышленности, по переработке сельскохозяйственной продукции способом, приводящим к их переработке в иную продукцию (консервирование, копчение, хлебопечение), в том числе для производства напитков, алкогольных напитков и табачных изделий</p> <p>Минимальный размер земельного участка – 0,3 га;  Максимальный размер земельного участка – не подлежит установлению;  Минимальный отступ от красной линии улиц до зданий, строений, сооружений при осуществлении строительства – не менее 15 м; от красной линии проездов – не менее 10 м. В условиях сложившейся застройки допускается размещение объектов капитального по красной линии улиц  Предельная высота – 15 м;</p> <p>Параметры застройки:  Максимальный коэффициент застройки земельного участка (Кз) – 0,8  Максимальный коэффициент плотности застройки земельного участка (Кпз) – 2,4</p>
6.9	Склады	<p>Размещение сооружений, имеющих назначение по временному хранению, распределению и перевалке грузов (за исключением хранения стратегических запасов), не являющихся частями производственных комплексов, на которых был создан груз: промышленные базы, склады, погрузочные терминалы и доки, нефтехранилища и нефтеналивные станции, газовые хранилища и обслуживающие их газоконденсатные и газоперекачивающие станции, элеваторы и продовольственные склады, за исключением железнодорожных перевалочных складов</p> <p>Минимальный размер земельного участка – 0,5 га;  Максимальный размер земельного участка – не подлежит установлению;  Отступ от границ земельного участка:  Минимальный отступ от красной линии улиц до зданий, строений, сооружений при осуществлении строительства – не менее 10 м; от красной линии проездов – не менее 5 м. В условиях сложившейся застройки допускается размещение объектов капитального по</p>





		<p>красной линии улиц</p> <p>Максимальное количество этажей -4;</p> <p>Параметры застройки:</p> <p>Максимальный коэффициент застройки земельного участка (Кз) – не подлежит установлению</p> <p>Максимальный коэффициент плотности застройки земельного участка (Кпз) – не подлежит установлению.</p>
12.0	Земельные участки (территории) общего пользования	<p>Земельные участки общего пользования. Содержание данного вида разрешенного использования включает в себя содержание видов разрешенного использования с <a href="#">кодами 12.0.1</a> - <a href="#">12.0.2</a>.</p> <p>Размеры земельных участков – не подлежат установлению.</p> <p>Минимальный отступ от границ земельного участка – не подлежит установлению.</p> <p>Предельное количество этажей или предельная высота – не подлежит установлению.</p> <p>Параметры застройки:</p> <p>Максимальный процент застройки – не подлежит установлению;</p> <p>Коэффициент плотности застройки – не подлежит установлению;</p>

#### Условно-разрешенные виды использования

Код вида разрешенного использования земельного участка	Разрешенное использование земельных участков и виды объектов капитального строительства	Предельные (минимальные и (или) максимальные) размеры земельных участков и предельные параметры разрешенного строительства, реконструкции объектов капитального строительства
--	---	---



4.4	Магазины	<p>Размещение объектов капитального строительства, предназначенных для продажи товаров, торговая площадь которых составляет до 5000 кв. м</p> <p>Минимальный размер земельных участков:          Для магазинов: до 250 кв.м торговой площади – 0,08 га на 100 кв.м. торговой площади;          свыше 250 до 650 кв.м. торговой площади – 0,08 – 0,06 га на 100 кв.м. торговой площади;          Максимальный размер земельных участков – не устанавливается          Минимальный отступ от красной линии улиц до зданий, строений, сооружений при осуществлении строительства – не менее 5 м; от красной линии проездов – не менее 3 м.          В условиях сложившейся застройки допускается размещение объектов капитального по красной линии улиц          Максимальное количество этажей – 2;          Параметры застройки:          Максимальный коэффициент застройки земельного участка (Кз) – 0,6          Максимальный коэффициент плотности застройки земельного участка (Кпз) – 2,4</p>
-----	----------	--

### Вспомогательные виды разрешенного использования

Код вида разрешенного использования земельного участка	Разрешенное использование земельных участков и виды объектов капитального строительства	Предельные (минимальные и (или) максимальные размеры земельных участков и предельные параметры разрешенного строительства, реконструкции объектов капитального строительства)
3.1	Коммунальное обслуживание	<p>Размещение зданий и сооружений в целях обеспечения физических и юридических лиц коммунальными услугами. Содержание данного вида разрешенного использования включает в себя содержание видов разрешенного использования с <a href="#">кодами 3.1.1 - 3.1.2</a></p> <p>Минимальные размеры земельных участков на объекты:          Для котельных – не подлежит установлению;          Для насосных станций – не подлежит установлению;</p>



		<p>Для телефонных станций – не подлежит установлению;          Для гаражей и мастерских для обслуживания уборочной и аварийной техники – 300 кв.м;          Для автостоянок не подлежит установлению;          Для зданий или помещений, предназначенных для приема физических и юридических лиц в связи с предоставлением им коммунальных услуг– 400 кв.м;          Для трансформаторных подстанций - не подлежит установлению;          Для тепловых пунктов – не подлежит установлению;          Для газораспределительных пунктов – не подлежит установлению;          Максимальные размеры земельных участков на вышеуказанные объекты - не подлежит установлению;</p> <p>Максимальное количество этажей – не подлежит установлению;          Параметры застройки:          Максимальный коэффициент застройки земельного участка (Кз) – не подлежит установлению;          Максимальный коэффициент плотности застройки земельного участка (Кпз) – не подлежит установлению.</p>
4.1	Деловое управление	<p>Размещение объектов капитального строительства с целью: размещения объектов управленческой деятельности, не связанной с государственным или муниципальным управлением и оказанием услуг, а также с целью обеспечения совершения сделок, не требующих передачи товара в момент их совершения между организациями, в том числе биржевая деятельность (за исключением банковской и страховой деятельности)</p> <p>Минимальный размер земельного участка – 1000 кв.м;          Максимальный размер земельного участка – не подлежит установлению;          Минимальный отступ от красной линии улиц до зданий, строений, сооружений при осуществлении строительства – не менее 5 м; от красной линии проездов – не менее 3 м. В условиях сложившейся застройки допускается размещение объектов капитального по красной линии улиц          Максимальное количество этажей – 3.          Параметры застройки:          Максимальный коэффициент застройки земельного участка (Кз) – 0,8          Максимальный коэффициент плотности застройки земельного участка (Кпз) – 2,4</p>



4.9	Служебные гаражи	<p>Размещение постоянных или временных гаражей, стоянок для хранения служебного автотранспорта, используемого в целях осуществления видов деятельности, предусмотренных видами разрешенного использования с <a href="#">кодами 3.0, 4.0</a>, а также для стоянки и хранения транспортных средств общего пользования, в том числе в депо</p> <p>Минимальный размер земельных участков - по СП 42.13330.2016 (приложение И).  Максимальный размер земельных участков - не подлежит установлению;  Минимальный отступ от красной линии улиц до зданий, строений, сооружений при осуществлении строительства – не менее 10 м; от красной линии проездов – не менее 5 м. В условиях сложившейся застройки допускается размещение объектов капитального по красной линии улиц  Максимальное количество этажей – 1;  Максимальное количество этажей многоярусных гаражей (парковок) – 4;  Параметры застройки:  Максимальный коэффициент застройки земельного участка (Кз) – не подлежит установлению  Максимальный коэффициент плотности застройки земельного участка (Кпз) – не подлежит установлению</p>
6.8	Связь	<p>Размещение объектов связи, радиовещания, телевидения, включая воздушные радиорелейные, надземные и подземные кабельные линии связи, линии радиофикации, антенные поля, усилительные пункты на кабельных линиях связи, инфраструктуру спутниковой связи и телерадиовещания, за исключением объектов связи, размещение которых предусмотрено содержанием видов разрешенного использования с <a href="#">кодами 3.1.1, 3.2.3</a></p> <p>Минимальный размер земельного участка – не подлежит установлению;  Максимальный размер земельного участка – не подлежит установлению;  Отступ от границ земельного участка:  - для линейных объектов – не подлежит установлению;  - для иных объектов капитального строительства – минимальный отступ от красной линии улиц до зданий, строений, сооружений при осуществлении строительства – не менее 5 м; от красной линии проездов – не менее 3 м. В условиях сложившейся застройки допускается размещение объектов капитального по красной линии улиц  Предельная высота – 30 м;</p>



		Параметры застройки: Максимальный коэффициент застройки земельного участка (Кз) – 0,6 Максимальный коэффициент плотности застройки земельного участка (Кпз) – 1,8
--	--	---

Примечание:

1. Ограничения использования земельных участков и объектов капитального строительства, находящихся в подзоне СХ-2.1 и расположенных в границах зон с особыми условиями использования территории, устанавливаются в соответствии со статьями Части V настоящих Правил.

2. В случае отсутствия установленных красных линий, минимальные отступы до зданий и сооружений при осуществлении строительства применять от границ участка смежных с территориями общего пользования.

**Статья 57. Зона отдыха и туризма (Р-1)**

**1. Виды разрешенного использования земельных участков и объектов капитального строительства**

<b>Код. Основные виды разрешённого использования</b>	<b>Код. Условно разрешённые виды использования</b>	<b>Код. Вспомогательные виды использования</b>
--	--	--



3.4.1 Амбулаторно-поликлиническое обслуживание 4.7 Гостиничное обслуживание 5.2.1. Туристическое обслуживание 5.1 Спорт 5.4 Причалы для маломерных судов	2.7.1 Хранение автотранспорта <i>(в ред. решения 93 сессии от 26.06.2019 № 1256)</i> 3.7 Религиозное использование 4.1. Деловое управление 4.4 Магазины	3.1 Коммунальное обслуживание 3.9.1 Обеспечение деятельности в области гидрометеорологии и смежных с ней областях 4.9.Служебные гаражи <i>(в ред. решения 93 сессии от 26.06.2019 №</i>
--	---	--



7.2 Автомобильный транспорт 9.2. Курортная деятельность 9.2.1. Санаторная деятельность 12.0 Земельные участки (территории) общего пользования	4.6 Общественное питание 4.8 Развлечения	1256) 8.3. Обеспечение внутреннего правопорядка
--	---	--

**1. Предельные размеры земельных участков и параметры разрешённого строительства, реконструкции объектов капитального строительства:**

**Основные виды разрешенного использования**

<b>Код вида разрешенного использования земельного участка</b>	<b>Разрешенное использование земельных участков и виды объектов капитального строительства</b>	<b>Предельные (минимальные и (или) максимальные) размеры земельных участков и предельные параметры разрешенного строительства, реконструкции объектов капитального строительства</b>
3.4.1	Амбулаторно-поликлиническое обслуживание	<p>Размещение объектов капитального строительства, предназначенных для оказания гражданам амбулаторно-поликлинической медицинской помощи (поликлиники, фельдшерские пункты, пункты здравоохранения, центры матери и ребенка, диагностические центры, молочные кухни, станции донорства крови, клинические лаборатории).</p> <p>Минимальный размер земельного участка – не подлежит установлению;  Максимальный размер земельного участка – не подлежит установлению;  Минимальный отступ от красной линии улиц до зданий, строений, сооружений при осуществлении строительства – не менее 10 м; от красной линии проездов – не менее 5 м.  В условиях сложившейся застройки допускается размещение объектов капитального по красной линии улиц  Максимальное количество этажей – 2;  Параметры застройки:  Максимальный коэффициент застройки земельного участка (Кз) – 0,8  Максимальный коэффициент плотности застройки земельного участка (Кпз) – 2,4</p>
4.7	Гостиничное обслуживание	Размещение гостиниц, а также иных зданий, используемых с целью извлечения предпринимательской выгоды из предоставления жилого помещения для временного



		<p>проживания в них</p> <p>Максимальный размер здания гостиницы до 100 мест  Минимальный размер земельных участков:  Размеры земельных участков гостиниц при числе мест от 25 до 100– 55 м<sup>2</sup> на 1 место.  Максимальный размер земельных участков – не подлежит установлению;  Минимальный отступ от красной линии улиц до зданий, строений, сооружений при осуществлении строительства – не менее 5 м; от красной линии проездов – не менее 3 м.  В условиях сложившейся застройки допускается размещение объектов капитального по красной линии улиц  Максимальное количество этажей – 5;  Параметры застройки:  Максимальный коэффициент застройки земельного участка (Кз) – 0,8  Максимальный коэффициент плотности застройки земельного участка (Кпз) – 2,4</p>
5.2.1	Туристическое обслуживание	<p>Размещение пансионатов, туристических гостиниц, кемпингов, домов отдыха, не оказывающих услуги по лечению, а также иных зданий, используемых с целью извлечения предпринимательской выгоды из предоставления жилого помещения для временного проживания в них; размещение детских лагерей</p> <p>Максимальная вместимость здания туристического обслуживания 100 мест  Минимальный размер земельного участка – по СП 42.13330.2016 (приложение Д).  Максимальный размер земельного участка – не подлежит установлению;  Минимальный отступ от красной линии улиц до зданий, строений, сооружений при осуществлении строительства – не менее 10 м; от красной линии проездов – не менее 5 м.  В условиях сложившейся застройки допускается размещение объектов капитального по красной линии улиц  Максимальное количество этажей – 5;  Параметры застройки:  Максимальный коэффициент застройки земельного участка (Кз) – 0,8  Максимальный коэффициент плотности застройки земельного участка (Кпз) – 2,4</p>
5.1	Спорт	<p>Размещение объектов капитального строительства в качестве спортивных клубов, спортивных залов, бассейнов, устройство площадок для занятия спортом и физкультурой (беговые дорожки, спортивные сооружения, теннисные корты, поля для спортивной</p>





		<p>игры, автодромы, мотодромы, трамплины, трассы и спортивные стрельбища), в том числе водным (причалы и сооружения, необходимые для водных видов спорта и хранения соответствующего инвентаря); размещение спортивных баз и лагерей.</p> <p>Минимальный размер земельных участков - по СП 42.13330.2016. Максимальный размер земельных участков - не подлежит установлению; Минимальный отступ от красной линии улиц до зданий, строений, сооружений при осуществлении строительства – не менее 10 м; от красной линии проездов – не менее 5 м. В условиях сложившейся застройки допускается размещение объектов капитального по красной линии улиц Максимальное количество этажей – 4; Параметры застройки: Максимальный коэффициент застройки земельного участка (Кз) – 0,8 Максимальный коэффициент плотности застройки земельного участка (Кпз) – 2,4</p>
5.4	Причалы для маломерных судов	<p>Размещение сооружений, предназначенных для причаливания, хранения и обслуживания яхт, катеров, лодок и других маломерных судов Минимальный размер земельного участка – не подлежит установлению; Максимальный размер земельного участка – не подлежит установлению; Предельная высота – 15 м; Параметры застройки: Максимальный процент застройки – не подлежит установлению; Коэффициент плотности застройки – не подлежит установлению;</p>
7.2	Автомобильный транспорт	<p>Размещение автомобильных дорог и технически связанных с ними сооружений; размещение зданий и сооружений, предназначенных для обслуживания пассажиров, а также обеспечивающие работу транспортных средств, размещение объектов, предназначенных для размещения постов органов внутренних дел, ответственных за безопасность дорожного движения; оборудование земельных участков для стоянок автомобильного транспорта, а также для размещения депо (устройства мест стоянок) автомобильного транспорта, осуществляющего перевозки людей по установленному маршруту.</p> <p>Минимальный размер земельного участка – не подлежит установлению;; Максимальный размер земельного участка – не подлежит установлению;</p>



		<p>Отступ от границ земельного участка:</p> <ul style="list-style-type: none"> <li>- для линейных объектов – не подлежит установлению;</li> <li>- для иных объектов капитального строительства – минимальный отступ от красной линии улиц до зданий, строений, сооружений при осуществлении строительства – не менее 10 м; от красной линии проездов – не менее 5 м. В условиях сложившейся застройки допускается размещение объектов капитального по красной линии улиц</li> </ul> <p>Предельная высота – 15 м;</p> <p>Максимальный процент застройки – не подлежит установлению;</p> <p>Коэффициент плотности застройки – не подлежит установлению;</p>
9.2	Курортная деятельность	<p>Использование, в том числе с их извлечением, для лечения и оздоровления человека природных лечебных ресурсов (месторождения минеральных вод, лечебные грязи, рапой лиманов и озер, особый климат и иные природные факторы и условия, которые используются или могут использоваться для профилактики и лечения заболеваний человека), а также охрана лечебных ресурсов от истощения и уничтожения в границах первой зоны округа горно-санитарной или санитарной охраны лечебно-оздоровительных местностей и курорта</p> <p>Параметры застройки:</p> <p>Максимальный коэффициент застройки земельного участка (Кз) – не подлежит установлению</p> <p>Максимальный коэффициент плотности застройки земельного участка (Кпз) – не подлежит установлению</p>
9.2.1	Санаторная деятельность	<p>Размещение санаториев и профилакториев, обеспечивающих оказание услуги по лечению и оздоровлению населения;</p> <p>обустройство лечебно-оздоровительных местностей (пляжи, бюветы, места добычи целебной грязи);</p> <p>размещение лечебно-оздоровительных лагерей</p> <p>Минимальный размер земельного участка– не подлежит установлению;</p> <p>Максимальный размер земельного участка – не подлежит установлению;</p> <p>Минимальный отступ от красной линии улиц до зданий, строений, сооружений при осуществлении строительства – не менее 10 м; от красной линии проездов – не менее 5 м. В условиях сложившейся застройки допускается размещение объектов капитального по красной линии улиц</p> <p>Максимальное количество этажей – 5;</p>



		Параметры застройки: Максимальный коэффициент застройки земельного участка (Кз) – 0,8 Максимальный коэффициент плотности застройки земельного участка (Кпз) – 2,4
12.0	Земельные участки (территории) общего пользования	Размещение объектов улично-дорожной сети, автомобильных дорог и пешеходных тротуаров в границах населенных пунктов, пешеходных переходов, набережных, береговых полос водных объектов общего пользования, скверов, бульваров, площадей, проездов, малых архитектурных форм благоустройства.  Размеры земельных участков – не подлежат установлению. Минимальный отступ от границ земельного участка – не подлежит установлению. Предельное количество этажей или предельная высота – не подлежит установлению. Параметры застройки: Максимальный коэффициент застройки земельного участка (Кз) – не подлежит установлению Максимальный коэффициент плотности застройки земельного участка (Кпз) – не подлежит установлению

#### Условно-разрешенные виды использования

<b>Код вида разрешенного использования земельного участка</b>	<b>Разрешенное использование земельных участков и виды объектов капитального строительства</b>	<b>Предельные (минимальные и (или) максимальные размеры земельных участков и предельные параметры разрешенного строительства, реконструкции объектов капитального строительства</b>
2.7.1	Хранение автотранспорта (в ред. решения 93 сессии от 26.06.2019 № 1256)	Размещение отдельно стоящих и пристроенных гаражей, в том числе подземных, предназначенных для хранения личного автотранспорта граждан, с возможностью размещения автомобильных моек  Минимальный размер земельного участка – 18 кв.м; Максимальный размер земельного участка – не подлежит установлению Минимальный отступ от красной линии улиц до зданий, строений, сооружений при осуществлении строительства – не менее 5 м; от красной линии проездов – не менее 3 м. В условиях сложившейся застройки допускается размещение объектов капитального по



		<p>красной линии улиц  Максимальное количество этажей – 1.  Параметры застройки:  Максимальный коэффициент застройки земельного участка (Кз) – не подлежит установлению  Максимальный коэффициент плотности застройки земельного участка (Кпз) – не подлежит установлению</p>
3.7	Религиозное использование	<p>Размещение объектов капитального строительства, предназначенных для отправления религиозных обрядов (церкви, соборы, храмы, часовни, монастыри, мечети, молельные дома);  размещение объектов капитального строительства, предназначенных для постоянного местонахождения духовных лиц, паломников и послушников в связи с осуществлением ими религиозной службы, а также для осуществления благотворительной и религиозной образовательной деятельности (монастыри, скиты, воскресные школы, семинарии, духовные училища)</p> <p>Минимальный размер земельных участков – не подлежит установлению  Максимальный размер земельных участков - не подлежит установлению  Минимальный отступ от красной линии улиц до зданий, строений, сооружений при осуществлении строительства – не менее 10 м; от красной линии проездов – не менее 5 м.  В условиях сложившейся застройки допускается размещение объектов капитального по красной линии улиц  Максимальная высота – 14 метров  Параметры застройки:  Максимальный коэффициент застройки земельного участка (Кз) – 0,8  Максимальный коэффициент плотности застройки земельного участка (Кпз) – 2,4</p>
4.1	Деловое управление	<p>Размещение объектов капитального строительства с целью: размещения объектов управленческой деятельности, не связанной с государственным или муниципальным управлением и оказанием услуг, а также с целью обеспечения совершения сделок, не требующих передачи товара в момент их совершения между организациями, в том числе биржевая деятельность (за исключением банковской и страховой деятельности)</p> <p>Минимальный размер земельного участка – 1000 кв.м;  Максимальный размер земельного участка – не подлежит установлению;</p>



		<p>Минимальный отступ от красной линии улиц до зданий, строений, сооружений при осуществлении строительства – не менее 5 м; от красной линии проездов – не менее 3 м. В условиях сложившейся застройки допускается размещение объектов капитального по красной линии улиц</p> <p>Максимальное количество этажей – 3.</p> <p>Параметры застройки:</p> <p>Максимальный коэффициент застройки земельного участка (Кз) – 0,8</p> <p>Максимальный коэффициент плотности застройки земельного участка (Кпз) – 2,4</p>
4.4	Магазины	<p>Размещение объектов капитального строительства, предназначенных для продажи товаров, торговая площадь которых составляет до 5000 кв. м</p> <p>Минимальный размер земельных участков:          Для магазинов: до 250 кв.м торговой площади – 0,08 га на 100 кв.м. торговой площади; свыше 250 до 650 кв.м. торговой площади – 0,08 – 0,06 га на 100 кв.м. торговой площади;</p> <p>Максимальный размер земельных участков – не устанавливается</p> <p>Минимальный отступ от красной линии улиц до зданий, строений, сооружений при осуществлении строительства – не менее 5 м; от красной линии проездов – не менее 3 м. В условиях сложившейся застройки допускается размещение объектов капитального по красной линии улиц</p> <p>Максимальное количество этажей – 2;</p> <p>Параметры застройки:</p> <p>Максимальный коэффициент застройки земельного участка (Кз) – 0,6</p> <p>Максимальный коэффициент плотности застройки земельного участка (Кпз) – 2,4</p>
4.6	Общественное питание	<p>Размещение объектов капитального строительства в целях устройства мест общественного питания (рестораны, кафе, столовые, закусочные, бары)</p> <p>Максимальная вместимость объектов общественного питания - 150 мест</p> <p>Минимальный размер земельных участков:          При числе мест, га на 100 мест:          до 50 мест – 0,25 га;          свыше 50 до 150 мест – 0,15 га;</p> <p>Максимальный размер земельных участков – не подлежит установлению;</p>



		<p>Минимальный отступ от красной линии улиц до зданий, строений, сооружений при осуществлении строительства – не менее 10 м; от красной линии проездов – не менее 5 м. В условиях сложившейся застройки допускается размещение объектов капитального по красной линии улиц</p> <p>Максимальное количество этажей – 3;</p> <p>Параметры застройки:</p> <p>Максимальный коэффициент застройки земельного участка (Кз) – 0,8</p> <p>Максимальный коэффициент плотности застройки земельного участка (Кпз) – 2,4</p>
4.8	Развлечения	<p>Размещение объектов капитального строительства, предназначенных для размещения: дискотек и танцевальных площадок, ночных клубов, аквапарков, боулинга, аттракционов, ипподромов, игровых автоматов (кроме игрового оборудования, используемого для проведения азартных игр) и игровых площадок; в игорных зонах также допускается размещение игорных заведений, залов игровых автоматов, используемых для проведения азартных игр и игровых столов, а также размещение гостиниц и заведений общественного питания для посетителей игорных зон</p> <p>Минимальный размер земельного участка – 1000 кв.м;</p> <p>Максимальный размер земельного участка – не подлежит установлению;</p> <p>Минимальный отступ от красной линии улиц до зданий, строений, сооружений при осуществлении строительства – не менее 10 м; от красной линии проездов – не менее 5 м. В условиях сложившейся застройки допускается размещение объектов капитального по красной линии улиц</p> <p>Максимальное количество этажей – 3;</p> <p>Параметры застройки:</p> <p>Максимальный коэффициент застройки земельного участка (Кз) – 0,8</p> <p>Максимальный коэффициент плотности застройки земельного участка (Кпз) – 2,4</p>

**Вспомогательные виды разрешенного использования**

<b>Код вида разрешенного использования земельного участка</b>	<b>Разрешенное использование земельных участков и виды объектов капитального строительства</b>	<b>Предельные (минимальные и (или) максимальные размеры земельных участков и предельные параметры разрешенного строительства, реконструкции объектов капитального строительства</b>
3.1	Коммунальное	Размещение объектов капитального строительства в целях обеспечения физических и



	<p>обслуживание</p>	<p>юридических лиц коммунальными услугами, в частности: поставки воды, тепла, электричества, газа, предоставления услуг связи, отвода канализационных стоков, очистки и уборки объектов недвижимости (котельных, водозаборов, очистных сооружений, насосных станций, водопроводов, линий электропередач, трансформаторных подстанций, газопроводов, линий связи, телефонных станций, канализаций, стоянок, гаражей и мастерских для обслуживания уборочной и аварийной техники, а также зданий или помещений, предназначенных для приема физических и юридических лиц в связи с предоставлением им коммунальных услуг).</p> <p>Минимальные размеры земельных участков на объекты:          Для котельных – не подлежит установлению;          Для насосных станций – не подлежит установлению;          Для телефонных станций – не подлежит установлению;          Для гаражей и мастерских для обслуживания уборочной и аварийной техники – 300 кв.м;          Для автостоянок не подлежит установлению;          Для зданий или помещений, предназначенных для приема физических и юридических лиц в связи с предоставлением им коммунальных услуг – 400 кв.м;          Для трансформаторных подстанций - не подлежит установлению;          Для тепловых пунктов – не подлежит установлению;          Для газораспределительных пунктов – не подлежит установлению;          Максимальные размеры земельных участков на вышеуказанные объекты - не подлежит установлению;</p> <p>Максимальное количество этажей – не подлежит установлению;          Параметры застройки:          Максимальный коэффициент застройки земельного участка (Кз) – не подлежит установлению;          Максимальный коэффициент плотности застройки земельного участка (Кпз) – не подлежит установлению.</p>
3.9.1	<p>Обеспечение деятельности в области гидрометеорологии и</p>	<p>Размещение объектов капитального строительства, предназначенных для наблюдений за физическими и химическими процессами, происходящими в окружающей среде, определения ее гидрометеорологических, агрометеорологических и гелиогеофизических характеристик, уровня загрязнения атмосферного воздуха, почв, водных объектов, в том</p>



	смежных с ней областях	<p>числе по гидробиологическим показателям, и околоземного - космического пространства, зданий и сооружений, используемых в области гидрометеорологии и смежных с ней областях (доплеровские метеорологические радиолокаторы, гидрологические посты и другие)</p> <p>Минимальный размер земельных участков - не подлежит установлению  Максимальный размер земельных участков - не подлежит установлению;  Минимальный отступ от красной линии улиц до зданий, строений, сооружений при осуществлении строительства – не менее 5 м; от красной линии проездов – не менее 3 м.  В условиях сложившейся застройки допускается размещение объектов капитального по красной линии улиц  Максимальное количество этажей –4;  Параметры застройки:  Максимальный коэффициент застройки земельного участка (Кз) – 0,8  Максимальный коэффициент плотности застройки земельного участка (Кпз) – 2,4</p>
4.9	Служебные гаражи (в ред. решения 93 сессии от 26.06.2019 № 1256)	<p>Размещение постоянных или временных гаражей с несколькими стояночными местами, стоянок (парковок), гаражей, в том числе многоярусных, не указанных в коде 2.7.1</p> <p>Минимальный размер земельных участков - по СП 42.13330.2016 (приложение И).  Максимальный размер земельных участков - не подлежит установлению;  Минимальный отступ от красной линии улиц до зданий, строений, сооружений при осуществлении строительства – не менее 10 м; от красной линии проездов – не менее 5 м.  В условиях сложившейся застройки допускается размещение объектов капитального по красной линии улиц  Максимальное количество этажей – 1;  Максимальное количество этажей многоярусных гаражей (парковок) – 4;  Параметры застройки:  Максимальный коэффициент застройки земельного участка (Кз) – не подлежит установлению  Максимальный коэффициент плотности застройки земельного участка (Кпз) – не подлежит установлению</p>
8.3	Обеспечение внутреннего правопорядка	<p>Размещение объектов капитального строительства, необходимых для подготовки и поддержания в готовности органов внутренних дел и спасательных служб, в которых существует военизированная служба; размещение объектов гражданской обороны, за</p>





		<p>исключением объектов гражданской обороны, являющихся частями производственных зданий</p> <p>Минимальный размер земельного участка – не подлежит установлению;  Максимальный размер земельного участка – не подлежит установлению  Минимальный отступ от красной линии улиц до зданий, строений, сооружений при осуществлении строительства – не менее 5 м; от красной линии проездов – не менее 3 м.  В условиях сложившейся застройки допускается размещение объектов капитального по красной линии улиц  Предельная высота – 20 м;</p> <p>Параметры застройки:  Максимальный коэффициент застройки земельного участка (Кз) – не подлежит установлению  Максимальный коэффициент плотности застройки земельного участка (Кпз) – не подлежит установлению</p>
--	--	--

Примечание:

1. Ограничения использования земельных участков и объектов капитального строительства, находящихся в границах территориальной зоны и расположенных в границах зон с особыми условиями использования территории., устанавливаются в соответствии со статьями Части V настоящих Правил.

2. Определение мест допустимого размещения зданий, строений и сооружений в отношении незастроенных территорий осуществляется путем разработки документации по планировке территории в составе проекта планировки и проекта межевания территории в установленном законом порядке, с целью выделения элементов планировочной структуры (кварталов, микрорайонов, иных элементов), установления границ зон планируемого размещения объектов капитального строительства, установления границ территорий общего пользования, определения характеристик и очередности планируемого развития территории.

**Статья 58. Зона для занятий физкультурой и спортом (Р-2)**

**1. Виды разрешённого использования земельных участков и объектов капитального строительства:**

Код. Основные виды разрешённого использования	Код. Условно разрешённые виды использования	Код. Вспомогательные виды использования
---	---	---



5.1 Спорт 12.0 Земельные участки (территории) общего пользования	6.8 Связь 8.3 Обеспечение внутреннего правопорядка	3.1 Коммунальное обслуживание
---	---	-------------------------------

**2. Предельные размеры земельных участков и параметры разрешённого строительства, реконструкции объектов капитального строительства:**

**Основные виды разрешенного использования**

Код вида разрешенного использования земельного участка	Разрешенное использование земельных участков и виды объектов капитального строительства	Предельные (минимальные и (или) максимальные) размеры земельных участков и предельные параметры разрешенного строительства, реконструкции объектов капитального строительства
5.1	Спорт	<p>Размещение объектов капитального строительства в качестве спортивных клубов, спортивных залов, бассейнов, устройство площадок для занятия спортом и физкультурой (беговые дорожки, спортивные сооружения, теннисные корты, поля для спортивной игры, автодромы, мотодромы, трамплины, трассы и спортивные стрельбища), в том числе водным (причалы и сооружения, необходимые для водных видов спорта и хранения соответствующего инвентаря); размещение спортивных баз и лагерей.</p> <p>Минимальный размер земельных участков - по СП 42.13330.2016 (приложение Д). Максимальный размер земельных участков - не подлежит установлению;</p> <p>Минимальный отступ от красной линии улиц до зданий, строений, сооружений при осуществлении строительства – не менее 10 м; от красной линии проездов – не менее 5 м. В условиях сложившейся застройки допускается размещение объектов капитального по красной линии улиц</p> <p>Максимальное количество этажей – 4; Параметры застройки:</p> <p>Максимальный коэффициент застройки земельного участка (Кз) – 0,8</p> <p>Максимальный коэффициент плотности застройки земельного участка (Кпз) – 2,4</p>
12.0	Земельные участки	Размещение объектов улично-дорожной сети, автомобильных дорог и



	(территории) общего пользования	<p>пешеходных тротуаров в границах населенных пунктов, пешеходных переходов, набережных, береговых полос водных объектов общего пользования, скверов, бульваров, площадей, проездов, малых архитектурных форм благоустройства.</p> <p>Размеры земельных участков – не подлежат установлению.</p> <p>Минимальный отступ от границ земельного участка – не подлежит установлению. Предельное количество этажей или предельная высота – не подлежит установлению. Параметры застройки:</p> <p>Максимальный коэффициент застройки земельного участка (Кз) – не подлежит установлению</p> <p>Максимальный коэффициент плотности застройки земельного участка (Кпз) – не подлежит установлению</p>



### Условно-разрешенные виды использования

Код вида разрешенного использования земельного участка	Разрешенное использование земельных участков и виды объектов капитального строительства	Предельные (минимальные и (или) максимальные размеры земельных участков и предельные параметры разрешенного строительства, реконструкции объектов капитального строительства
6.8	Связь	<p>Размещение объектов связи, радиовещания, телевидения, включая воздушные радиорелейные, надземные и подземные кабельные линии связи, линии радиофикации, антенные поля, усилительные пункты на кабельных линиях связи, инфраструктуру спутниковой связи и телерадиовещания, за исключением объектов связи, размещение которых предусмотрено содержанием вида разрешенного использования с кодом 3.1</p> <p>Минимальный размер земельного участка – не подлежит установлению;          Максимальный размер земельного участка – не подлежит установлению;          Отступ от границ земельного участка:</p> <ul style="list-style-type: none"> <li>- для линейных объектов – не подлежит установлению;</li> <li>- для иных объектов капитального строительства – минимальный отступ от красной линии улиц до зданий, строений, сооружений при осуществлении строительства – не менее 5 м; от красной линии проездов – не менее 3 м. В условиях сложившейся застройки допускается размещение объектов капитального по красной линии улиц</li> </ul> <p>Предельная высота – 30 м;          Параметры застройки:</p>



8.3	Обеспечение внутреннего правопорядка	<p>Максимальный коэффициент застройки земельного участка (Кз) – 0,6          Максимальный коэффициент плотности застройки земельного участка (Кпз) – 1,8</p> <p>Размещение объектов капитального строительства, необходимых для подготовки и поддержания в готовности органов внутренних дел и спасательных служб, в которых существует военизированная служба; размещение объектов гражданской обороны, за исключением объектов гражданской обороны, являющихся частями производственных зданий</p> <p>Минимальный размер земельного участка – не подлежит установлению;          Максимальный размер земельного участка – не подлежит установлению          Минимальный отступ от красной линии улиц до зданий, строений, сооружений при осуществлении строительства – не менее 5 м; от красной линии проездов – не менее 3 м. В условиях сложившейся застройки допускается размещение объектов капитального по красной линии улиц          Предельная высота – 20 м;          Параметры застройки:          Максимальный коэффициент застройки земельного участка (Кз) – не подлежит установлению          Максимальный коэффициент плотности застройки земельного участка (Кпз) – не подлежит установлению</p>
-----	--------------------------------------	--

#### Вспомогательные виды разрешенного использования

Код вида разрешенного использования земельного участка	Разрешенное использование земельных участков и виды объектов капитального строительства	Предельные (минимальные и (или) максимальные размеры земельных участков и предельные параметры разрешенного строительства, реконструкции объектов капитального строительства
--	--	--



3.1

Коммунальное  
обслуживание

Размещение объектов капитального строительства в целях обеспечения физических и юридических лиц коммунальными услугами, в частности: поставки воды, тепла, электричества, газа, предоставления услуг связи, отвода канализационных стоков, очистки и уборки объектов недвижимости (котельных, водозаборов, очистных сооружений, насосных станций, водопроводов, линий электропередач, трансформаторных подстанций, газопроводов, линий связи, телефонных станций, канализаций, стоянок, гаражей и мастерских для обслуживания уборочной и аварийной техники, а также зданий или помещений, предназначенных для приема физических и юридических лиц в связи с



предоставлением им коммунальных услуг).

Минимальные размеры земельных участков на объекты:

Для котельных – не подлежит установлению;

Для насосных станций – не подлежит установлению;

Для телефонных станций – не подлежит установлению;

Для гаражей и мастерских для обслуживания уборочной и аварийной техники – 300 кв.м;

Для автостоянок не подлежит установлению;

Для зданий или помещений, предназначенных для приема физических и юридических лиц в связи с предоставлением им коммунальных услуг– 400 кв.м;

Для трансформаторных подстанций - не подлежит установлению;

Для тепловых пунктов – не подлежит установлению;

Для газораспределительных пунктов – не подлежит установлению;

Максимальные размеры земельных участков на вышеуказанные объекты - не подлежит установлению;

Максимальное количество этажей – не подлежит установлению;

Параметры застройки:

Максимальный коэффициент застройки земельного участка (Кз) – не подлежит установлению;

Максимальный коэффициент плотности застройки земельного участка (Кпз) – не подлежит установлению.

#### Примечание:

1. Ограничения использования земельных участков и объектов капитального строительства, находящихся в границах территориальной зоны и расположенных в границах зон с особыми условиями использования территории., устанавливаются в соответствии со статьями Части V настоящих Правил.

2. Определение мест допустимого размещения зданий, строений и сооружений в отношении незастроенных территорий осуществляется путем разработки документации по планировке территории в составе проекта планировки и проекта межевания территории в установленном законом порядке, с целью выделения элементов планировочной структуры (кварталов, микрорайонов, иных элементов), установления границ зон планируемого размещения объектов капитального строительства, установления границ территорий общего пользования, определения характеристик и очередности планируемого развития территории.



## Виды разрешенного использования земельных участков и объектов капитального строительства

Код. Основные виды разрешённого использования	Код. Условно разрешённые виды использования	Код. Вспомогательные виды использования
2.2 Для ведения личного подсобного хозяйства (приусадебный земельный участок) <i>(в ред. решения 93 сессии от 26.06.2019 № 1256)</i> 12.0 Земельные участки (территории) общего пользования 13.2 Ведение садоводства <i>(в ред. решения 95 (внеочередная) сессии от 31.07.2019 №1259)</i> 13.0 Земельные участки общего пользования	1.16 Ведение личного подсобного хозяйства на полевых участках 4.4 Магазины	3.1 Коммунальное обслуживание 6.8 Связь

## 2. Предельные размеры земельных участков и параметры разрешённого строительства, реконструкции объектов капитального строительства:

## Основные виды разрешенного использования

Код вида разрешенного использования земельного участка	Разрешенное использование земельных участков и виды объектов капитального строительства	Предельные (минимальные и (или) максимальные размеры земельных участков и предельные параметры разрешенного строительства, реконструкции объектов капитального строительства)





2.2.	Для ведения личного подсобного хозяйства (приусадебный земельный участок) <i>(в ред. решения 93 сессии от 26.06.2019 № 1256)</i>	Размещение жилого дома, не предназначенного для раздела на квартиры (дома, пригодные для постоянного проживания и высотой не выше трех надземных этажей); производство сельскохозяйственной продукции; размещение гаража и иных вспомогательных сооружений; содержание сельскохозяйственных животных Минимальный размер земельного участка в границах населенного пункта сельского поселения – 0,06 га Максимальный размер земельного участка в границах населенного пункта сельского поселения – 0,15 га Минимальный размер земельного участка за границами населенного пункта сельского поселения – 0,06 га Максимальный размер земельного участка за границами населенного пункта сельского поселения – 0,5 га
------	---	---



		<p>Минимальный отступ от красной линии улиц до зданий, строений, сооружений при осуществлении строительства – не менее 5 м; от красной линии проездов – не менее 3 м. В условиях сложившейся застройки допускается размещение объектов капитального по красной линии улиц</p> <p>Вспомогательные строения, за исключением гаражей, размещать со стороны улиц не допускается.</p> <p>Максимальное количество этажей – 3, включая мансардный этаж.</p> <p>Высота от уровня земли до верха плоской кровли – 9,6 м, до конька скатной кровли – 13,6 м. Максимальная этажность вспомогательных строений – 2 этажа. максимальная высота от уровня земли до верха нежилых зданий – 6 метров.</p> <p>Параметры застройки:</p> <p>Максимальный коэффициент застройки земельного участка (Кз) – 0,2</p> <p>Максимальный коэффициент плотности застройки земельного участка (Кпз) – 0,4</p>
12.0	Земельные участки (территории) общего пользования	<p>Размещение объектов улично-дорожной сети, автомобильных дорог и пешеходных тротуаров в границах населенных пунктов, пешеходных переходов, набережных, береговых полос водных объектов общего пользования, скверов, бульваров, площадей, проездов, малых архитектурных форм благоустройства.</p> <p>Размеры земельных участков – не подлежат установлению.</p> <p>Минимальный отступ от границ земельного участка – не подлежит установлению.</p> <p>Предельное количество этажей или предельная высота – не подлежит установлению.</p> <p>Параметры застройки:</p> <p>Максимальный коэффициент застройки земельного участка (Кз) – не подлежит установлению</p> <p>Максимальный коэффициент плотности застройки земельного участка (Кпз) – не подлежит установлению</p>
13.2	Ведение садоводства (в ред. решения 95 (внеочередная) сессии от 31.07.2019 №1259)	<p>Осуществление отдыха и (или) выращивания гражданами для собственных нужд сельскохозяйственных культур; размещение для собственных нужд садового дома, жилого дома, указанного в описании вида разрешенного использования с кодом 2.1, хозяйственных построек и гаражей</p> <p>1. Предельные размеры земельных участков</p>



		<p>минимальные размеры земельных участков – 0,06 га; максимальные размеры земельных участков – 0,12 га.</p> <p>допускается устанавливать размеры земельных участков меньше установленных градостроительным регламентом минимальных размеров земельных участков и больше установленных градостроительным регламентом максимальных размеров земельных участков в случае:</p> <p>формирования земельного участка (регистрации права на земельный участок) на основании документов, подтверждающих наличие ранее возникших прав на объекты недвижимого имущества и необходимых для государственной регистрации, перечень которых утверждён постановлением Совета министров Республики Крым от 11 августа 2014 г. № 264;</p> <p>формирования (предоставления) земельного участка на основании неисполненного решения органа местного самоуправления, органа исполнительной власти о даче разрешения на разработку проекта землеустройства по отводу земельного участка, технической документации по землеустройству относительно установления (восстановления) границ земельного участка в натуре (на местности), принятого с 14 октября 2008 года по 21 марта 2014 года, в соответствии с которым не утверждена документация по землеустройству (вслучае завершения оформления права на земельный участок, начатого до вступления в силу Федерального конституционного закона, осуществляется на основании, в порядке, установленном постановлением Совета министров Республики Крым от 2 сентября 2014 г. № 313);</p> <p>формирования (предоставления) земельного участка собственнику расположенного на нём здания, строения, сооружения, который невозможно сформировать с соблюдением предельных размеров, установленных настоящим регламентом;</p> <p>формирования (предоставления) земельного участка (земельных участков) в соответствии с проектом межевания территории садоводческого, огороднического или дачного некоммерческого объединения граждан, зарегистрированного после вступления в силу Федерального конституционного закона «О принятии в Российскую Федерацию Республики Крым и образовании в составе Российской Федерации новых субъектов – Республики Крым и города федерального значения Севастополя» в соответствии с законодательством Российской Федерации гражданами,</p>
--	--	---



		<p>осуществляющими ведение садоводства, огородничества или дачного хозяйства до вступления в силу Федерального конституционного закона «О принятии в Российскую Федерацию Республики Крым и образовании в составе Российской Федерации новых субъектов – Республики Крым и города федерального значения Севастополя»;</p> <p>2. Минимальные отступы от границ земельных участков в целях определения мест допустимого размещения зданий, строений, сооружений, за пределами которых запрещено строительство зданий, строений, сооружений – 3 м;</p> <p>в случае совпадения границ земельных участков с красными линиями улиц – 5 м.</p> <p>в отдельных случаях в условиях сложившейся застройки допускается размещение зданий по красной линии улиц.</p> <p>3. Вспомогательные строения, за исключением гаражей, размещать со стороны улиц не допускается.</p> <p>4. Предельное количество этажей зданий, строений, сооружений – 3.</p> <p>5. Предельная высота садового дома от уровня земли до верха плоской кровли – 9,6 м, до конька скатной кровли – 13,6 м.</p> <p>6. Максимальная этажность вспомогательных строений – 3 этаж.</p> <p>7. Максимальная высота от уровня земли до верха нежилых зданий – 3 м.</p> <p>8. Максимальный процент застройки в границах земельного участка – 20 %.</p> <p>9. Максимальный коэффициент плотности застройки земельного участка – 0,4.</p>
13.0	Земельные участки общего пользования	<p>Земельные участки, являющиеся имуществом общего пользования и предназначенные для общего использования правообладателями земельных участков, расположенных в границах территории ведения гражданами садоводства или огородничества для собственных нужд, и (или) для размещения объектов капитального строительства, относящихся к имуществу общего пользования</p> <p>Размеры земельных участков – не подлежат установлению.</p> <p>Минимальный отступ от границ земельного участка – не подлежит установлению.</p> <p>Предельное количество этажей или предельная высота – не подлежит установлению.</p> <p>Параметры застройки:</p> <p>Максимальный коэффициент застройки земельного участка (Кз) – не подлежит установлению</p> <p>Максимальный коэффициент плотности застройки земельного участка (Кпз) – не подлежит установлению</p>



### Условно-разрешенные виды использования

<b>Код вида разрешенного использования земельного участка</b>	<b>Разрешенное использование земельных участков и виды объектов капитального строительства</b>	<b>Предельные (минимальные и (или) максимальные размеры земельных участков и предельные параметры разрешенного строительства, реконструкции объектов капитального строительства)</b>
1.16	Ведение личного подсобного хозяйства на полевых участках	<p>Производство сельскохозяйственной продукции без права возведения объектов капитального строительства</p> <p>Размеры земельных участков – не подлежат установлению. Минимальный отступ от границ земельного участка – не подлежит установлению. Предельное количество этажей или предельная высота – не подлежит установлению.</p>

4.4	Магазины	<p>Размещение объектов капитального строительства, предназначенных для продажи товаров, торговая площадь которых составляет до 5000 кв. м</p> <p>Минимальный размер земельных участков:          Для магазинов: до 250 кв.м торговой площади – 0,08 га на 100 кв.м. торговой площади;          свыше 250 до 650 кв.м. торговой площади – 0,08 – 0,06 га на 100 кв.м. торговой площади;          Максимальный размер земельных участков – не устанавливается          Минимальный отступ от красной линии улиц до зданий, строений, сооружений при осуществлении строительства – не менее 5 м; от красной линии проездов – не менее 3 м.          В условиях сложившейся застройки допускается размещение объектов капитального по красной линии улиц          Максимальное количество этажей – 2;          Параметры застройки:          Максимальный коэффициент застройки земельного участка (Кз) – 0,6          Максимальный коэффициент плотности застройки земельного участка (Кпз) – 2,4</p>
-----	----------	--

#### Вспомогательные виды разрешенного использования

Код вида разрешенного использования земельного участка	Разрешенное использование земельных участков и виды объектов капитального строительства	Предельные (минимальные и (или) максимальные размеры земельных участков и предельные параметры разрешенного строительства, реконструкции объектов капитального строительства)
3.1	Коммунальное обслуживание	<p>Размещение объектов капитального строительства в целях обеспечения физических и юридических лиц коммунальными услугами, в частности: поставки воды, тепла, электричества, газа, предоставления услуг связи, отвода канализационных стоков, очистки и уборки объектов недвижимости (котельных, водозаборов, очистных сооружений, насосных станций, водопроводов, линий электропередач, трансформаторных подстанций, газопроводов, линий связи, телефонных станций, канализаций, стоянок, гаражей и мастерских для обслуживания уборочной и аварийной техники, а также зданий или помещений, предназначенных для приема физических и юридических лиц в связи с предоставлением им коммунальных услуг).</p> <p>Минимальные размеры земельных участков на объекты:          Для котельных – не подлежит установлению;          Для насосных станций – не подлежит установлению;</p>

		<p>Для телефонных станций – не подлежит установлению;  Для гаражей и мастерских для обслуживания уборочной и аварийной техники – 300 кв.м;  Для автостоянок не подлежит установлению;  Для зданий или помещений, предназначенных для приема физических и юридических лиц в связи с предоставлением им коммунальных услуг– 400 кв.м;  Для трансформаторных подстанций - не подлежит установлению;  Для тепловых пунктов – не подлежит установлению;  Для газораспределительных пунктов – не подлежит установлению;  Максимальные размеры земельных участков на вышеуказанные объекты - не подлежит установлению;</p> <p>Максимальное количество этажей – не подлежит установлению;  Параметры застройки:  Максимальный коэффициент застройки земельного участка (Кз) – не подлежит установлению;  Максимальный коэффициент плотности застройки земельного участка (Кпз) – не подлежит установлению.</p>
6.8	Связь	<p>Размещение объектов связи, радиовещания, телевидения, включая воздушные радиорелейные, надземные и подземные кабельные линии связи, линии радиофикации, антенные поля, усилительные пункты на кабельных линиях связи, инфраструктуру спутниковой связи и телерадиовещания, за исключением объектов связи, размещение которых предусмотрено содержанием вида разрешенного использования с кодом 3.1</p> <p>Минимальный размер земельного участка – не подлежит установлению;  Максимальный размер земельного участка – не подлежит установлению;  Отступ от границ земельного участка:  - для линейных объектов – не подлежит установлению;  - для иных объектов капитального строительства – минимальный отступ от красной линии улиц до зданий, строений, сооружений при осуществлении строительства – не менее 5 м; от красной линии проездов – не менее 3 м. В условиях сложившейся застройки допускается размещение объектов капитального по красной линии улиц  Предельная высота – 30 м;</p> <p>Параметры застройки:  Максимальный коэффициент застройки земельного участка (Кз) – 0,6  Максимальный коэффициент плотности застройки земельного участка (Кпз) – 1,8</p>

Примечание:

1. Ограничения использования земельных участков и объектов капитального строительства, находящихся в границах территориальной зоны и расположенных в границах зон с особыми условиями использования территории., устанавливаются в соответствии со статьями Части V настоящих Правил.

2. Определение мест допустимого размещения зданий, строений и сооружений в отношении незастроенных территорий осуществляется путем разработки документации по планировке территории в составе проекта планировки и проекта межевания территории в установленном законом порядке, с целью выделения элементов планировочной структуры (кварталов, микрорайонов, иных элементов), установления границ зон планируемого размещения объектов капитального строительства, установления границ территорий общего пользования, определения характеристик и очередности планируемого развития территории.

**Статья 60 Зона ведения огородничества (СХ-4)**

**Виды разрешенного использования земельных участков и объектов капитального строительства**

<b>Код. Основные виды разрешённого использования</b>	<b>Код. Условно разрешённые виды использования</b>	<b>Код. Вспомогательные виды использования</b>
13.0 Земельные участки общего пользования	13.1 Ведение огородничества <i>(в ред. решения 20 сессии II созыва от 19.06.2020 № 216)-</i>	-

**3. Предельные размеры земельных участков и параметры разрешённого строительства, реконструкции объектов капитального строительства:**





### Основные виды разрешенного использования

Код вида разрешенного использования земельного участка	Разрешенное использование земельных участков и виды объектов капитального строительства	Предельные (минимальные и (или) максимальные размеры земельных участков и предельные параметры разрешенного строительства, реконструкции объектов капитального строительства)
13.0	Земельные участки общего пользования	<p>Земельные участки, являющиеся имуществом общего пользования и предназначенные для общего использования правообладателями земельных участков, расположенных в границах территории ведения гражданами садоводства или огородничества для собственных нужд, и (или) для размещения объектов капитального строительства, относящихся к имуществу общего пользования</p> <p>Размеры земельных участков – не подлежат установлению.</p> <p>Минимальный отступ от границ земельного участка – не подлежит установлению.</p> <p>Параметры застройки:</p> <p>Максимальный коэффициент застройки земельного участка (<math>K_z</math>) – не подлежит установлению</p> <p>Максимальный коэффициент плотности застройки земельного участка (<math>K_{пз}</math>) – не подлежит установлению</p>

### Условно-разрешенные виды использования

Код вида разрешенного использования земельного участка	Разрешенное использование земельных участков и виды объектов капитального строительства	Предельные (минимальные и (или) максимальные размеры земельных участков и предельные параметры разрешенного строительства, реконструкции объектов капитального строительства)
13.1	Ведение огородничества	<p>Осуществление отдыха и (или) выращивания гражданами для собственных нужд сельскохозяйственных культур; размещение хозяйственных построек, не являющихся объектами недвижимости, предназначенных для хранения инвентаря и урожая сельскохозяйственных культур.</p> <p>Минимальный размер земельных участков – 0,06 га;                      Максимальный размер земельных участков – 0,2 га.</p> <p style="text-align: center;">Параметры застройки:</p> <p>Максимальный коэффициент застройки земельного участка (Кз) – не подлежит становлению; Максимальный коэффициент плотности застройки земельного участка (Кпз) – не подлежит установлению.</p> <p style="text-align: center;">-</p>

### Вспомогательные виды разрешенного использования

Код вида разрешенного использования земельного участка	Разрешенное использование земельных участков и виды объектов капитального строительства	Предельные (минимальные и (или) максимальные размеры земельных участков и предельные параметры разрешенного строительства, реконструкции объектов капитального строительства)
-	-	-

#### Примечание:

1. Ограничения использования земельных участков и объектов капитального строительства, находящихся в границах территориальной зоны и расположенных в границах зон с особыми условиями использования территории., устанавливаются в соответствии со статьями Части V настоящих Правил.

2. Определение мест допустимого размещения зданий, строений и сооружений в отношении незастроенных территорий осуществляется путем разработки документации по планировке территории в составе проекта планировки и проекта межевания территории в установленном законом порядке, с целью выделения элементов планировочной структуры (кварталов, микрорайонов, иных элементов), установления границ зон планируемого размещения объектов капитального строительства, установления границ территорий общего пользования, определения характеристик и очередности планируемого развития территории.

### **Статья 61. Зона водных объектов (ВО)**

1. Зоны водных объектов включают в себя участки территории сельского поселения, на которых расположены природные или искусственные водоемы, водотоки либо иные объекты, постоянное или временное сосредоточение вод в которых имеет характерные формы или признаки водного режима (изменение во времени уровней, расхода и объема воды в водном объекте).

2. Регламенты для земель водного фонда не устанавливаются в соответствии с п. 6 ст. 36 Градостроительного кодекса Российской Федерации.

### **Статья 62. Территории общего пользования (ТО)**

Земельные участки (территории) общего пользования, занятые площадями, улицами, проездами, автомобильными дорогами, набережными, скверами, бульварами, водными объектами, пляжами и другими объектами, которыми пользуется неограниченный круг лиц, границы которых отображаются в проектах планировки территории посредством установления красных линий, могут находиться в составе различных территориальных зон.

Регламенты для территорий общего пользования в соответствии с пунктом 2 статьи 36 Градостроительного кодекса Российской Федерации не устанавливаются. Регулирование градостроительной деятельности для территорий общего пользования в границах красных линий должно осуществляться в соответствии с Проектом планировки и межевания улично-дорожной сети и территорий общественного пользования, а также правилами благоустройства поселения.

### **Статья 63. Зона территорий отнесенных в карты по несогласованным вопросам генерального плана (Н-1)**

В отношении территорий, отнесенных в карте градостроительного зонирования «Зона неурегулированной градостроительной ситуации по Генеральному плану» регламент не действует. После урегулирования таких вопросов в генеральном плане, градостроительный регламент применяется после внесения соответствующих изменений (при необходимости) в правила землепользования и застройки в соответствии с Томом 1 ст.3 Настоящих правил.



**ЧАСТЬ V. РЕГУЛИРОВАНИЕ ЗЕМЛЕПОЛЬЗОВАНИЯ И ЗАСТРОЙКИ В ЗОНАХ С ОСОБЫМИ УСЛОВИЯМИ ИСПОЛЬЗОВАНИЯ ТЕРРИТОРИЙ**  
**ГЛАВА 9. ЗОНИРОВАНИЕ С УЧЁТОМ ОСОБЫХ УСЛОВИЙ ИСПОЛЬЗОВАНИЯ ТЕРРИТОРИЙ**

**Статья 63. Зоны с особыми условиями использования территорий (ограничений градостроительной деятельности)**

1. Зоны с особыми условиями использования территорий – охранные, санитарно-защитные зоны, санитарные разрывы, зоны охраны объектов культурного наследия (памятников истории и культуры), водоохранные зоны, зоны санитарной охраны источников питьевого водоснабжения, зоны охраняемых объектов, иные зоны, устанавливаемые в соответствии с законодательством Российской Федерации и генеральным планом сельского поселения.

2. В зонах с особыми условиями использования территорий устанавливаются два вида регламентации использования в условиях конкретных ограничений:

- условия использования и содержания территорий – использование разрешено при условии проведения комплекса мероприятий, нейтрализующих действие ограничений, либо при условии выполнения ряда специальных требований;
- запрещённые виды использования территорий – использование запрещено безусловно.

3. С каждым фактором ограничений, проявляющимся в разных территориальных зонах, связан только один ограничительный регламент независимо от функции, на которую он воздействует. В этом – отличие ограничительных регламентов от регламентов целевого использования, которые привязаны только к функции независимо от места её проявления.

4. К зонам с особыми условиями использования территорий отнесены:

- зоны, формируемые требованиями охраны объектов культурного наследия;
- зоны, формируемые санитарно-гигиеническими, экологическими и иными требованиями.

5. Зоны с особыми условиями использования территорий перекрывают зоны действия других регламентов и накладывают дополнительные ограничения на использование территорий. Эти требования и ограничения деятельности на земельных участках, установленные с позиций охраны природной и историко-культурной среды, являются дополнительными по отношению к видам разрешённого использования объектов недвижимости и параметрам разрешённого строительства, установленными основными градостроительными регламентами.

6. Режимы зон с особыми условиями использования территорий застройки распространяются на участки строительства и реконструкции объектов в случаях, когда вновь возводимый, реконструируемый объект расположен непосредственно в границах одной или нескольких вышеперечисленных зон.

7. Границы территорий с особыми условиями использования территорий устанавливаются в соответствии с законодательством, в пределах которых устанавливаются особые режимы и правила использования территории в границах таких зон.

8. Документация на предоставление участков под новое строительство в случае размещения объекта на территории зон с особыми условиями использования территорий должна согласовываться с соответствующими органами контроля и надзора в установленном законом порядке.

9. Установление зон не влечёт за собой изъятие земельных участков у собственников земель, землевладельцев, землепользователей или запрета на совершение сделок с земельными участками, за исключением случаев, предусмотренных законодательством.



**Статья 64. Состав зон с особыми условиями использования территорий, формируемых санитарно-гигиеническими и экологическими требованиями**

**Санитарно-защитные зоны**

Виды зон	Основание
Санитарно-защитная зона предприятий, сооружений и иных объектов	СанПиН 2.2.1/2.1.1.1200-03 «Санитарно-защитные зоны и санитарная классификация предприятий, сооружений и иных объектов» (новая редакция введена в действие постановлением Главного государственного санитарного врача РФ от 25.09.2007 № 74) (далее – СанПин 2.2.1/2.1.1.1200-03.Новая редакция), пункт 2.1, пункт 2.9 СП 42.13330.2016, «СНиП 2.07.01-89*. Градостроительство. Планировка и застройка городских и сельских поселений». Актуализированная редакция СНиП 2.07.01-89* (утв. приказом Министерства регионального развития РФ от 28.12.2010 № 820) (далее – СП 42.13330.2016), пункт 8.20

**Санитарные разрывы и минимально допустимые расстояния от транспортных и инженерных коммуникаций**

Виды зон	Основание
Санитарный разрыв	СанПиН 2.2.1/2.1.1.1200-03. Новая редакция, пункт 2.6, 2.7, 2.8, 6.3 СП 42.13330.2016, пункт 8.21
Минимальные расстояния от оси магистральных газопроводов до населенных пунктов	СП 36.13330.2012 «Свод правил. Магистральные трубопроводы. Актуализированная редакция СНиП 2.05.06-85*.» СанПиН 2.2.1/2.1.1.1200-03. Новая редакция, пункт 2.7

**Охранные зоны транспортных и инженерных коммуникаций**

Виды зон	Основание
Охранная зона железнодорожных путей	Постановление Правительства Российской Федерации от 12.10.2006 № 611 «О порядке установления и использования полос отвода и охранных зон железных дорог»; Приказ Минтранса РФ от 06.08.2008 №126 «Об утверждении Норм отвода земельных участков, необходимых для формирования полосы отвода железных дорог, а также норм расчета охранных зон железных дорог»
Охранная зона магистральных газопроводов и газораспределительных сетей	Правила охраны магистральных трубопроводов, Постановление Правительства Российской Федерации от



	20.11.2000 № 878 «Об утверждении Правил охраны газораспределительных сетей»
Охранная зона объектов электросетевого хозяйства (вдоль линий электропередачи, вокруг подстанций)	Постановление Правительства Российской Федерации от 24.02.2009 №160 «О порядке установления охранных зон объектов электросетевого хозяйства и особых условий использования земельных участков, расположенных в границах таких зон»
Охранная зона линий и сооружений связи	Постановление Правительства РФ от 09.06.1995 №578 «Об утверждении Правил охраны линий и сооружений связи Российской Федерации»
Охранная зона тепловых сетей	Приказ Минстроя России от 17.08.1992 № 197 «О типовых правилах охраны коммунальных тепловых сетей»
Охранная зона канализационных сетей и сооружений	Размеры устанавливаются представительные органы местного самоуправления

#### **Охранная зона особо охраняемых природных территорий**

Виды зон	Основание
Охранная зона особо охраняемых природных территорий	Федеральный закон от 14.03.1995 № 33-ФЗ «Об особо охраняемых природных территориях», статья 2, пункт 10; Постановление Правительства РФ от 19.02.2015 № 138 «Об утверждении Правил создания охранных зон отдельных категорий особо охраняемых природных территорий, установления их границ, определения режима охраны и использования земельных участков и водных объектов в границах таких зон»

#### **Зоны санитарной охраны источников водоснабжения и водопроводов питьевого назначения**

Виды зон	Основание
Первый пояс зоны санитарной охраны источника водоснабжения	СанПиН 2.1.4.1110-02 «Зоны санитарной охраны источников водоснабжения и водопроводов питьевого назначения» (введены в действие постановлением Главного государственного санитарного врача РФ от 14.03.2002 № 10);
Второй пояс зоны санитарной охраны источника водоснабжения	
Третий пояс зоны санитарной охраны источника водоснабжения	
Санитарно-защитная полоса водоводов	



<b>Водоохранная зона</b>	
Виды зон	Основание
Водоохранная зона	Водный кодекс Российской Федерации, статья 65; Постановление Правительства Российской Федерации от 10.01.2009 № 17 «Об утверждении Правил установления на местности границ водоохранных зон и границ прибрежных защитных полос водных объектов»

<b>Зоны затопления и подтопления</b>	
Виды зон	Основание
Зона затопления Зона подтопления	Водный кодекс Российской Федерации, статья 67.1; Постановление Правительства Российской Федерации от 18.04.2014 № 360 «Об определении границ зон затопления, подтопления»

<b>Иные зоны с особыми условиями использования</b>	
Виды зон	Основание
Придорожная полоса	Федеральный закон от 08.11.2007 № 257-ФЗ «Об автомобильных дорогах и о дорожной деятельности в Российской Федерации и о внесении изменений в отдельные законодательные акты Российской Федерации», статья 26; Приказ Минтранса России от 13.01.2010 № 4 «Об установлении и использовании придорожных полос автомобильных дорог федерального значения»
Иные зоны	Устанавливаются в соответствии с действующим законодательством

## **ГЛАВА 10. ДОПОЛНИТЕЛЬНЫЕ РЕГЛАМЕНТЫ В ЗОНАХ С ОСОБЫМИ УСЛОВИЯМИ ИСПОЛЬЗОВАНИЯ ТЕРРИТОРИЙ**

### **Статья 65. Режимы использования территорий в границах территорий памятников истории и культуры**

1. В соответствии пунктом 4 статьи 36 Градостроительного кодекса Российской Федерации действие градостроительного регламента не распространяется на земельные участки в границах территорий памятников и ансамблей, включенных в единый государственный реестр объектов культурного наследия (памятников истории и культуры) народов Российской Федерации, а также в границах территорий памятников или ансамблей, которые являются вновь выявленными объектами культурного наследия и для которых решения о режиме содержания, параметрах реставрации, консервации, воссоздания, ремонта и приспособлении принимаются в порядке, установленном законодательством Российской Федерации об охране объектов культурного наследия.



2. В границах территорий объектов культурного наследия действуют режимы использования территорий, утвержденные в соответствии с нормативно-правовыми актами правительства РФ, Министерства культуры РФ, Республики Крым и муниципального образования Симферопольский район.

3. Для объектов культурного наследия, не имеющих утвержденных границ и режимов использования территорий, в целях обеспечения их сохранности должны быть разработаны и утверждены границы и режим использования территорий в соответствии с Федеральным законом от 25 июня 2002 года № 73-ФЗ "Об объектах культурного наследия (памятниках истории и культуры) народов Российской Федерации".

4. Объекты культурного наследия представлены на карте градостроительного зонирования настоящих Правил.

5. В соответствии с п. 2 ст. 36 Федерального закона от 25 июня 2002 г. № 73-ФЗ «Об объектах культурного наследия (памятниках истории и культуры) народов РФ» в случае обнаружения на территории, подлежащей хозяйственному освоению, объектов, обладающих признаками объекта культурного наследия, в проекты проведения землеустроительных, строительных, хозяйственных и иных работ должны быть внесены разделы об обеспечении сохранности обнаруженных объектов.

*Перечень объектов культурного наследия приведен в приложении 1.*

#### **Зоны охраны объектов культурного наследия (памятников истории и культуры) народов Российской Федерации**

Виды зон	Основание
Охранная зона объекта культурного наследия	Федеральный закон от 25.06.2002 № 73-ФЗ «Об объектах культурного наследия (памятниках истории и культуры) народов Российской Федерации», статья 34; Постановление Правительства Российской Федерации от 12.09.2015 № 972 «Об утверждении Положения о зонах охраны объектов культурного наследия (памятников истории и культуры) народов Российской Федерации и о признании утратившими силу отдельных положений нормативных правовых актов Правительства Российской Федерации»
Зона регулирования застройки и хозяйственной деятельности	
Зона охраняемого природного ландшафта	

#### **Защитные зоны объектов культурного наследия**

Виды зон	Основание
Защитная зона объекта культурного наследия	Федеральный закон от 25.06.2002 № 73-ФЗ «Об объектах культурного наследия (памятниках истории и культуры) народов Российской Федерации», статья 34.1

**Статья 66. Регламенты использования территорий в зонах, формируемых санитарно-гигиеническими, экологическими и иными требованиями**





Использование земельных участков и иных объектов недвижимости, расположенных в пределах зон, обозначенных на карте градостроительного зонирования, приведенных в составе графической части настоящих Правил, определяется градостроительными регламентами соответствующих территориальных зон с учетом регламентов в зонах с особыми условиями использования территорий в соответствии с действующим законодательством.

Земельные участки и иные объекты недвижимости, чьи характеристики не соответствуют разрешенным видам использования или параметрам, установленным законами, иными нормативными правовыми актами применительно к зонам с особыми условиями использования территорий, являются объектами недвижимости, не соответствующими градостроительным регламентам настоящих Правил.

Ограничения использования земельных участков и иных объектов недвижимости, расположенных в зонах с особыми условиями использования территорий, установлены в соответствии с действующим законодательством Российской Федерации и проектом генерального плана муниципального образования сельского поселения

#### **Градостроительные регламенты не устанавливаются:**

1. В границах территорий памятников и ансамблей, включенных в единый государственный реестр объектов культурного наследия (памятников истории и культуры) народов Российской Федерации, а также в границах территорий памятников или ансамблей, которые являются выявленными объектами культурного наследия и решения о режиме содержания, параметрах реставрации, консервации, воссоздания, ремонта и приспособлении которых принимаются в порядке, установленном законодательством Российской Федерации об охране объектов культурного наследия;

2. В границах территорий общего пользования;

3. В границах территорий предназначенные для размещения линейных объектов и (или) занятые линейными объектами;

4. В границах территорий предоставленных для добычи полезных ископаемых.

5. Применительно к территориям исторических поселений, достопримечательных мест, землям лечебно-оздоровительных местностей и курортов, зонам с особыми условиями использования территорий градостроительные регламенты устанавливаются в соответствии с законодательством Российской Федерации.

6. Градостроительные регламенты не устанавливаются для земель лесного фонда, земель, покрытых поверхностными водами, земель запаса, земель особо охраняемых природных территорий (за исключением земель лечебно-оздоровительных местностей и курортов), сельскохозяйственных угодий в составе земель сельскохозяйственного назначения, земельных участков, расположенных в границах особых экономических зон и территорий опережающего социально-экономического развития.

#### **ПРИМЕЧАНИЕ К ПРАВИЛАМ ЗЕМЛЕПОЛЬЗОВАНИЯ И ЗАСТРОЙКИ**

1. Расчет количества парковочных мест в указанных регламентах Том 2 ст. 36 – 60 применять в соответствии с действующим законодательством.

2. Размещения прудов-копаней на территории соответствующих муниципальных образований необходимо согласовывать с органами местного самоуправления и Государственным комитетом по водному хозяйству и мелиорации Республики Крым, а также Министерством сельского хозяйства Республики Крым.

*Перечень особо-охраняемых природных территорий приведен в приложении 1*



Приложение 1

Список объектов культурного наследия регионального значения и выявленных объектов культурного наследия, расположенных на территории сельского поселения Симферопольского района Республики Крым

п/п	Наименование памятника, дата события	Адрес
<b>Объекты культурного наследия регионального значения</b>		
1	Братская могила советских воинов, 1944 год Гвардейское с/п, пгт. Гвардейское	Гвардейское с/п, пгт. Гвардейское
2	Братская могила советских воинов, 1941-1944 год	Гвардейское с/п, пгт. Гвардейское
3	Братская могила подпольщиков, 1941-1944 годы	Гвардейское с/п, пгт. Гвардейское, ул. Пролетарская, 1-е поселковое кладбище
4	Памятный знак в честь воинов- односельчан, ученых, педагогов и учащихся техникума, погибших в годы Великой Отечественной войны, 1941-1945 годы	Гвардейское с/п, с. Маленькое, ул. Школьная
5	Памятник В.И.Ленину, 1981 год	Гвардейское с/п, с. Маленькое, у здания совхоза-техникума
6	Братская могила советских воинов, 1944 год	Гвардейское с/п, с. Софиевка, сельское кладбище
<b>Выявленные объекты культурного наследия (археология)</b>		
7	Группа из 2-х курганов (уч. № 3819)	Гвардейское с/п, пгт Гвардейское
8	Группа из 2-х курганов (уч. № 3820)	Гвардейское с/п, пгт Гвардейское
9	Курган (уч. № 3821)	Гвардейское с/п, пгт Гвардейское
10	Курган (уч. № 3822)	Гвардейское с/п, с. Красная Зорька
11	Курган (уч. № 3823)	Гвардейское с/п, с. Красная Зорька
12	Курган (уч. № 3824)	Гвардейское с/п, с. Маленькое
13	Курган (уч. № 3818)	Гвардейское с/п, с. Софиевка

Приложение 1  
к Изменениям в решение 89 (внеочередная)  
сессии Симферопольского районного совета  
Республики Крым I созыва от 13.03.2019  
№ 1160 «Об утверждении правил  
землепользования и застройки Гвардейского  
сельского поселения Симферопольского района  
Республики Крым» (внесены решением \_\_ сессии  
Симферопольского  
районного совета РК II созыва от \_\_.\_\_.2023 № \_\_\_\_)

**«Фрагмент карты градостроительного зонирования Гвардейского сельского поселения  
в части корректировки границ территориальных зон «Зона застройки  
индивидуальными жилыми домами» (Ж-1) и «Зона территорий общего пользования»  
(ТО) относительно земельного участка, расположенного по адресу: Республика Крым,  
Симферопольский район, пгт. Гвардейское, ул. 50 лет Победы»**



**Начальник управления  
градостроительной политики**

**И.В. Заяц**

Приложение 2  
к Изменениям в решение 89 (внеочередная)  
сессии Симферопольского районного совета  
Республики Крым I созыва от 13.03.2019  
№ 1160 «Об утверждении правил  
землепользования и застройки Гвардейского  
сельского поселения Симферопольского района  
Республики Крым» (внесены решением \_\_ сессии  
Симферопольского  
районного совета РК II созыва от \_\_.\_\_.2023 № \_\_\_\_)

**«Фрагмент карты градостроительного зонирования Гвардейского сельского поселения  
в части корректировки границ территориальных зон «Зона застройки  
индивидуальными жилыми домами» (Ж-1) и «Зона территорий общего пользования»  
(ТО) относительно земельных участков с кадастровыми номерами 90:12:010102:3042,  
90:12:010102:2389, 90:12:010102:2931, 90:12:010102:1104, 90:12:010103:862,  
90:12:010102:2644, 90:12:010102:964, 90:12:010102:480, 90:12:010102:2622»**

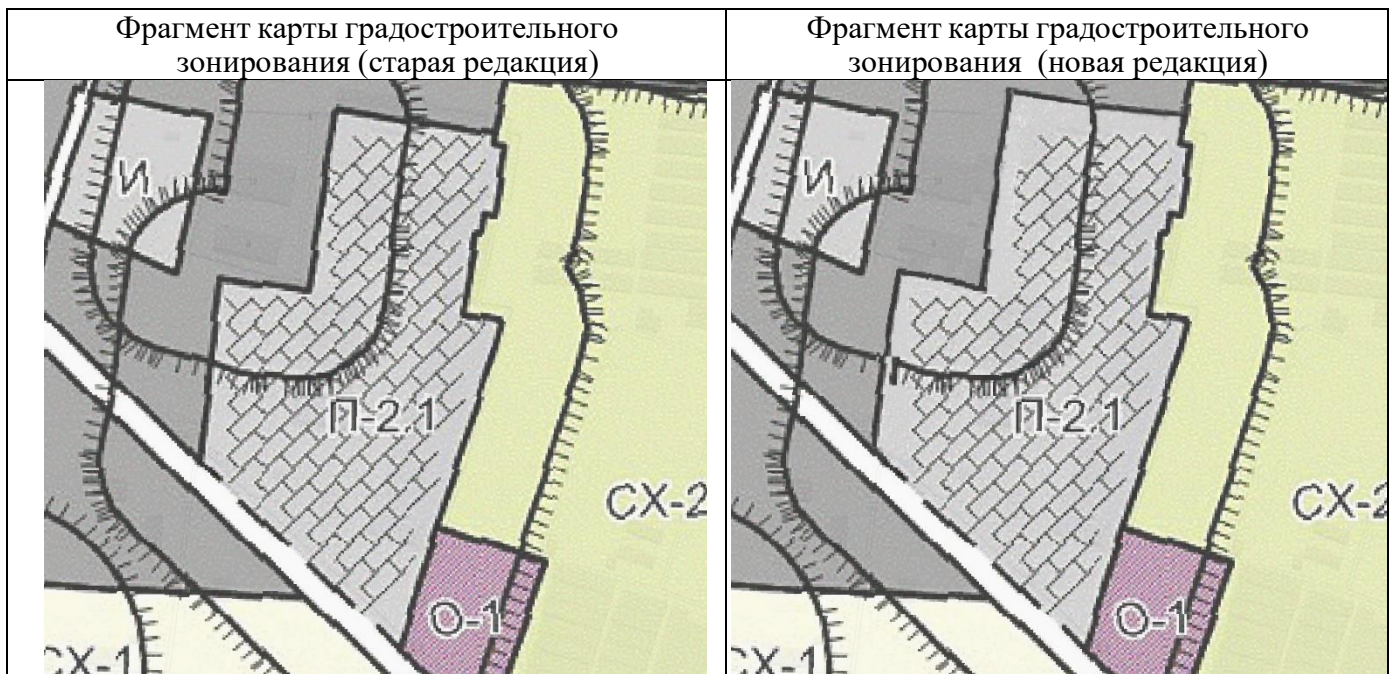


**Начальник управления  
градостроительной политики**

**И.В. Заяц**

Приложение 3  
к Изменениям в решение 89 (внеочередная)  
сессии Симферопольского районного совета  
Республики Крым I созыва от 13.03.2019  
№ 1160 «Об утверждении правил  
землепользования и застройки Гвардейского  
сельского поселения Симферопольского района  
Республики Крым» (внесены решением \_\_ сессии  
Симферопольского  
районного совета РК II созыва от \_\_. \_\_.2023 № \_\_\_\_)

**«Фрагмент карты градостроительного зонирования Гвардейского сельского поселения  
в части корректировки границ территориальной зоны «Коммунально-складская зона»  
(П-2) и подзоны «Подзона коммунально-складская зона для хранения и переработки  
сельскохозяйственной продукции» (П-2.1) относительно земельного участка с  
кадастровым номером 90:12:010801:564, расположенного по адресу: Республика Крым,  
Симферопольский район, в районе пгт. Гвардейское,  
ул. Тепличная, 4, на территории Гвардейского поселкового совета»**




**Начальник управления  
градостроительной политики**

**И.В. Заяц**

Приложение 4  
к Изменениям в решение 89 (внеочередная)  
сессии Симферопольского районного совета  
Республики Крым I созыва от 13.03.2019  
№ 1160 «Об утверждении правил  
землепользования и застройки Гвардейского  
сельского поселения Симферопольского района  
Республики Крым» (внесены решением \_\_ сессии  
Симферопольского  
районного совета РК II созыва от \_\_.\_\_.2023 № \_\_\_\_)

**«Фрагмент карты градостроительного зонирования Гвардейского сельского поселения  
в части корректировки границ территориальных зон «Зона застройки малоэтажными  
жилими домами» (Ж-2) и «Зона территорий общего пользования» (ТО) относительно  
земельного участка, расположенного по адресу: Республика Крым, Симферопольский  
район, пгт. Гвардейское, ул. Ленина, 9»**



**Начальник управления  
градостроительной политики**

**И.В. Заяц**