



РЕСПУБЛИКА КРЫМ
СИМФЕРОПОЛЬСКИЙ РАЙОННЫЙ СОВЕТ

83 сессия II созыва

РЕШЕНИЕ

23.08.2023 г

г. Симферополь

№ 946

О внесении изменений в решение 89 (внеочередная) сессии Симферопольского районного совета Республики Крым I созыва от 13.03.2019 № 1160 «Об утверждении правил землепользования и застройки Гвардейского сельского поселения Симферопольского района Республики Крым»

Рассмотрев внесенный главой администрации Симферопольского района проект решения Симферопольского районного совета Республики Крым «О внесении изменений в решение 89 (внеочередная) сессии Симферопольского районного совета Республики Крым I созыва от 13.03.2019 № 1160 «Об утверждении правил землепользования и застройки Гвардейского сельского поселения Симферопольского района Республики Крым», в соответствии с Градостроительным кодексом Российской Федерации, Федеральным законом от 06.10.2003 № 131-ФЗ «Об общих принципах организации местного самоуправления в Российской Федерации», на основании Устава муниципального образования Симферопольский район Республики Крым, с учетом письма, поступившего из Аппарата Совета министров Республики Крым от 24.07.2023 № 1482/21/2023, учитывая протоколы и заключения общественных обсуждений по проектам о внесении изменений в правила землепользования и застройки Гвардейского сельского поселения Симферопольского района Республики Крым от 14.07.2023, от 21.07.2023 и от 04.08.2023, районный совет **решил:**

1. Внести в решение 89 (внеочередной) сессии Симферопольского районного совета Республики Крым I созыва от 13.03.2019 № 1160 «Об утверждении правил землепользования и застройки Гвардейского сельского поселения Симферопольского района Республики Крым» изменения согласно приложению к настоящему решению.

2. Администрации Симферопольского района:

2.1. Разместить настоящее решение в федеральной государственной информационной системе территориального планирования в срок, не превышающий десяти дней со дня вступления в силу настоящего решения.

2.2. Разместить настоящее решение на официальном Портале Правительства Республики Крым на странице Симферопольского района <http://simfmo.rk.gov.ru>, в разделе «Архитектура и Градостроительство»;

2.3. В соответствии со статьей 32 Федерального закона от 13.07.2015 № 218-ФЗ «О государственной регистрации недвижимости» направить документы, необходимые для внесения сведений о границах территориальных зон в Единый государственный реестр недвижимости, в целях обеспечения внесения таких сведений в Единый государственный реестр недвижимости в срок не превышающий пять рабочих дней со дня вступления в силу настоящего решения.

2.4. Направить настоящее решение в администрацию Гвардейского сельского поселения Симферопольского района Республики Крым.

3. Управлению по обеспечению деятельности Симферопольского районного совета (Драница С.К.) настоящее решение обнародовать на информационном стенде администрации Симферопольского района (первый этаж административного здания Симферопольского районного совета, расположенного по адресу: ул. Павленко, 1, г. Симферополь), разместить на официальном Портале Правительства Республики Крым на странице Симферопольского района <http://simfmo.rk.gov.ru> и опубликовать в официальном печатном органе муниципального образования Симферопольский район Республики Крым газете «Сельский труженик Крыма».

4. Настоящее решение вступает в силу со дня его опубликования в официальном печатном органе муниципального образования Симферопольский район Республики Крым газете «Сельский труженик Крыма».

5. Контроль за исполнением настоящего решения возложить на постоянную комиссию по имущественным и земельным отношениям, природопользованию, аграрным вопросам и экологии, вопросам архитектуры и градостроительной деятельности (Селютин Б.Ю.).

**Председатель
Симферопольского районного совета**

С. Банарь

Приложение
к решению 83 сессии
Симферопольского районного
совета Республики Крым II созыва
От 23.08.2023 г. № 946

Изменения в решение 89 (внеочередная) сессии Симферопольского районного совета Республики Крым I созыва от 13.03.2019 № 1160 «Об утверждении правил землепользования и застройки Гвардейского сельского поселения Симферопольского района Республики Крым»

Внести в решение 89 сессии Симферопольского районного совета Республики Крым I созыва от 13.03.2019 № 1160 «Об утверждении правил землепользования и застройки Гвардейского сельского поселения Симферопольского района Республики Крым» следующие изменения:

1. Приложение 2 «Карта градостроительного зонирования» отобразить архитектурно-градостроительный облик объектов капитального строительства.

1. В Приложение 2 «Карта градостроительного зонирования» внести следующие изменения:

1.1. Откорректировать границы территориальных зон «Зона застройки среднеэтажными жилыми жемами» (Ж-3), «Зона застройки индивидуальными жилыми домами» (Ж-1) и «Зона территорий общего пользования» (ТО) относительно земельного участка, расположенного по адресу: Республика Крым, Симферопольский район, пгт. Гвардейское, ул. Ак-Мечеть, согласно прилагаемым материалам (согласно приложению 1: «Фрагмент карты градостроительного зонирования Гвардейского сельского поселения в части корректировки границ территориальных зон «Зона застройки среднеэтажными жилыми жемами» (Ж-3), «Зона застройки индивидуальными жилыми домами» (Ж-1) и «Зона территорий общего пользования» (ТО) относительно земельного участка, расположенного по адресу: Республика Крым, Симферопольский район, пгт. Гвардейское, ул. Ак-Мечеть, согласно прилагаемым материалам»).

1.2. Откорректировать границы территориальных зон «Зона садовой застройки» (СХ-3), «Зона сельскохозяйственных угодий» (СХ-1), «Зона территорий общего пользования» (ТО) относительно территории СНТ «Гвардеец», согласно прилагаемой схеме (согласно приложению 2: «Фрагмент карты градостроительного зонирования Гвардейского сельского поселения в части корректировки границ территориальных зон «Зона садовой застройки» (СХ-3), «Зона сельскохозяйственных угодий» (СХ-1), «Зона территорий общего пользования» (ТО) относительно территории СНТ «Гвардеец», согласно прилагаемой схеме»).

1.3. Откорректировать границы территориальных зон «Зона застройки малоэтажными жилыми домами» (Ж-2), «Зона озелененных территорий общего пользования» (З-1) и «Зоны территорий общего пользования» (ТО)

относительно земельного участка с кадастровым номером 90:12:010103:6562, расположенный по адресу: Республика Крым, Симферопольский район, пгт. Гвардейское, ул. Набережная, 1 (согласно приложению 3: «Фрагмент карты градостроительного зонирования Гвардейского сельского поселения в части корректировки границ территориальных зон «Зона застройки малоэтажными жилыми домами» (Ж-2), «Зона озелененных территорий общего пользования» (З-1) и «Зоны территорий общего пользования» (ТО) относительно земельного участка с кадастровым номером 90:12:010103:6562, расположенный по адресу: Республика Крым, Симферопольский район, пгт. Гвардейское, ул. Набережная, 1»).

1.4. Установить в пределах зоны «Зона неурегулированной градостроительной ситуации по Генеральному плану» (Н-1) зону «Зона административно-хозяйственная» (З-6) относительно земельных участков с кадастровыми номерами 90:12:000000:12415, 90:12:000000:12590, 90:12:000000:12591, 90:12:010501:556 в соответствии с генеральным планом Гвардейского сельского поселения Симферопольского района Республики Крым (согласно приложению 4: «Фрагмент карты градостроительного зонирования Гвардейского сельского поселения в части установления в пределах зоны «Зона неурегулированной градостроительной ситуации по Генеральному плану» (Н-1) зоны «Административно-хозяйственная зона» (З-6) относительно земельных участков с кадастровыми номерами 90:12:000000:12415, 90:12:000000:12590, 90:12:000000:12591, 90:12:010501:556, в соответствии с генеральным планом Гвардейского сельского поселения Симферопольского района Республики Крым»).

1.5. Откорректировать границы территориальных зон «Зона застройки среднеэтажными жилыми домами» (Ж-3) и «Зона застройки малоэтажными жилыми домами» (Ж-2) территории, расположенной по адресу: Республика Крым, Симферопольский район, пгт. Гвардейское, ул. Острякова, 13 и 16, согласно прилагаемой схеме (согласно приложению 5: «Фрагмент карты градостроительного зонирования Гвардейского сельского поселения в части корректировки границ территориальных зон «Зона застройки среднеэтажными жилыми домами» (Ж-3) и «Зона застройки малоэтажными жилыми домами» (Ж-2) территории, расположенной по адресу: Республика Крым, Симферопольский район, пгт. Гвардейское, ул. Острякова, 13 и 16, согласно прилагаемой схеме»).

1.6. Откорректировать границы территориальных зон «Территории общего пользования» (ТО) и «Коммунально-складская зона» (П-2), согласно прилагаемой схеме (согласно приложению 6: «Фрагмент карты градостроительного зонирования Гвардейского сельского поселения в части корректировки границ территориальных зон «Территории общего пользования» (ТО) и «Коммунально-складская зона» (П-2), согласно прилагаемой схеме»).

1.7. Установить в пределах зоны «Зона застройки индивидуальными жилыми домами» (Ж-1) подзону «Подзона застройки малоэтажными жилыми домами» (Ж-1.1) относительно земельного участка с кадастровым номером

90:12:010401:7203, расположенного по адресу: Республика Крым, Симферопольский район, с. Софиевка, ул. Фрунзе, 22 (согласно приложению 7: «Фрагмент карты градостроительного зонирования Гвардейского сельского поселения в части установления в пределах зоны «Зона застройки индивидуальными жилыми домами» (Ж-1) подзоны «Подзона застройки малоэтажными жилыми домами» (Ж-1.1) относительно земельного участка с кадастровым номером 90:12:010401:7203, расположенного по адресу: Республика Крым, Симферопольский район, с. Софиевка, ул. Фрунзе, 22»).

2. Приложение 3 «Градостроительный регламент» внести следующие изменения:

2.1 Добавить статьей 64 «Архитектурно-градостроительный облик объекта капитального строительства» следующего содержания:

«Статья 64 Архитектурно-градостроительный облик объекта капитального строительства:

1. Архитектурно-градостроительный облик объекта капитального строительства подлежит согласованию с органом архитектуры муниципального района Республики Крым, за исключением случаев, установленных частью 2 статьи 40.1 Градостроительного кодекса Российской Федерации. при осуществлении строительства, реконструкции объекта капитального строительства в границах территорий *П-2, *Ж-2; *Ж-3, *О-1, *Р-2, отмеченных на карте градостроительного зонирования.

2. Согласование архитектурно-градостроительного облика объекта капитального строительства не требуется в отношении:

1) объектов капитального строительства, расположенных на земельных участках, действие градостроительного регламента на которые не распространяется;

2) объектов, для строительства или реконструкции которых не требуется получение разрешения на строительство;

3) объектов, расположенных на земельных участках, находящихся в пользовании учреждений, исполняющих наказание;

4) объектов обороны и безопасности, объектов Вооруженных Сил Российской Федерации, других войск, воинских формирований и органов, осуществляющих функции в области обороны страны и безопасности государства; иных объектов, определенных Правительством Российской Федерации, нормативными правовыми актами органов государственной власти субъектов Российской Федерации.

3. Срок выдачи согласования архитектурно-градостроительного облика объекта капитального строительства не может превышать десять рабочих дней.

4. Основанием для отказа в согласовании архитектурно-градостроительного облика объекта капитального строительства является несоответствие архитектурных решений объекта капитального строительства, определяющих его архитектурно-градостроительный облик и содержащихся в проектной документации либо в задании застройщика или технического заказчика на проектирование объекта капитального строительства, требованиям к архитектурно-градостроительному облику объекта капитального строительства, указанным в градостроительном регламенте.

5. Требования к архитектурно-градостроительному облику объектов капитального строительства применительно к виду разрешенного использования в границах территорий, указанных в части 1 настоящей статьи, с целью дополнения градостроительных регламентов, утвержденных в составе правил землепользования и застройки муниципальных образований Республики Крым, указаны в таблице ниже.

Требования к архитектурно-градостроительному облику объектов капитального строительства применительно к виду разрешенного использования

№	Наименование вида разрешенного использования земельных участков согласно действующему Классификатору (числовое обозначение)	Описание вида разрешенного использования земельного участка	Общие требования к архитектурно-градостроительному облику объектов капитального строительства применительно к виду разрешенного использования.
1.	Для индивидуального жилищного строительства (код 2.1) « ¹ »	Размещение жилого дома (отдельно стоящего здания количеством надземных этажей не более чем три, высотой не более двадцати метров, которое состоит из комнат и помещений вспомогательного использования, предназначенных для удовлетворения гражданами бытовых и иных нужд, связанных с их проживанием в	<p>1. Согласование архитектурно-градостроительного облика предусмотрено только в рамках долевого строительства.</p> <p>2. Для объектов ИЖС рекомендуется использовать общепринятые исторически-сложившиеся архитектурные приемы, сочетающиеся с окружающей средой, а также которые использовались и ныне сохранились на памятниках архитектуры усадебного характера в радиусе 200 м от испрашиваемого объекта ИЖС. В случае размещения в указанном радиусе более 1-го памятника архитектуры допускается применять архитектурные решения таких объектов по выбору. В случае размещения в радиусе 50 м более 1-го памятника архитектуры использование отдельных по выбору элементов архитектуры характерных культурам народностей таких памятников архитектуры является обязательным.</p> <p>3. Для фасадных цветовых решений зданий, размещаемых на главных улицах</p>

№	Наименование вида разрешенного использования земельных участков согласно действующему Классификатору (числовое обозначение)	Описание вида разрешенного использования земельного участка	Общие требования к архитектурно-градостроительному облику объектов капитального строительства применительно к виду разрешенного использования.
		<p>таком здании, не предназначенного для раздела на самостоятельные объекты недвижимости); выращивание сельскохозяйственных культур; размещение гаражей для собственных нужд и хозяйственных построек. (далее по тексту ИЖС).</p>	<p>следует применять исключительно пастельные тона цветовых градаций, для зданий, размещаемых на второстепенных улицах (в глубине спальных районов) допускается использование иного тона цветовых градаций. Использование контрастного тона на ограждающих элементах здания, вне зависимости от их расположения, недопустимо.</p> <p>Колористическое решение фасадов зданий необходимо определять из нижеприведенного перечня: RAL 1000 Зелено-бежевый, RAL 1001 бежевый, RAL 1002 Песочно-бежевый, RAL 1011 Коричнево-бежевый, RAL 1013 Жемчужно-белый, RAL 1014 Слоновая кость, RAL 1015 Светлая слоновая кость, RAL 1019 Серо-бежевый.</p> <p>4. Основные элементы окон и дверей необходимо использовать идентичные по цвету и материалам.</p> <p>5. Не допускается использование панорамного остекления на основных фасадах зданий, расположенных на главных улицах.</p> <p>6. Цветовое решение кровли необходимо применять из серых и холодных цветов пастельных тонов цветовых градаций. В случае если в границах квартала, ограниченного красными линиями, где планируется строительство испрашиваемого здания, расположено более 50% иного цветового решения кровель допускается использование такого цветового решения в случае обоснования, опирающегося на актуальные данные спутниковых снимков такого квартала и аэроснимков птичьего полета. По результатам такого обоснования принимается архитектурный стандарт облика применительно к такому кварталу. Использование снегоудерживающих конструкций, а также водосточных систем и ливневых отводов осуществляется в соответствии с техническим регламентом.</p> <p>Колористическое решение кровли зданий необходимо определять из нижеприведенного перечня: RAL 8003 Глиняный коричневый, RAL 8004 Медно-коричневый, RAL 8007 Палево-коричневый, RAL 8008 Оливково-коричневый, RAL 8011 Орехово-коричневый, RAL 8014 Сепия коричневый.</p> <p>7. Использование металлопрофиля, профнастила, металлических листов и других подобных материалов в качестве облицовки не допускается.</p> <p>8. При изменении материалов отделки фасадов здания, строения, сооружения, изменении конструкции крыши, материала кровли, элементов безопасности крыши,</p>

№	Наименование вида разрешенного использования земельных участков согласно действующему Классификатору (числовое обозначение)	Описание вида разрешенного использования земельного участка	Общие требования к архитектурно-градостроительному облику объектов капитального строительства применительно к виду разрешенного использования.
			<p>создании, изменении крылец, навесов, козырьков, карнизов, балконов, лоджий, веранд, террас, эркеров, ризалитов, декоративных элементов, дверных, витринных, арочных, оконных проемов, установке дополнительного оборудования, элементов и устройств не допускается закрывать существующие декоративные архитектурные и художественные элементы и детали фасадов, обеспечивающих при визуальном восприятии стилевое единство архитектурного облика здания (при реконструкции и капитальном ремонте).</p> <p>9. Фронтальные ограждения со стороны главных фасадов зданий, расположенных на главных улицах, не допускается использовать выше 2 м от планировочного нуля. Въездная группа может быть оборудована въездными воротами в стилистике по материалу идентичной фронтальному ограждению, в цветовом решении идентичной цвету кровли (допустимо отличие по тону и насыщенности).</p> <p>10. Входные группы зданий должны быть оборудованы осветительными приборами. При устройстве освещения входов допускается учитывать систему праздничной иллюминации и ночной подсветки фасада. При установке осветительных приборов на фасадах здания необходимо исключать возможность попадания прямого света в окна жилых помещений в ночное время суток.</p> <p>11. Козырьки, навесы, и иные кровельные части выступающих элементов здания не допустимо использовать в разных цветовых решениях. Также недопустимо отличие цвета кровли отдельно стоящих и пристроенных вспомогательных сооружений.</p> <p>12. Размещение рекламных и информационных вывесок на фасаде здания не допускается, за исключением памятных и скрижальных информационных досок.</p>
2.	Малоэтажная многоквартирная жилая застройка (код 2.1.1)	Размещение малоэтажных многоквартирных домов (многоквартирные дома высотой до 4 этажей, включая мансардный); обустройство спортивных и детских площадок, площадок для отдыха; размещение объектов обслуживания жилой застройки	<p>1. Для вновь возводимых объектов МКД рекомендуется использовать современные архитектурные приемы, исключаящие монотонность восприятия и сочетающиеся с окружающей средой, а также которые использовались и ныне сохранились на памятниках архитектуры в объектах многоквартирного характера в радиусе 200 м от испрашиваемого объекта МКД. В случае размещения в указанном радиусе более 1-го памятника обустройство спортивных и детских площадок, площадок для отдыха; размещение объектов обслуживания жилой застройки во встроенных, пристроенных и встроенно-пристроенных помещениях малоэтажного многоквартирного дома, если общая площадь таких помещений в малоэтажном многоквартирном доме не составляет более 15% общей</p>

№	Наименование вида разрешенного использования земельных участков согласно действующему Классификатору (числовое обозначение)	Описание вида разрешенного использования земельного участка	Общие требования к архитектурно-градостроительному облику объектов капитального строительства применительно к виду разрешенного использования.
		<p>во встроенных, пристроенных и встроенно-пристроенных помещениях малоэтажного многоквартирного дома, если общая площадь таких помещений в малоэтажном многоквартирном доме не составляет более 15% общей площади помещений дома. (далее по тексту МКД)</p>	<p>площади помещений дома. (далее по тексту МКД) архитектуры допускается применять архитектурные решения таких объектов по выбору. В случае размещения в радиусе 50 м более 1-го памятника архитектуры, вне зависимости от функционального характера строения, использование отдельных по выбору элементов архитектуры характерных культурам народностей таких памятников архитектуры является обязательным.</p> <p>2. Фасады здания жилого дома необходимо вписывать в окружающую среду используя теплые цвета пастельных тонов. Допускается сочетать несколько цветовых решений на фасадных покрытиях, отделяемых условным контуром этажа такого здания, при условии использования градации от темного первого этажа к светлому верхнему этажу.</p> <p>Колористическое решение фасадов зданий необходимо определять из нижеприведенного перечня: RAL 1000 Зелено-бежевый, RAL 1001 бежевый, RAL 1002 Песочно-бежевый, RAL 1011 Коричнево-бежевый, RAL 1013 Жемчужно-белый, RAL 1014 Слоновая кость, RAL 1015 Светлая слоновая кость, RAL 1019 Серо-бежевый.</p> <p>3. При проектировании следует предусматривать конструктивные элементы на фасадах здания, предназначенные для размещения климатического оборудования собственниками. Самостоятельное устройство таких элементов собственниками недопустимо.</p> <p>4. Использование металлопрофиля, профнастила, металлических листов (не являющимися композитным облицовочным элементом вентилируемых фасадов) и других подобных материалов в качестве облицовки не допускается.</p> <p>5. Основные элементы окон и дверей необходимо использовать идентичные по цвету и материалам.</p> <p>6. Использование панорамных остеклений на балконах или лоджиях допускается при соблюдении технических регламентов.</p> <p>7. Цветовое решение кровли необходимо применять из серых или холодных цветов контрастных тонов цветовых градаций. В случае если в границах квартала, ограниченного красными линиями, где планируется строительство испрашиваемого здания, расположено более 50% иного цветового решения кровель допускается использование такого цветового решения в случае обоснования, опирающегося на</p>

№	Наименование вида разрешенного использования земельных участков согласно действующему Классификатору (числовое обозначение)	Описание вида разрешенного использования земельного участка	Общие требования к архитектурно-градостроительному облику объектов капитального строительства применительно к виду разрешенного использования.
			<p>актуальные данные спутниковых снимков такого квартала и аэроснимков птичьего полета. По результатам такого обоснования принимается архитектурный стандарт облика применительно к такому кварталу. Использование снегоудерживающих конструкций, а также водосточных систем и ливневых отводов осуществляется в соответствии с техническим регламентом.</p> <p>Колористическое решение кровли зданий необходимо определять из нижеприведенного перечня: RAL 8003 Глиняный коричневый, RAL 8004 Медно-коричневый, RAL 8007 Палево-коричневый, RAL 8008 Оливково-коричневый, RAL 8011 Орехово-коричневый, RAL 8014 Сепия коричневый.</p> <p>8. При ограждении зданий и территорий МКД применяются декоративные металлические ограждения высотой не более 2 м, для территорий спортивных площадок не более 3 м. Не допускаются применение сплошных, глухих и железобетонных ограждений, при выборе типа ограждения следует исключать в деталях ограждения заостренные части, выступающие острые края, другие травмирующие элементы.</p> <p>9. Размещение рекламных и информационных вывесок на фасаде здания допускается при условии соответствия цвета фона рекламы цвету фасада или при полном отсутствии фона рекламы (только объемные буквы). Шрифт и стиль текстовых частей рекламного устройства определяется при проектировании такого здания и является художественным обликом для рекламных вывесок. Расположение рекламных конструкций на кровле здания или на отдельных частях элементов кровли не допускается. Расположение рекламных конструкций на фасаде следует определять исключительно в пространстве поверхности фасада между окон первого и окон второго этажа. Расположение информационных вывесок следует определять на уровне зрительских глаз и/или ниже окон первого этажа. Допускается оборудование отдельно стоящих информационных щитов.</p> <p>10. Входные группы зданий должны быть оборудованы осветительными приборами. При устройстве освещения входов допускается учитывать систему праздничной иллюминации и ночной подсветки фасада. При установке осветительных приборов на фасадах здания необходимо исключать возможность попадания прямого света в окна жилых помещений в ночное время суток.</p>
3.	Блокированная жилая	Размещение жилого дома,	1. Для жилых домов блокированного типа рекомендуется использовать

№	Наименование вида разрешенного использования земельных участков согласно действующему Классификатору (числовое обозначение)	Описание вида разрешенного использования земельного участка	Общие требования к архитектурно-градостроительному облику объектов капитального строительства применительно к виду разрешенного использования.
	застройка (код 2.3.)	блокированного с другим жилым домом (другими жилыми домами) в одном ряду общей боковой стеной (общими боковыми стенами) без проемов и имеющего отдельный выход на земельный участок; разведение декоративных и плодовых деревьев, овощных и ягодных культур; размещение гаражей для собственных нужд и иных вспомогательных сооружений; обустройство спортивных и детских площадок, площадок для отдыха.	<p>общепринятые исторически-сложившиеся архитектурные приемы, сочетающиеся с окружающей средой, а также которые использовались и ныне сохранились на памятниках архитектуры усадебного характера в радиусе 200 м от испрашиваемого объекта блокированного дома. В случае размещения в указанном радиусе более 1 -го памятника архитектуры допускается применять архитектурные решения таких объектов по выбору. В случае размещения в радиусе 50 м более 1-го памятника архитектуры использование отдельных по выбору элементов архитектуры характерных культурам народностей таких памятников архитектуры является обязательным.</p> <p>2. Для фасадных цветowych решений зданий, размещаемых на главных улицах следует применять исключительно пастельные тона цветowych градаций (из контрастных тонов допускается «чистый белый»), для зданий, размещаемых на второстепенных улицах (в глуби спальных районов) допускается использование иного тона цветowych градаций. Допустимо использование контрастного тона на ограждающих элементах здания, вне зависимости от их расположения.</p> <p>Колористическое решение фасадов зданий необходимо определять из нижеприведенного перечня: RAL 1000 Зелено-бежевый, RAL 1001 бежевый, RAL 1002 Песочно-бежевый, RAL 1011 Коричнево-бежевый, RAL 1013 Жемчужно-белый, RAL 1014 Слоновая кость, RAL 1015 Светлая слоновая кость, RAL 1019 Серо-бежевый.</p> <p>3. Основные элементы окон и дверей необходимо использовать идентичные по цвету и материалам.</p> <p>4. Не допускается использование панорамного остекления на основных фасадах зданий, расположенных на главных улицах. На других имеющихся фасадах допустимо использование панорамного остекления при условии соблюдения норм инсоляции.</p> <p>Цветовое решение кровли необходимо применять из серых и теплых тонов пастельных тонов цветowych градаций. В случае если на расстоянии 50 м вдоль улицы, на которой планируется возведение испрашиваемого здания, расположено здание, построенное до принятия таких Рекомендаций и использовано иное цветовое решение кровли, допускается использование такого цветового решения в случае обоснования, опирающегося на фотофиксации такого здания и предоставления развертки улицы на расстоянии 50 м. По результатам такого обоснования принимается архитектурный</p>

№	Наименование вида разрешенного использования земельных участков согласно действующему Классификатору (числовое обозначение)	Описание вида разрешенного использования земельного участка	Общие требования к архитектурно-градостроительному облику объектов капитального строительства применительно к виду разрешенного использования.
			<p>стандарт облика применительно к этой улице, как к элементу планировочной структуры.</p> <p>5. Использование металлопрофиля, профнастила, металлических листов и других подобных материалов в качестве облицовки не допускается.</p> <p>6. При изменении материалов отделки фасадов здания, строения, сооружения, изменении конструкции крыши, материала кровли, элементов безопасности крыши, создании, изменении крылец, навесов, козырьков, карнизов, балконов, лоджий, веранд, террас, эркеров, ризалитов, декоративных элементов, дверных, витринных, арочных, оконных проемов, установке дополнительного оборудования, элементов и устройств не допускается закрывать существующие декоративные архитектурные и художественные элементы и детали фасадов, обеспечивающих при визуальном восприятии стилевое единство архитектурного облика здания (при реконструкции и капитальном ремонте).</p> <p>7. Фронтальные ограждения со стороны главных фасадов зданий, расположенных на главных улицах, не допускается использовать выше 2 м от планировочного нуля. Отличие цветовых решений фронтальных ограждений между секционными земельными участками не допустимы. Въездная группа может быть оборудована въездными воротами в стилистике по материалу идентичной фронтальному ограждению, в цветовом решении идентичной цвету кровли (допустимо отличие по тону и насыщенности).</p> <p>8. Входные группы зданий должны быть оборудованы осветительными приборами. При устройстве освещения входов допускается учитывать систему праздничной иллюминации и ночной подсветки фасада. При установке осветительных приборов на фасадах здания необходимо исключать возможность попадания прямого света в окна жилых помещений в ночное время суток.</p> <p>9. Козырьки, навесы, и иные кровельные части выступающих элементов здания не допустимо использовать в разных цветовых решениях. В случае каскадного или разноуровневого размещения секции блокированного дома допускается отличие цветовых решений по насыщенности.</p> <p>Колористическое решение кровли зданий необходимо определять из нижеприведенного перечня: RAL 8003 Глиняный коричневый, RAL 8004 Медно-коричневый, RAL 8007 Палево-коричневый, RAL 8008 Оливково-коричневый, RAL 8011 Орехово-коричневый, RAL 8014 Сепия коричневый.</p>

№	Наименование вида разрешенного использования земельных участков согласно действующему Классификатору (числовое обозначение)	Описание вида разрешенного использования земельного участка	Общие требования к архитектурно-градостроительному облику объектов капитального строительства применительно к виду разрешенного использования.
			11. Размещение рекламных и информационных вывесок на фасаде здания не допускается, за исключением памятных и скрижальных информационных досок.
4.	Среднеэтажная жилая застройка (код 2.5)	Размещение многоквартирных домов этажностью не выше восьми этажей; благоустройство и озеленение; размещение подземных гаражей и автостоянок; обустройство спортивных и детских площадок, площадок для отдыха; размещение объектов обслуживания жилой застройки во встроенных, пристроенных и встроенно-пристроенных помещениях многоквартирного дома, если общая площадь таких помещений в многоквартирном доме не составляет более 20% общей площади помещений дома.	<p>1. Для вновь возводимых среднеэтажных жилых домов рекомендуется использовать современные архитектурные приемы, исключая монотонность восприятия и сочетающиеся с окружающей средой, а также которые использовались и ныне сохранились на памятниках архитектуры в объектах многоквартирного характера в радиусе 200 м от испрашиваемого объекта среднеэтажного жилого дома. В случае размещения в указанном радиусе более 1-го памятника архитектуры допускается применять архитектурные решения таких объектов по выбору. В случае размещения в радиусе 50 м более 1-го памятника архитектуры, вне зависимости от функционального характера строения, использование отдельных по выбору элементов архитектуры, характерных культурам народностей таких памятников архитектуры, является обязательным.</p> <p>2. Фасады здания среднеэтажного жилого дома необходимо вписывать в окружающую среду используя цвета пастельных тонов, также допустимо использование контрастных цветов на отдельных элементах такого фасада (антаблемент, фризы, молдинги, рустики, портики и т.д.). Допускается сочетать несколько цветовых решений на фасадных покрытиях, отделяемых условным контуром этажа такого здания, при условии использования градации от темного первого этажа к светлому верхнему этажу. Также допустимы изображения в пределах эстетики и цензуры, в том числе с использованием традиционных техник создания изображений и декорирования (мозаика, лепнина и т. д.).</p> <p>Колористическое решение фасадов зданий необходимо определять из нижеприведенного перечня: RAL 1002 Песочно-бежевый, RAL 1011 Коричнево-бежевый, RAL 1013 Жемчужно-белый.</p> <p>3. При проектировании следует предусматривать конструктивные элементы на фасадах здания, предназначенные для размещения климатического оборудования собственниками. Самостоятельное устройство таких элементов собственниками недопустимо.</p> <p>4. Использование металлопрофиля, профнастила, металлических листов (не</p>

№	Наименование вида разрешенного использования земельных участков согласно действующему Классификатору (числовое обозначение)	Описание вида разрешенного использования земельного участка	Общие требования к архитектурно-градостроительному облику объектов капитального строительства применительно к виду разрешенного использования.
			<p>являющимися композитным облицовочным элементом вентилируемых фасадов) и других подобных материалов в качестве облицовки не допускается. При устройстве композитного материала вентилируемых фасадов необходимо соблюдать требования технических регламентов и пожарной безопасности.</p> <p>5. Основные элементы окон и дверей необходимо использовать идентичные по цвету и материалам. Допускается сочетание цветового решения элементов окон и дверей цветовому решению того фасада, на котором они расположены.</p> <p>6. Использование панорамных остеклений на балконах или лоджиях допускается при соблюдении требований инсоляции и технических регламентов.</p> <p>7. Цветовое решение кровли необходимо применять из серых или холодных цветов контрастных тонов цветовых градаций. В случае если в границах квартала, ограниченного красными линиями, где планируется строительство испрашиваемого здания, расположено более 50% иного цветового решения кровель, допускается использование такого цветового решения в случае обоснования, опирающегося на актуальные данные спутниковых снимков такого квартала и аэроснимков птичьего полета. По результатам такого обоснования принимается архитектурный стандарт облика применительно к такому кварталу. Использование снегоудерживающих конструкций, а также водосточных систем и ливневых отводов осуществляется в соответствии с техническим регламентом.</p> <p>Колористическое решение кровли зданий необходимо определять из нижеприведенного перечня: RAL 8003 Глиняный коричневый, RAL 8004 Медно-коричневый, RAL 8007 Палево-коричневый, RAL 8008 Оливково-коричневый, RAL 8011 Орехово-коричневый, RAL 8014 Сепия коричневый.</p> <p>8. При ограждении зданий и территорий МКД применяются декоративные металлические ограждения высотой не более 2 м, для территорий спортивных площадок не более 3 м. Не допускаются применение сплошных, глухих и железобетонных ограждений, при выборе типа ограждения следует исключать в деталях ограждения заостренные части, выступающие острые края, другие травмирующие элементы.</p> <p>9. Размещение рекламных и информационных вывесок на фасаде здания допускается при условии соответствия цвета фона рекламы цвету фасада или при полном отсутствии</p>

№	Наименование вида разрешенного использования земельных участков согласно действующему Классификатору (числовое обозначение)	Описание вида разрешенного использования земельного участка	Общие требования к архитектурно-градостроительному облику объектов капитального строительства применительно к виду разрешенного использования.
			<p>фона рекламы (только объемные буквы). Шрифт и стиль текстовых частей рекламного устройства определяется при проектировании такого здания и является художественным обликом для рекламных вывесок. Расположение рекламных конструкций на кровле здания или на отдельных частях элементов кровли не допускается. Расположение реклам на фасаде следует определять исключительно в пространстве поверхности фасада между окон первого и окон второго этажа. Расположение информационных вывесок следует определять на уровне зрительских глаз и/или ниже окон первого этажа. Допускается оборудование отдельно стоящих информационных щитов.</p> <p>10. Входные группы зданий должны быть оборудованы осветительными приборами. При устройстве освещения входов допускается учитывать систему праздничной иллюминации и ночной подсветки фасада. При установке осветительных приборов на фасадах здания необходимо исключать возможность попадания прямого света в окна жилых помещений в ночное время суток.</p> <p>11. Размещение на фасадах цифровых щитов и светодиодных экранов допустимо с учетом их световых свойств. Следует устанавливать конструкцию исключая попадания прямых световых лучей на встречу движущегося транспорта.</p>
5.	Многоэтажная жилая застройка (высотная застройка) (код 2.6)	Размещение многоквартирных домов этажностью девять этажей и выше; благоустройство и озеленение придомовых территорий; обустройство спортивных и детских площадок, хозяйственных площадок и площадок для отдыха; размещение подземных гаражей и автостоянок; размещение объектов обслуживания жилой застройки во встроенных, пристроенных и встроенно-пристроенных	<p>1. Для вновь возводимых многоэтажных жилых домов рекомендуется использовать современные архитектурные приемы, исключая монотонность восприятия и сочетающиеся с окружающей средой.</p> <p>2. Фасады здания многоэтажного жилого дома необходимо вписывать в окружающую среду используя цвета пастельных тонов, также допустимо использование контрастных цветов на отдельных элементах такого фасада (антаблемент, фризы, молдинги, рустики, портики и т.д.). Допускается сочетать несколько цветовых решений на фасадных покрытиях, отделяемых условным контуром этажа такого здания, при условии использования градации от темного первого этажа к светлому верхнему этажу. Также допустимы изображения в пределах эстетики и цензуры, в том числе с использованием традиционных техник создания изображений и декорирования (мозаика, лепнина и т. д.). При использовании сплошного остекления фасада предусматривать защитное покрытие стекла в целях защиты объекта от прямого попадания солнечных лучей в помещения, а также в целях приглушения отражающих свойств такого</p>

№	Наименование вида разрешенного использования земельных участков согласно действующему Классификатору (числовое обозначение)	Описание вида разрешенного использования земельного участка	Общие требования к архитектурно-градостроительному облику объектов капитального строительства применительно к виду разрешенного использования.
		<p>помещениях многоквартирного дома в отдельных помещениях дома, если площадь таких помещений в многоквартирном доме не составляет более 15% от общей площади дома.</p>	<p>остекления.</p> <p>Колористическое решение фасадов зданий необходимо определять из нижеприведенного перечня: RAL 1013 Жемчужно-белый, RAL 1014 Слоновая кость, RAL 1015 Светлая слоновая кость.</p> <p>3. При проектировании следует предусматривать конструктивные элементы на фасадах здания, предназначенные для размещения климатического оборудования собственниками. Самостоятельное устройство таких элементов собственниками недопустимо.</p> <p>4. Использование металлопрофиля, профнастила, металлических листов (не являющимися композитным облицовочным элементом вентилируемых фасадов) и других подобных материалов в качестве облицовки не допускается. При устройстве композитного материала вентилируемых фасадов необходимо соблюдать требования технических регламентов и пожарной безопасности.</p> <p>5. Основные элементы окон и дверей необходимо использовать идентичные по цвету и материалам. Допускается сочетание цветового решения элементов окон и дверей цветовому решению того фасада, на котором они расположены.</p> <p>6. Использование панорамных остеклений на балконах или лоджиях допускается при соблюдении требований инсоляции и технических регламентов.</p> <p>7. Цветовое решение кровли необходимо применять из серых или холодных цветов контрастных тонов цветовых градаций. В случае если в границах квартала, ограниченного красными линиями, где планируется строительство испрашиваемого здания расположено более 50% иного цветового решения кровель, допускается использование такого цветового решения в случае обоснования, опирающегося на актуальные данные спутниковых снимков такого квартала и аэроснимков птичьего полета. По результатам такого обоснования принимается архитектурный стандарт облика применительно к такому кварталу. Использование снегоудерживающих конструкций, а также водосточных систем и ливневых отводов осуществляется в соответствии с техническим регламентом.</p> <p>Колористическое решение кровли зданий необходимо определять из нижеприведенного перечня: RAL 8003 Глиняный коричневый, RAL 8004 Медно-</p>

№	Наименование вида разрешенного использования земельных участков согласно действующему Классификатору (числовое обозначение)	Описание вида разрешенного использования земельного участка	Общие требования к архитектурно-градостроительному облику объектов капитального строительства применительно к виду разрешенного использования.
			<p>коричневый, RAL 8007 Палево-коричневый, RAL 8008 Оливково-коричневый, RAL 8011 Орехово-коричневый, RAL 8014 Сепия коричневый.</p> <p>Устройство эксплуатируемой кровли осуществляется в соответствии с техническими регламентами и соблюдением норм пожарной безопасности.</p> <p>8. При ограждении зданий и территорий многоэтажного дома применяются декоративные металлические ограждения высотой не более 2 м, для территорий спортивных и детских площадок не менее 3 м. Не допускаются применение сплошных, глухих и железобетонных ограждений, при выборе типа ограждения следует исключать в деталях ограждения заостренные части, выступающие острые края, другие травмирующие элементы.</p> <p>9. Размещение рекламных и информационных вывесок на фасаде здания допускается при условии соответствия цвета фона рекламы цвету фасада или при полном отсутствии фона рекламы (только объемные буквы). Шрифт и стиль текстовых частей рекламного устройства определяется при проектировании такого здания и является художественным обликом для рекламных вывесок. Расположение рекламных конструкций на кровле здания или на отдельных частях элементов кровли не допускается. Расположение реклам на фасаде следует определять исключительно в пространстве поверхности фасада между окон первого и окон второго этажа. Расположение информационных вывесок следует определять на уровне зрительских глаз и/или ниже окон первого этажа. Допускается оборудование отдельно стоящих информационных щитов.</p> <p>10. Входные группы зданий, а также прилегающая территория должны быть оборудованы осветительными приборами. При устройстве освещения входов допускается учитывать систему праздничной иллюминации и ночной подсветки фасада. При установке осветительных приборов на фасадах здания необходимо исключать возможность попадания прямого света в окна жилых помещений в ночное время суток.</p> <p>11. Размещение на фасадах цифровых щитов и светодиодных экранов допустимо с учетом их световых свойств. Следует устанавливать конструкцию исключая попадания прямых световых лучей на встречу движущегося транспорта.</p>
6.	Социальное обслуживание (код 3.2)	Размещение зданий, предназначенных для оказания	1. При проектировании зданий социального обслуживания, в том числе общежитий рекомендуется принимать во внимание их территориальное размещение. В случае

№	Наименование вида разрешенного использования земельных участков согласно действующему Классификатору (числовое обозначение)	Описание вида разрешенного использования земельного участка	Общие требования к архитектурно-градостроительному облику объектов капитального строительства применительно к виду разрешенного использования.
		гражданам социальной помощи. Содержание данного вида разрешенного использования включает в себя содержание видов разрешенного использования с кодами 3.2.1-3.2.4	размещения общежитий на территориях образовательных учреждений следует применять при их проектировании требования, учитывающие все социальные нужды и обеспечивающие такие объекты техническими и санитарными факторами. 2. Для фасадных цветовых решений зданий, размещаемых на главных улицах, следует применять исключительно пастельные тона цветовых градаций (из контрастных тонов допускается «чистый белый»), для зданий, размещаемых на второстепенных улицах (в глубине спальных районов) допускается использование иного тона цветовых градаций при условии их гармоничного сочетания с окружающей средой. Допустимо использование контрастного тона на ограждающих элементах здания, вне зависимости от их расположения.
	Дома социального обслуживания (код 3.2.1)	Размещение зданий, предназначенных для размещения домов престарелых, домов ребенка, детских домов, пунктов ночлега для бездомных граждан; размещение объектов капитального строительства для временного размещения вынужденных переселенцев, лиц, признанных беженцами.	Колористическое решение фасадов зданий необходимо определять из нижеприведенного перечня: RAL 6019 Бело-зеленый, RAL 6021 Бледно-зеленый, RAL 6034 Пастельно-бирюзовый, RAL 7030 Каменно-серый, RAL 7032 Галечный серый. 3. Основные элементы окон и дверей необходимо размещать симметрично, цветовые решения таких элементов допустимо использовать в разных сочетаниях и комбинациях, в зависимости от назначения такого здания. 4. Допускается использование панорамного остекления входных групп на основных фасадах зданий, расположенных на главных улицах, в целях приёма граждан. На других имеющихся фасадах допустимо использование панорамного остекления, исключительно в целях обеспечения дополнительных входных групп.
	Оказание социальной помощи населению (код 3.2.2)	Размещение зданий, предназначенных для служб психологической и бесплатной юридической помощи, социальных, пенсионных и иных служб (службы занятости населения, пункты питания малоимущих граждан), в которых осуществляется прием граждан по вопросам оказания социальной помощи и назначения социальных или пенсионных выплат, а также для	5. Цветовое решение кровли необходимо применять из серых и теплых цветов пастельных тонов цветовых градаций. В случае если на расстоянии 50 м вдоль улицы, на котором планируется возведение испрашиваемого здания, расположено здание, ввод в эксплуатацию которого произведен до утверждения таких Рекомендаций и использовано иное цветовое решение кровли, допускается использование такого цветового решения в случае обоснования, опирающегося на фотофиксации такого здания и предоставления развертки улицы на отрезке в расстоянии 50 м. По результатам такого обоснования принимается архитектурный стандарт облика применительно к этой улице, как к элементу планировочной структуры. Использование снегоудерживающих конструкций, а также водосточных систем и ливневых отводов осуществляется в соответствии с

№	Наименование вида разрешенного использования земельных участков согласно действующему Классификатору (числовое обозначение)	Описание вида разрешенного использования земельного участка	Общие требования к архитектурно-градостроительному облику объектов капитального строительства применительно к виду разрешенного использования.
		размещения общественных некоммерческих организаций: некоммерческих фондов, благотворительных организаций, клубов по интересам.	<p>техническим регламентом.</p> <p>Колористическое решение кровли зданий необходимо определять из нижеприведенного перечня: RAL 8003 Глиняный коричневый, RAL 8004 Медно-коричневый, RAL 8007 Палево-коричневый, RAL 8008 Оливково-коричневый, RAL 8011 Орехово-коричневый, RAL 8014 Сепия коричневый.</p>
Оказание услуг связи (код 3.2.3)	Размещение зданий, предназначенных для размещения пунктов оказания услуг почтовой, телеграфной, междугородней и международной телефонной связи.		<p>6. Использование металлопрофиля, профнастила, металлических листов и других подобных материалов в качестве облицовки допускается в зависимости от типа конструкции такого здания (каркасное строения, фахверк, каркасно-щитовое, ЛСТК и т. д.).</p> <p>7. При изменении материалов отделки фасадов здания, строения, сооружения, изменении конструкции крыши, материала кровли, элементов безопасности крыши, создании, изменении крылец, навесов, козырьков, карнизов, балконов, лоджий, веранд, террас, эркеров, ризалитов, декоративных элементов, дверных, витринных, арочных, оконных проемов, установке дополнительного оборудования, элементов и устройств, не допускается закрывать существующие декоративные архитектурные и художественные элементы и детали фасадов, обеспечивающих при визуальном восприятии стилевое единство архитектурного облика здания (при реконструкции и капитальном ремонте).</p>
Общежития (код 3.2.4)	Размещение зданий, предназначенных для размещения общежитий, предназначенных для проживания граждан на время их работы, службы или обучения, за исключением зданий, размещение которых предусмотрено содержанием вида разрешенного использования с кодом 4.7		<p>8. Фронтальные ограждения со стороны главных фасадов зданий, расположенных на главных улицах, не допускается использовать в виде глухих и замкнутых конструкций. Въездная группа может быть оборудована въездными воротами либо автоматическими въездными конструкциями (шлагбаум, цепной шлагбаум).</p> <p>9. Входные группы зданий должны быть оборудованы беспрепятственным доступом для маломобильных групп населения (пандус, безпороговые дверные проемы), а также навигационными элементами (флажки, маячки для инвалидов, кнопка вызова сотрудника). Входные группы здания и въездная группа территории должна быть оборудована осветительными приборами. При устройстве освещения входов допускается учитывать систему праздничной иллюминации и ночной подсветки фасада. При установке осветительных приборов на фасадах здания необходимо исключать возможность попадания прямого света в окна помещений в ночное время суток.</p> <p>10. Козырьки, навесы, и иные кровельные части выступающих элементов здания не</p>

№	Наименование вида разрешенного использования земельных участков согласно действующему Классификатору (числовое обозначение)	Описание вида разрешенного использования земельного участка	Общие требования к архитектурно-градостроительному облику объектов капитального строительства применительно к виду разрешенного использования.
			<p>допустимо использовать в разных цветовых решениях.</p> <p>11. При благоустройстве территории, прилегающей к зданию необходимо учитывать декоративные свойства и особенности корневой системы различных пород деревьев и кустарников, исключая их влияние на территории плиточного и иного мощения. Мощения, рекомендуется осуществлять из природных материалов в соответствии с действующими техническими регламентами и учетом мероприятий по безопасности.</p> <p>13. Размещение рекламных и информационных вывесок на фасаде здания допускается при соответствии отображающейся информации назначению такого объекта. Для зданий общежития допускаются размещения информационных конструкций текстового характера на элементах кровли козырьков (навесов) входных групп.</p>
7.	Бытовое обслуживание (код 3.3)	Размещение объектов капитального строительства, предназначенных для оказания населению или организациям бытовых услуг (мастерские мелкого ремонта, ателье, бани, парикмахерские, прачечные, химчистки, похоронные бюро).	<p>1. При проектировании объектов бытового обслуживания рекомендуется учитывать их основное назначение, применяя архитектурные приемы и отдельные элементы, соответствующие той деятельности, которая планируется осуществляться в таком здании.</p> <p>2. Для фасадных цветовых решений зданий, размещаемых на главных улицах и общественно-административных центрах следует применять исключительно контрастные тона цветовых градаций (из пастельных тонов допускается «серый и кофейный оттенки»), для зданий, размещаемых на второстепенных улицах (в глубине спальных районов) допускается использование иного тона цветовых градаций при условии их гармоничного сочетания с объектами, размещаемыми в близости. Допустимо использование контрастного тона на ограждающих элементах здания, вне зависимости от их расположения.</p> <p>Колористическое решение фасадов зданий необходимо определять из нижеприведенного перечня: RAL 6019 Бело-зеленый, RAL 6021 Бледно-зеленый, RAL 6034 Пастельно-бирюзовый, RAL 7030 Каменно-серый, RAL 7032 Галечный серый.</p> <p>3. Основные элементы окон и дверей необходимо размещать симметрично, цветовые решения таких элементов допустимо использовать в разных сочетаниях и комбинациях, в зависимости от назначения такого здания.</p> <p>4. Допускается использование панорамного остекления входных групп на основных и боковых фасадах зданий, расположенных на главных улицах, в целях приёма клиентов</p>

№	Наименование вида разрешенного использования земельных участков согласно действующему Классификатору (числовое обозначение)	Описание вида разрешенного использования земельного участка	Общие требования к архитектурно-градостроительному облику объектов капитального строительства применительно к виду разрешенного использования.
			<p>(посетителей) с оборудованием мест ожидания.</p> <p>5. Цветовое решение кровли необходимо применять из серых и теплых цветов контрастных тонов цветовых градаций. В случае если на расстоянии 50 м вдоль улицы, на котором планируется возведение испрашиваемого здания, расположено подобное здание, ввод в эксплуатацию которого произведен до утверждения таких Рекомендаций и использовано иное цветовое решение кровли, допускается использование такого цветового решения в случае обоснования, опирающегося на фотофиксации такого здания и предоставления развертки улицы на отрезке в расстоянии 50 м. По результатам такого обоснования принимается архитектурный стандарт облика применительно к этой улице, как к элементу планировочной структуры. Использование снегоудерживающих конструкций, а также водосточных систем и ливневых отводов осуществляется в соответствии с техническим регламентом.</p> <p>Колористическое решение кровли зданий необходимо определять из нижеприведенного перечня: RAL 8003 Глиняный коричневый, RAL 8004 Медно-коричневый, RAL 8007 Палево-коричневый, RAL 8008 Оливково-коричневый, RAL 8011 Орехово-коричневый, RAL 8014 Сепия коричневый.</p> <p>6. Использование металлопрофиля, профнастила, металлических листов и других подобных материалов в качестве облицовки допускается в зависимости от типа конструкции такого здания (каркасное строения, фахверк, каркасно-щитовое, ЛСТК и пр.) Рекомендуется применять в облицовке материалы, приближенные к натуральной текстуре древесины светлых оттенков, выделяющие цветовыми пятнами объемы входных групп, торцевые фасады, декоративную реечную обшивку.</p> <p>7. Ограждения территорий на объектах бытового обслуживания не допускаются.</p> <p>8. Входные группы зданий должны быть оборудованы беспрепятственным доступом для маломобильных групп населения (пандус, безпороговые дверные проемы), а также навигационными элементами (флажки, маячки для инвалидов, кнопка вызова сотрудника). Входные группы здания должна быть оборудована осветительными приборами. При устройстве освещения входов допускается учитывать систему праздничной иллюминации и ночной подсветки фасада. При установке осветительных приборов на фасадах здания необходимо исключать возможность попадания прямого</p>

№	Наименование вида разрешенного использования земельных участков согласно действующему Классификатору (числовое обозначение)	Описание вида разрешенного использования земельного участка	Общие требования к архитектурно-градостроительному облику объектов капитального строительства применительно к виду разрешенного использования.
			<p>света в окна помещений в ночное время суток.</p> <p>9. Козырьки, навесы, и иные кровельные части выступающих элементов здания допустимо использовать в разных цветовых решениях и материалах при гармоничном и эстетичном сочетании.</p> <p>10. Сезонное озеленение главных фасадов предусматривается с использованием мобильных наземных, настенных, подвесных устройств. Элементы озеленения на всех фасадах должны размещаться упорядоченно, без ущерба для архитектурного облика здания. При устройстве элементов озеленения должны быть обеспечены их надежное крепление к поверхностям фасада и необходимая гидроизоляция таких поверхностей.</p> <p>11. При благоустройстве территории, прилегающей к зданию необходимо учитывать декоративные свойства и особенности корневой системы различных пород деревьев и кустарников, исключая их влияние на территории плиточного и иного мощения. Мощения, рекомендуется осуществлять из природных материалов в соответствии с действующими техническими регламентами и учетом мероприятий по безопасности.</p> <p>12. Размещение рекламных и информационных вывесок на фасаде здания допускается при соответствии отображающейся информации назначению такого объекта.</p>
8.	Здравоохранение (код 3.4)	Размещение объектов капитального строительства, предназначенных для оказания гражданам медицинской помощи. Содержание данного вида разрешенного использования включает в себя содержание видов разрешенного использования с кодами 3.4.1-3.4.2	<p>1. Проектирование зданий здравоохранения, в том числе оздоровительных учреждений рекомендуется осуществлять в соответствии с требованиями градостроительной, проектной документации, санитарно-эпидемиологическими, гигиеническими требованиями, требованиями по обеспечению пожарной безопасности.</p> <p>2. Архитектурно-градостроительный облик объектов социального назначения должен отражать функциональное назначение здания.</p> <p>3. При выборе цветов и материалов необходимо продумать гармоничные цветовые сочетания. Применять акцентный цвет в малом количестве. Приветствуется использование светлого нейтрального оттенка в качестве основного. Отдавать предпочтение природным материалам.</p>
9.	Амбулаторно-поликлиническое обслуживание (код 3.4.1)	Размещение объектов капитального строительства, предназначенных для оказания	<p>Рекомендуется использовать цветовые соотношения либо с одним доминирующим цветом (нейтральный, светлый оттенок) с соотношением основного и дополнительного цвета 80 % и 20 %. Либо не более двух дополнительных (вспомогательных) цветов нейтральных оттенков, соотношение между основным и двумя акцентными цветами</p>

№	Наименование вида разрешенного использования земельных участков согласно действующему Классификатору (числовое обозначение)	Описание вида разрешенного использования земельного участка	Общие требования к архитектурно-градостроительному облику объектов капитального строительства применительно к виду разрешенного использования.
		гражданам амбулаторно-поликлинической медицинской помощи (поликлиники, фельдшерские пункты, пункты здравоохранения, центры матери и ребенка, диагностические центры, молочные кухни, станции донорства крови, клинические лаборатории).	70 % и 30 %. Использование более трех акцентных цветов запрещено. 4. Для фасадных цветовых решений зданий, размещаемых на главных улицах или вдоль дорог межмуниципального, регионального и федерального значения следует применять исключительно светлые пастельные тона цветовых градаций, из контрастных тонов допускаются «чистый белый». Для отдельных элементов и частей здания здравоохранения допускается использование любых контрастных тонов цветовых градаций. Для зданий, размещаемых на второстепенных улицах (в глубине спальных районов) допускается использование иного тона цветовых градаций при условии их гармоничного сочетания с окружающей средой. Допустимо использование контрастного тона на ограждающих элементах здания, вне зависимости от их расположения.
10.	Стационарное медицинское обслуживание (код 3.4.2)	Размещение объектов капитального строительства, предназначенных для оказания гражданам медицинской помощи в стационарах (больницы, родильные дома, диспансеры, научно-медицинские учреждения и прочие объекты, обеспечивающие оказание услуги по лечению в стационаре); размещение станций скорой помощи; размещение площадок санитарной авиации.	Колористическое решение фасадов зданий необходимо определять из нижеприведенного перечня: RAL 7035 Светло-серый, RAL 9001 Кремово-белый RAL 9002 Серо-белый, RAL 9010 Белый. 5. Основные элементы окон и дверей необходимо размещать симметрично, цветовые решения таких элементов допустимо использовать в разных сочетаниях и комбинациях, в зависимости от назначения такого здания. 6. Допускается использование панорамного остекления входных групп на основных фасадах зданий, расположенных на главных улицах, в целях приёма граждан и для их возможности ожидания при неблагоприятных условиях погоды. На других имеющихся фасадах допустимо использование панорамного исключительно в целях обеспечения дополнительных входных групп. 7. Цветовое решение кровли необходимо применять из серых и теплых цветов пастельных тонов цветовых градаций. В случае если на расстоянии 50 м вдоль улицы, на котором планируется возведение испрашиваемого здания, расположено здание, ввод в эксплуатацию которого произведено до утверждения таких Рекомендаций и использовано иное цветовое решение кровли, допускается использование такого цветового решения в случае обоснования, опирающегося на фотофиксации такого здания и предоставления развертки улицы на отрезке в расстоянии 50 м. По результатам такого обоснования принимается архитектурный стандарт облика применительно к этой улице,

№	Наименование вида разрешенного использования земельных участков согласно действующему Классификатору (числовое обозначение)	Описание вида разрешенного использования земельного участка	Общие требования к архитектурно-градостроительному облику объектов капитального строительства применительно к виду разрешенного использования.
			<p>как к элементу планировочной структуры. Использование снегоудерживающих конструкций, а также водосточных систем и ливневых отводов осуществляется в соответствии с техническим регламентом.</p> <p>Колористическое решение кровли зданий необходимо определять из нижеприведенного перечня: RAL 8003 Глиняный коричневый, RAL 8004 Медно-коричневый, RAL 8007 Палево-коричневый, RAL 8008 Оливково-коричневый, RAL 8011 Орехово-коричневый, RAL 8014 Сепия коричневый.</p> <p>8. Использование металлопрофиля, профнастила, металлических листов и других подобных материалов в качестве облицовки допускается в зависимости от типа конструкции такого здания (каркасное строения, фахверк, каркасно-щитовое, ЛСТК и пр. для зданий быстровозводимого характера типа ФАП).</p> <p>9. При изменении материалов отделки фасадов здания, строения, сооружения, изменении конструкции крыши, материала кровли, элементов безопасности крыши, создании, изменении крылец, навесов, козырьков, карнизов, балконов, лоджий, веранд, террас, эркеров, ризалитов, декоративных элементов, дверных, витринных, арочных, оконных проемов, установке дополнительного оборудования, элементов и устройств, не допускается закрывать существующие декоративные архитектурные и художественные элементы и детали фасадов, обеспечивающих при визуальном восприятии стилевое единство архитектурного облика здания (при реконструкции и капитальном ремонте).</p> <p>10. Фронтальные ограждения со стороны главных фасадов зданий, расположенных на главных улицах, не допускается использовать в виде глухих и замкнутых конструкций. Въездная группа может быть оборудована въездными воротами либо автоматическими въездными конструкциями (шлагбаум, цепной шлагбаум).</p> <p>11. Требования к входным группам:</p> <ul style="list-style-type: none"> - входные группы зданий должны быть оборудованы беспрепятственным доступом для маломобильных групп населения (вход с урона земли, пандус с поручнями, безпороговые дверные проемы), а также навигационными элементами (флажки, маячки для инвалидов, кнопка вызова сотрудника); - не менее 50 % плоскости дверного полотна должно быть светопрозрачным; <p>При размещении всех видов инженерных систем на визуально воспринимаемых</p>

№	Наименование вида разрешенного использования земельных участков согласно действующему Классификатору (числовое обозначение)	Описание вида разрешенного использования земельного участка	Общие требования к архитектурно-градостроительному облику объектов капитального строительства применительно к виду разрешенного использования.
			<p>поверхностях фасадов (в том числе на кровле), необходимо предлагать мероприятия по их визуальному сокрытию и гармоничной интеграции в общий объем здания.</p> <p>12. Входные группы зданий должны быть оборудованы беспрепятственным доступом для маломобильных групп населения (пантус, безпороговые дверные проемы), а также навигационными элементами (флажки, маячки для инвалидов, кнопка вызова сотрудника). Входные группы здания и въездная группа территории должна быть оборудована осветительными приборами. При устройстве освещения входов допускается учитывать систему праздничной иллюминации и ночной подсветки фасада. При установке осветительных приборов на фасадах здания необходимо исключать возможность попадания прямого света в окна помещений в ночное время суток.</p> <p>13. При размещении всех видов инженерных систем на визуально воспринимаемых поверхностях фасадов (в том числе на кровле), необходимо предлагать мероприятия по их визуальному сокрытию и гармоничной интеграции в общий объем здания.</p> <p>14. Козырьки, навесы, и иные кровельные части выступающих элементов здания не допустимо использовать в разных цветовых решениях.</p> <p>15. При благоустройстве территории, прилегающей к зданию необходимо учитывать декоративные свойства и особенности корневой системы различных пород деревьев и кустарников, исключая их влияние на территории плиточного и иного мощения. Мощения, рекомендуется осуществлять из природных материалов в соответствии с действующими техническими регламентами и учетом мероприятий по безопасности.</p> <p>16. Размещение рекламных и информационных вывесок на фасаде здания допускается при соответствии отображающейся информации назначению такого объекта. Для зданий ФАП и Скорой помощи допускаются размещения информационных конструкций текстового характера на элементах кровли козырьков (навесов) входных групп.</p>
11.	Образование и просвещение (код 3.5)	Размещение объектов капитального строительства, предназначенных для воспитания, образования и просвещения. Содержание	1. Проектирование зданий образования и просвещения, в том числе дошкольного, начального и среднего общего образования и прочих учебных учреждений, рекомендуется осуществлять в соответствии с требованиями градостроительной, проектной документации, санитарно-эпидемиологическими, гигиеническими требованиями, требованиями по обеспечению пожарной безопасности.

№	Наименование вида разрешенного использования земельных участков согласно действующему Классификатору (числовое обозначение)	Описание вида разрешенного использования земельного участка	Общие требования к архитектурно-градостроительному облику объектов капитального строительства применительно к виду разрешенного использования.
		данного вида разрешенного использования включает в себя содержание видов разрешенного использования с кодами 3.5.1-3.5.2	<p>2. Архитектурно-градостроительный облик объектов социального назначения должен отражать функциональное назначение здания.</p> <p>3. При выборе цветов и материалов необходимо продумать гармоничные цветовые сочетания. Применять акцентный цвет в малом количестве. Приветствуется использование светлого нейтрального оттенка в качестве основного. Отдавать предпочтение природным материалам.</p> <p>Рекомендуется использовать цветовые соотношения либо с одним доминирующим цветом (нейтральный, светлый оттенок) с соотношением основного и дополнительного цвета 80 % и 20 %. Либо не более двух дополнительных (вспомогательных) цветов нейтральных оттенков, соотношение между основным и двумя акцентными цветами 70 % и 30 %.</p> <p>Использование более трех акцентных цветов запрещено.</p> <p>4. Для фасадных цветовых решений зданий, размещаемых на главных улицах или вдоль дорог межмуниципального, регионального и федерального значения следует применять исключительно светлые пастельные тона цветовых градаций, из контрастных тонов допускаются «чистый белый». Для отдельных элементов и частей здания учебного заведения допускается использование любых контрастных тонов цветовых градаций. Для зданий, размещаемых на второстепенных улицах (в глубине спальных районов) допускается использование иного тона цветовых градаций при условии их гармоничного сочетания с окружающей средой. Допустимо использование контрастного тона на ограждающих элементах здания, вне зависимости от их расположения.</p> <p>Колористическое решение фасадов зданий необходимо определять из нижеприведенного перечня: RAL 1013 Жемчужно-белый, RAL 1014 Слоновая кость, RAL 1015 Светлая слоновая кость, RAL 1019 Серо-бежевый, RAL 4009 Пастельно-фиолетовый, RAL 5014 Голубино-синий, RAL 5024 Пастельно-синий, RAL 6019 Бело-зеленый, RAL 6021 Бледно-зеленый, RAL 6034 Пастельно-бирюзовый, RAL 7030 Каменно-серый, RAL 7032 Галечный серый, RAL 7035 Светло-серый, RAL 9001 Кремово-белый.</p> <p>5. Основные элементы окон и дверей необходимо размещать симметрично, цветовые решения таких элементов допустимо использовать в разных сочетаниях и комбинациях,</p>

№	Наименование вида разрешенного использования земельных участков согласно действующему Классификатору (числовое обозначение)	Описание вида разрешенного использования земельного участка	Общие требования к архитектурно-градостроительному облику объектов капитального строительства применительно к виду разрешенного использования.
			<p>в зависимости от назначения такого здания.</p> <p>6. Допускается использование панорамного остекления входных групп и лестничных клеток на основных фасадах зданий, расположенных на главных улицах. На других имеющихся фасадах допустимо использование панорамного исключительно в целях обеспечения дополнительных входных групп.</p> <p>7. Цветовое решение кровли необходимо применять из серых и теплых цветов пастельных тонов цветовых градаций. В случае если на расстоянии 50 м вдоль улицы, на котором планируется возведение испрашиваемого здания, расположено здание, ввод в эксплуатацию которого произведен до утверждения таких Рекомендаций и использовано иное цветовое решение кровли, допускается использование такого цветового решения в случае обоснования, опирающегося на фотофиксации такого здания и предоставления развертки улицы на отрезке в расстоянии 50 м. По результатам такого обоснования принимается архитектурный стандарт облика применительно к этой улице, как к элементу планировочной структуры. Использование снегоудерживающих конструкций, а также водосточных систем и ливневых отводов осуществляется в соответствии с техническим регламентом.</p> <p>Колористическое решение кровли зданий необходимо определять из нижеприведенного перечня: RAL 8003 Глиняный коричневый, RAL 8004 Медно-коричневый, RAL 8007 Палево-коричневый, RAL 8008 Оливково-коричневый, RAL 8011 Орехово-коричневый, RAL 8014 Сепия коричневый.</p> <p>8. Использование металлопрофиля, профнастила, металлических листов (не являющимися композитным облицовочным элементом вентилируемых фасадов) и других подобных материалов в качестве облицовки не допускается. При устройстве композитного материала вентилируемых фасадов необходимо соблюдать требования технических регламентов и пожарной безопасности.</p> <p>9. При изменении материалов отделки фасадов здания, строения, сооружения, изменении конструкции крыши, материала кровли, элементов безопасности крыши, создании, изменении крылец, навесов, козырьков, карнизов, балконов, лоджий, веранд, террас, эркеров, ризалитов, декоративных элементов, дверных, витринных, арочных, оконных проемов, установке дополнительного оборудования, элементов и устройств не</p>

№	Наименование вида разрешенного использования земельных участков согласно действующему Классификатору (числовое обозначение)	Описание вида разрешенного использования земельного участка	Общие требования к архитектурно-градостроительному облику объектов капитального строительства применительно к виду разрешенного использования.
			<p>допускается закрывать существующие декоративные архитектурные и художественные элементы и детали фасадов, обеспечивающих при визуальном восприятии стилевое единство архитектурного облика здания (при реконструкции).</p> <p>10. Фронтальные ограждения со стороны главных фасадов зданий, расположенных на главных улицах, не допускается использовать в виде глухих и замкнутых конструкций. Въездная группа может быть оборудована въездными воротами либо автоматическими въездными конструкциями (шлагбаум, цепной шлагбаум). Не допускаются применение железобетонных ограждений, при выборе типа ограждения, следует исключать в деталях ограждения заостренные части, выступающие острые края, другие травмирующие элементы.</p> <p>11. Требования к входным группам:</p> <ul style="list-style-type: none"> - входные группы зданий должны быть оборудованы беспрепятственным доступом для маломобильных групп населения (вход с уровня земли, пандус с поручнями, безпороговые дверные проемы), а также навигационными элементами (флажки, маячки для инвалидов, кнопка вызова сотрудника); - не менее 50 % плоскости дверного полотна должно быть светопрозрачным; <p>При размещении всех видов инженерных систем на визуально воспринимаемых поверхностях фасадов (в том числе на кровле), необходимо предлагать мероприятия по их визуальному сокрытию и гармоничной интеграции в общий объем здания.</p> <p>Входные группы здания и въездная группа территории должна быть оборудована осветительными приборами. При устройстве освещения входов допускается учитывать систему праздничной иллюминации и ночной подсветки фасада. При установке осветительных приборов на фасадах здания необходимо исключать возможность попадания прямого света в окна помещений в ночное время суток.</p> <p>12. При размещении всех видов инженерных систем на визуально воспринимаемых поверхностях фасадов (в том числе на кровле), необходимо предлагать мероприятия по их визуальному сокрытию и гармоничной интеграции в общий объем здания.</p> <p>13. Козырьки, навесы, и иные кровельные части выступающих элементов здания не допустимо использовать в разных цветовых решениях.</p> <p>14. При благоустройстве территории, прилегающей к зданию необходимо учитывать</p>

№	Наименование вида разрешенного использования земельных участков согласно действующему Классификатору (числовое обозначение)	Описание вида разрешенного использования земельного участка	Общие требования к архитектурно-градостроительному облику объектов капитального строительства применительно к виду разрешенного использования.
			<p>декоративные свойства и особенности корневой системы различных пород деревьев и кустарников, исключая их влияние на территории плиточного и иного мощения. Мощения, рекомендуется осуществлять из природных материалов в соответствии с действующими техническими регламентами и учетом мероприятий по безопасности.</p> <p>15. Размещение рекламных и информационных вывесок на фасаде здания не допускается. Для зданий среднего и высшего профессионального образования учебных заведений помощи допускаются размещения информационных конструкций текстового характера на элементах кровли козырьков (навесов) входных групп.</p>
12.	Религиозное использование (Код 3.7)	Размещение зданий и сооружений религиозного использования. Содержание данного вида разрешенного использования включает в себя содержание видов разрешенного использования с кодами 3.7.1-3.7.2	<p>1. Объекты религиозного назначения следует проектировать с учетом СП 118.133330.2022 общественные здания и сооружения. СНИП 31-06-2009, СП 391.1325800.2017 «Храмы православные. Правила проектирования».</p> <p>Объемно-пространственные, архитектурно-стилистические и цветовые характеристики объектов религиозного назначения определяются в зависимости от типа и функционального назначения объекта. Необходимо соблюдать канонические требования соответствующих конфессий, локальную национальную специфику архитектурных деталей и приемов, строительных и отделочных материалов и т.д.</p> <p>2. Проектирование зданий религиозного использования рекомендуется осуществлять в соответствии с санитарноэпидемиологическими, гигиеническими требованиями, требованиями по обеспечению пожарной безопасности. Также в проектировании зданий религиозного использования рекомендуется использовать общепринятые исторически-сложившиеся архитектурные приемы, сочетающиеся с окружающей средой, а также которые использовались и ныне сохранились на памятниках архитектуры культового и религиозного характера в радиусе 200 м от испрашиваемого объекта. В случае размещения в указанном радиусе более 1 -го памятника архитектуры допускается применять архитектурные решения таких объектов по выбору. В случае размещения в радиусе 50 м более 1-го памятника архитектуры использование отдельных по выбору элементов архитектуры характерных культурам народностей таких памятников архитектуры является обязательным.</p> <p>3. Для фасадных цветовых решений зданий, размещаемых на главных улицах или вдоль дорог межмуниципального, регионального и федерального значения следует</p>

№	Наименование вида разрешенного использования земельных участков согласно действующему Классификатору (числовое обозначение)	Описание вида разрешенного использования земельного участка	Общие требования к архитектурно-градостроительному облику объектов капитального строительства применительно к виду разрешенного использования.
			<p>применять исключительно светлые пастельные тона цветовых градаций, из контрастных тонов допускаются «чистый белый». Для отдельных элементов и частей здания религиозного значения допускается использование любых контрастных тонов цветовых градаций. Для зданий, размещаемых на второстепенных улицах (в глубине спальных районов) допускается использование иного тона цветовых градаций при условии их гармоничного сочетания с окружающей средой. Допустимо использование контрастного тона на ограждающих элементах здания, вне зависимости от их расположения.</p> <p>Колористическое решение фасадов зданий необходимо определять из нижеприведенного перечня: RAL 9002 Серо-белый, RAL 9010 Белый.</p> <p>4. Основные элементы окон и дверей необходимо размещать симметрично, цветовые решения таких элементов допустимо использовать в разных сочетаниях и комбинациях, в зависимости от назначения такого здания.</p> <p>5. Допускается использование панорамного остекления входных групп и лестничных клеток на основных фасадах зданий, расположенных на главных улицах. На других имеющихся фасадах допустимо использование панорамного исключительно в целях обеспечения дополнительных входных групп.</p> <p>6. Цветовое решение и тип кровли необходимо применять из серых и теплых цветов пастельных тонов цветовых градаций. В случае если на расстоянии 50 м вдоль улицы на котором планируется возведение испрашиваемого здания расположено здание, ввод в эксплуатацию которого произведен до утверждения таких Рекомендаций и использовано иное цветовое решение кровли, допускается использование такого цветового решения в случае обоснования, опирающегося на фотофиксации такого здания и предоставления развертки улицы на отрезке в расстоянии 50 м. По результатам такого обоснования принимается архитектурный стандарт облика применительно к этой улице, как к элементу планировочной структуры. Использование снегоудерживающих конструкций, а также водосточных систем и ливневых отводов осуществляется в соответствии с техническим регламентом.</p> <p>В случае использования купольных и иных подобных художественных приемов культовых сооружений допустимо использование металлических элементов в качестве облицовки таких элементов кровли.</p>

№	Наименование вида разрешенного использования земельных участков согласно действующему Классификатору (числовое обозначение)	Описание вида разрешенного использования земельного участка	Общие требования к архитектурно-градостроительному облику объектов капитального строительства применительно к виду разрешенного использования.
			<p>Колористическое решение кровли зданий необходимо определять из нижеприведенного перечня: RAL 8003 Глиняный коричневый, RAL 8004 Медно-коричневый, RAL 8007 Палево-коричневый, RAL 8008 Оливково-коричневый, RAL 8011 Орехово-коричневый, RAL 8014 Сепия коричневый, RAL 1011 Коричнево-бежевый.</p> <p>7. Использование металлопрофиля, профнастила, металлических листов (не являющимися композитным облицовочным элементом вентилируемых фасадов) и других подобных материалов в качестве облицовки не допускается. При устройстве композитного материала вентилируемых фасадов необходимо соблюдать требования технических регламентов и пожарной безопасности.</p> <p>8. При изменении материалов отделки фасадов здания, строения, сооружения, изменении конструкции крыши, материала кровли, элементов безопасности крыши, создании, изменении крылец, навесов, козырьков, карнизов, балконов, лоджий, веранд, террас, эркеров, ризалитов, декоративных элементов, дверных, витринных, арочных, оконных проемов, установке дополнительного оборудования, элементов и устройств не допускается закрывать существующие декоративные архитектурные и художественные элементы и детали фасадов, обеспечивающих при визуальном восприятии стилевое единство архитектурного облика здания (при реконструкции).</p> <p>9. Фронтальные ограждения со стороны главных фасадов зданий, расположенных на главных улицах, не допускается использовать в виде глухих и замкнутых конструкций. Въездная группа может быть оборудована въездными воротами либо автоматическими въездными конструкциями (шлагбаум, цепной шлагбаум).</p> <p>10. Входные группы зданий должны быть оборудованы беспрепятственным доступом для маломобильных групп населения (пантус, безпороговые дверные проемы), а также навигационными элементами (флажки, маячки для инвалидов, кнопка вызова сотрудника). Входные группы здания и въездная группа территории должна быть оборудована осветительными приборами. При устройстве освещения входов допускается учитывать систему праздничной иллюминации и ночной подсветки фасада. При установке осветительных приборов на фасадах здания необходимо исключать возможность попадания прямого света в окна помещений в ночное время суток.</p> <p>11. Козырьки, навесы, и иные кровельные части выступающих элементов здания не</p>

№	Наименование вида разрешенного использования земельных участков согласно действующему Классификатору (числовое обозначение)	Описание вида разрешенного использования земельного участка	Общие требования к архитектурно-градостроительному облику объектов капитального строительства применительно к виду разрешенного использования.
			<p>допустимо использовать в разных цветовых решениях.</p> <p>12. При благоустройстве территории, прилегающей к зданию необходимо учитывать декоративные свойства и особенности корневой системы различных пород деревьев и кустарников, исключая их влияние на территории плиточного и иного мощения. Мощения, рекомендуется осуществлять из природных материалов в соответствии с действующими техническими регламентами и учетом мероприятий по безопасности.</p> <p>13. Размещение рекламных и информационных вывесок на фасаде здания не допускается. Для зданий религиозного назначения допускаются размещения информационных конструкций текстового характера на элементах кровли козырьков (навесов) входных групп.</p> <p>14. В случаях проведения архитектурного конкурса на проектирование объекта религиозного назначения, требования к архитектурно-градостроительному облику определяются в техническом задании на проектирование с учетом настоящих Правил.</p>
13.	Предпринимательство (код 4.0)	Размещение объектов капитального строительства в целях извлечения прибыли на основании торговой, банковской и иной предпринимательской деятельности. Содержание данного вида разрешенного использования включает в себя содержание видов разрешенного использования, предусмотренных кодами 4.1-4.10	<p>1. При проектировании объектов предпринимательского назначения рекомендуется учитывать их основное назначение, применяя архитектурные приемы и отдельные элементы, соответствующие той деятельности, которая планируется осуществляться в таком здании.</p> <p>2. Для фасадных цветовых решений зданий, размещаемых на главных улицах и общественно-административных центрах, следует применять исключительно контрастные тона цветовых градаций (из пастельных тонов допускается «серый и кофейный оттенки»), для зданий, размещаемых на второстепенных улицах (в глубине спальных районов) допускается использование иного тона цветовых градаций при условии их гармоничного сочетания с объектами, размещаемыми в близости. Допустимо использование контрастного тона на ограждающих элементах здания, вне зависимости от их расположения.</p> <p>Колористическое решение фасадов зданий необходимо определять из нижеприведенного перечня: RAL 1014 Слоновая кость, RAL 1015 Светлая слоновая кость, RAL 1019 Серо-бежевый, RAL 4009 Пастельно-фиолетовый, RAL 5014 Голубино-синий, RAL 5024 Пастельно-синий, RAL 6019 Бело-зеленый, RAL 6021 Бледно-зеленый, RAL 6034 Пастельно-бирюзовый, RAL 7030 Каменно-серый, RAL 7032 Галечный серый.</p>

№	Наименование вида разрешенного использования земельных участков согласно действующему Классификатору (числовое обозначение)	Описание вида разрешенного использования земельного участка	Общие требования к архитектурно-градостроительному облику объектов капитального строительства применительно к виду разрешенного использования.
			<p>3. Основные элементы окон и дверей необходимо размещать симметрично, цветовые решения таких элементов допустимо использовать в разных сочетаниях и комбинациях, в зависимости от назначения такого здания.</p> <p>4. Допускается использование панорамного остекления входных групп на основных и боковых фасадах зданий, расположенных на главных улицах, в целях приёма клиентов (посетителей) с оборудованием мест ожидания.</p> <p>5. Цветовое решение кровли необходимо применять из серых и теплых цветов контрастных тонов цветовых градаций. В случае если на расстоянии 50 м вдоль улицы, на котором планируется возведение испрашиваемого здания, расположено подобное здание, ввод в эксплуатацию которого произведен до утверждения таких Рекомендаций и использовано иное цветовое решение кровли, допускается использование такого цветового решения в случае обоснования, опирающегося на фотофиксации такого здания и предоставления развертки улицы на отрезке в расстоянии 50 м. По результатам такого обоснования принимается архитектурный стандарт облика применительно к этой улице, как к элементу планировочной структуры. Использование снегоудерживающих конструкций, а также водосточных систем и ливневых отводов осуществляется в соответствии с техническим регламентом.</p> <p>Колористическое решение кровли зданий необходимо определять из нижеприведенного перечня: RAL 8003 Глиняный коричневый, RAL 8004 Медно-коричневый, RAL 8007 Палево-коричневый, RAL 8008 Оливково-коричневый, RAL 8011 Орехово-коричневый, RAL 8014 Сепия коричневый.</p> <p>6. Использование металлопрофиля, профнастила, металлических листов и других подобных материалов в качестве облицовки допускается в зависимости от типа конструкции такого здания (каркасное строения, фахверк, каркасно-щитовое, ЛСТК и пр.) Рекомендуется применять в облицовке материалы, приближенные к натуральной текстуре древесины светлых оттенков, а также текстурированные под природные материалы, выделяющие цветовыми пятнами объемы входных групп, торцевые фасады, декоративную реечную обшивку.</p> <p>7. Ограждения территорий допускается при соблюдении технических норм и требований.</p>

№	Наименование вида разрешенного использования земельных участков согласно действующему Классификатору (числовое обозначение)	Описание вида разрешенного использования земельного участка	Общие требования к архитектурно-градостроительному облику объектов капитального строительства применительно к виду разрешенного использования.
			<p>8. Входные группы зданий должны быть оборудованы беспрепятственным доступом для маломобильных групп населения (пандус, безпороговые дверные проемы), а также навигационными элементами (флажки, маячки для инвалидов, кнопка вызова сотрудника). Входные группы здания должны быть оборудованы осветительными приборами. При устройстве освещения входов допускается учитывать систему праздничной иллюминации и ночной подсветки фасада. При установке осветительных приборов на фасадах здания необходимо исключать возможность попадания прямого света в окна помещений в ночное время суток.</p> <p>9. Козырьки, навесы, и иные кровельные части выступающих элементов здания допустимо использовать в разных цветовых решениях и материалах при гармоничном и эстетичном сочетании.</p> <p>10. При благоустройстве территории, прилегающей к зданию необходимо учитывать декоративные свойства и особенности корневой системы различных пород деревьев и кустарников, исключая их влияние на территории плиточного и иного мощения. Мощения, рекомендуется осуществлять из природных материалов в соответствии с действующими техническими регламентами и учетом мероприятий по безопасности.</p> <p>12. Размещение рекламных и информационных вывесок на фасаде здания допускается при соответствии отображающейся информации назначению такого объекта. Для зданий НТО допускаются размещения информационных конструкций текстового характера на элементах кровли козырьков (навесов) входных групп.</p>

«1» - является обязательным в случае, если в соответствии с Градостроительным кодексом Российской Федерации необходимо получение разрешения на строительство.

* территориальная зона, на которую распространяется архитектурно-градостроительный облик.

2.2. В статье 54 «Зона административно-хозяйственная» (З-6)»:

2.2.1. В пункте «Виды разрешенного использования земельных участков и объектов капитального строительства» столбец 1 (Код. Основные виды разрешенного использования) таблицы дополнить кодом «1.14 Научное обеспечение сельского хозяйства».

Код вида разрешенного использования земельного участка	Разрешенное использование земельных участков и виды объектов капитального строительства	Предельные (минимальные и (или) максимальные) размеры земельных участков и предельные параметры разрешенного строительства, реконструкции объектов капитального строительства
1.14	Научное обеспечение сельского хозяйства	<p>Осуществление научной и селекционной работы, ведения сельского хозяйства для получения ценных с научной точки зрения образцов растительного и животного мира; размещение коллекций генетических ресурсов растений</p> <p>Размеры земельных участков – не подлежат установлению. Минимальный отступ от границ земельного участка – не подлежит установлению. Предельное количество этажей или предельная высота – не подлежит установлению. Параметры застройки: Максимальный коэффициент застройки земельного участка (Кз) – не подлежит установлению. Максимальный коэффициент плотности застройки земельного участка (Кпз) – не подлежит установлению.</p>

Примечание:

1. Ограничения использования земельных участков и объектов капитального строительства, находящихся в границах территориальной зоны и расположенных в границах зон с особыми условиями использования территории, устанавливаются в соответствии со статьями Части V настоящих Правил.

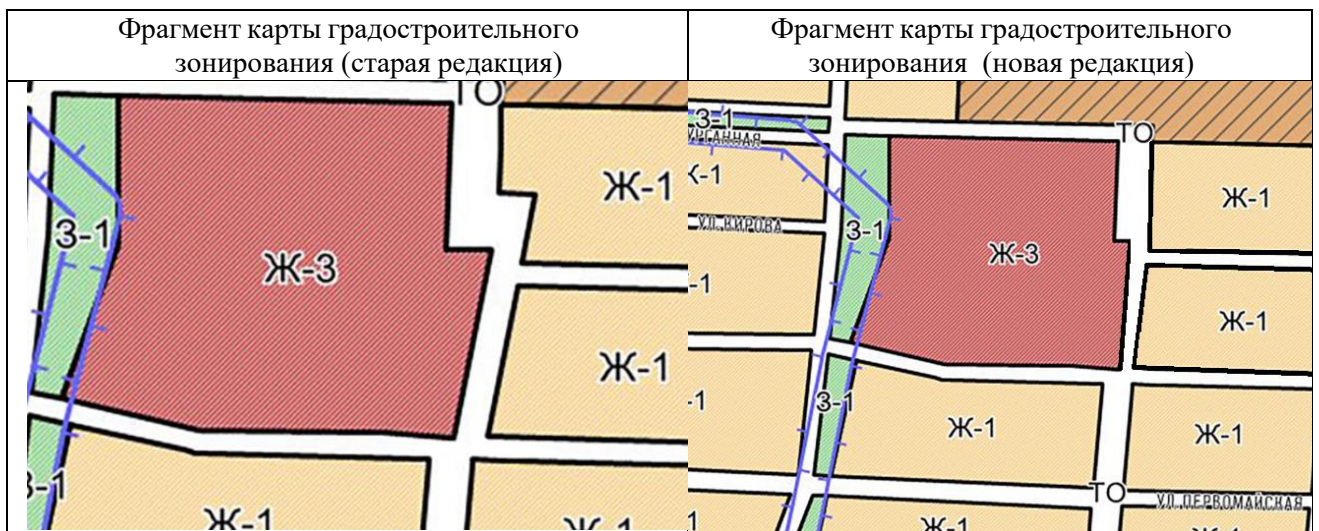
2. Определение мест допустимого размещения зданий, строений и сооружений в отношении незастроенных территорий осуществляется путем разработки документации по планировке территории в составе проекта планировки и проекта межевания территории в установленном законом порядке, с целью выделения элементов планировочной структуры (кварталов, микрорайонов, иных элементов), установления границ зон планируемого размещения объектов капитального строительства, установления границ территорий общего пользования, определения характеристик и очередности планируемого развития территории.

**Начальник управления
градостроительной политики**

И.В. Заяц

Приложение 1
к Изменениям в решение 89 (внеочередная)
сессии Симферопольского районного совета
Республики Крым I созыва от 13.03.2019
№ 1160 «Об утверждении правил
землепользования и застройки Гвардейского
сельского поселения Симферопольского
района Республики Крым» (внесены
решением 83 сессии Симферопольского
районного совета РК II созыва от 23.08.2023 № 946)

Фрагмент карты градостроительного зонирования Гвардейского сельского поселения в части корректировки границ территориальных зон «Зона застройки среднеэтажными жилыми жемами» (Ж-3), «Зона застройки индивидуальными жилыми домами» (Ж-1) и «Зона территорий общего пользования» (ТО) относительно земельного участка, расположенного по адресу: Республика Крым, Симферопольский район, пгт. Гвардейское, ул. Ак-Мечеть, согласно прилагаемым материалам

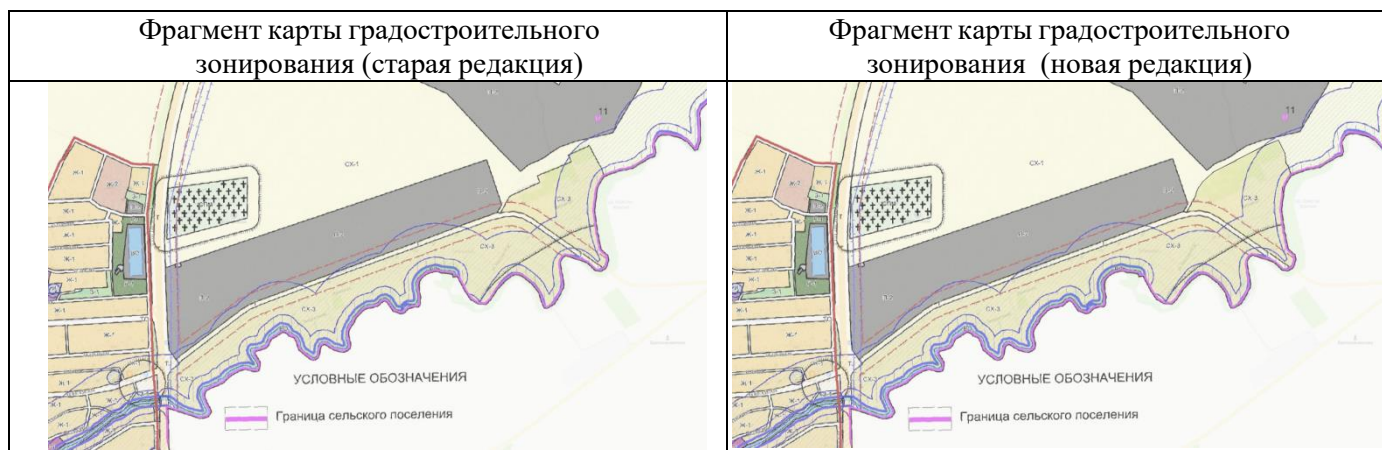


**Начальник управления
градостроительной политики**

И.В. Заяц

Приложение 2
к Изменениям в решение 89 (внеочередная)
сессии Симферопольского районного совета
Республики Крым I созыва от 13.03.2019
№ 1160 «Об утверждении правил
землепользования и застройки Гвардейского
сельского поселения Симферопольского
района Республики Крым» (внесены
решением 83 сессии Симферопольского
районного совета РК II созыва от 23.08.2023 № 946)

**Фрагмент карты градостроительного зонирования Гвардейского сельского поселения в
части корректировки границ территориальных зон «Зона садовой застройки» (СХ-3), «Зона
сельскохозяйственных угодий» (СХ-1),
«Зона территорий общего пользования» (ТО) относительно территории
СНТ «Гвардеец», согласно прилагаемой схеме**

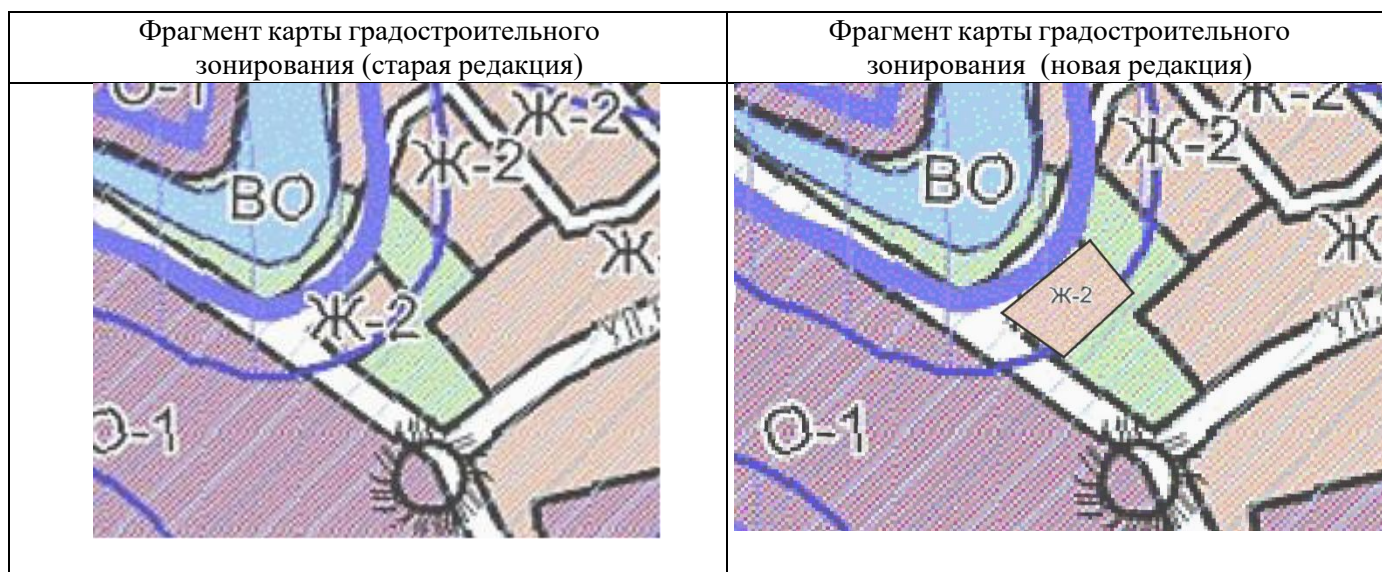


**Начальник управления
градостроительной политики**

И.В. Заяц

Приложение 3
к Изменениям в решение 89 (внеочередная)
сессии Симферопольского районного совета
Республики Крым I созыва от 13.03.2019
№ 1160 «Об утверждении правил
землепользования и застройки Гвардейского
сельского поселения Симферопольского
района Республики Крым» (внесены
решением 83 сессии Симферопольского
районного совета РК II созыва от 23.08.2023 № 946)

Фрагмент карты градостроительного зонирования Гвардейского сельского поселения в части корректировки границ территориальных зон «Зона застройки малоэтажными жилыми домами» (Ж-2), «Зона озелененных территорий общего пользования» (З-1) и «Зоны территорий общего пользования» (ТО) относительно земельного участка с кадастровым номером 90:12:010103:6562, расположенный по адресу: Республика Крым, Симферопольский район, пгт. Гвардейское, ул. Набережная, 1

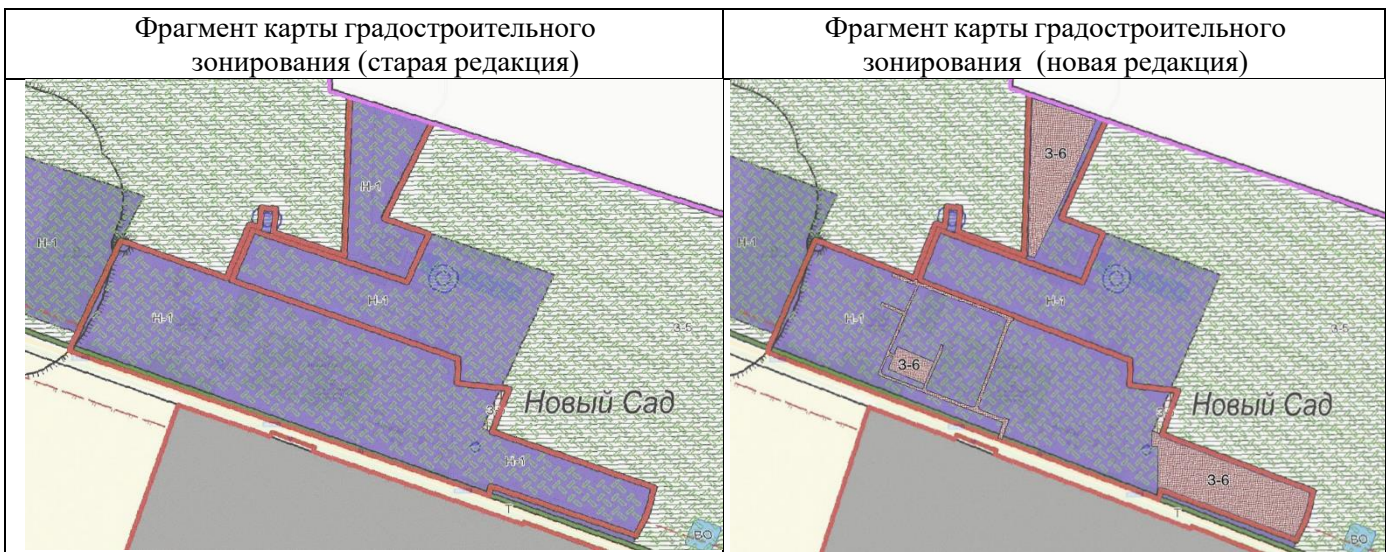


**Начальник управления
градостроительной политики**

И.В. Заяц

Приложение 4
к Изменениям в решение 89 (внеочередная)
сессии Симферопольского районного совета
Республики Крым I созыва от 13.03.2019
№ 1160 «Об утверждении правил
землепользования и застройки Гвардейского
сельского поселения Симферопольского
района Республики Крым» (внесены
решением 83 сессии Симферопольского
районного совета РК II созыва от 23.08.2023 № 946)

Фрагмент карты градостроительного зонирования Гвардейского сельского поселения в части установления в пределах зоны «Зона неурегулированной градостроительной ситуации по Генеральному плану» (Н-1) зоны «Административно-хозяйственная зона» (З-6) относительно земельных участков с кадастровыми номерами 90:12:000000:12415, 90:12:000000:12590, 90:12:000000:12591, 90:12:010501:556, в соответствии с генеральным планом Гвардейского сельского поселения Симферопольского района Республики Крым

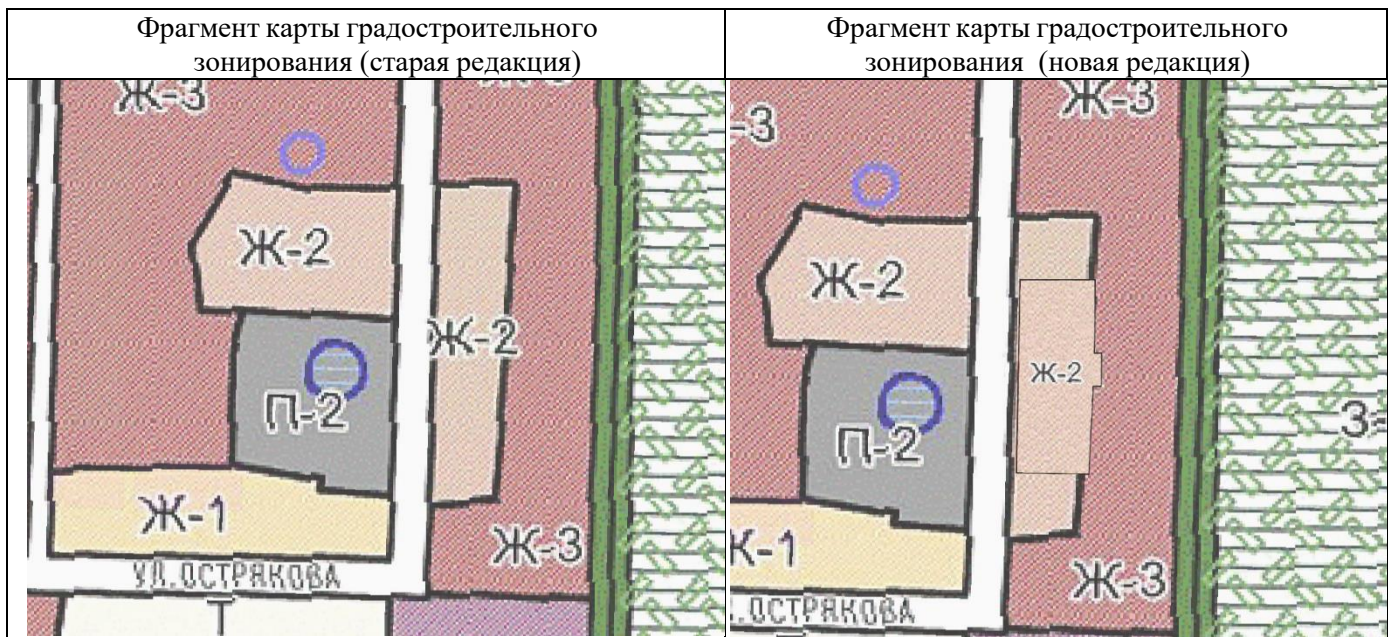


**Начальник управления
градостроительной политики**

И.В. Заяц

Приложение 5
к Изменениям в решение 89 (внеочередная)
сессии Симферопольского районного совета
Республики Крым I созыва от 13.03.2019
№ 1160 «Об утверждении правил
землепользования и застройки Гвардейского
сельского поселения Симферопольского
района Республики Крым» (внесены
решением 83 сессии Симферопольского
районного совета РК II созыва от 23.08.2023 № 946)

«Фрагмент карты градостроительного зонирования Гвардейского сельского поселения в части корректировки границ территориальных зон «Зона застройки среднеэтажными жилыми домами» (Ж-3) и «Зона застройки малоэтажными жилыми домами» (Ж-2) территории, расположенной по адресу: Республика Крым, Симферопольский район, пгт. Гвардейское, ул. Острякова, 13 и 16, согласно прилагаемой схеме»

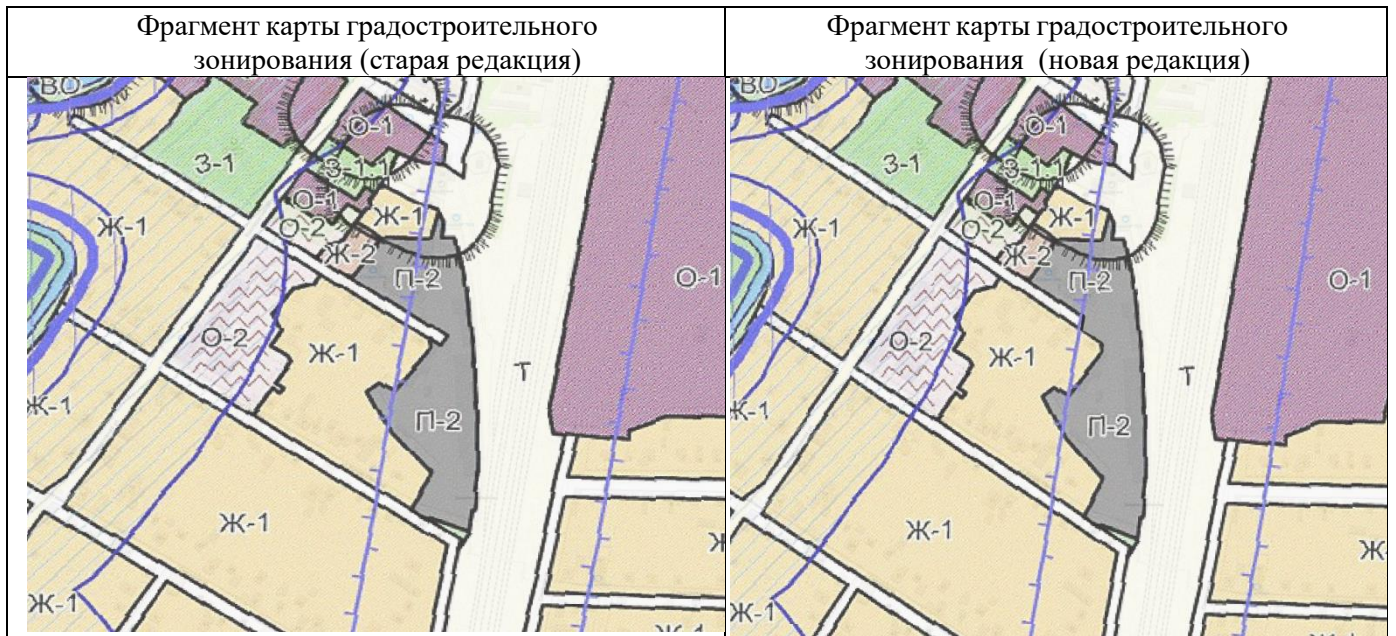


**Начальник управления
градостроительной политики**

И.В. Заяц

Приложение 6
к Изменениям в решение 89 (внеочередная)
сессии Симферопольского районного совета
Республики Крым I созыва от 13.03.2019
№ 1160 «Об утверждении правил
землепользования и застройки Гвардейского
сельского поселения Симферопольского
района Республики Крым» (внесены
решением 83 сессии Симферопольского
районного совета РК II созыва от 23.08.2023 № 946)

«Фрагмент карты градостроительного зонирования Гвардейского сельского поселения в части корректировки границ территориальных зон «Территории общего пользования» (ТО) и «Коммунально-складская зона» (П-2), согласно прилагаемой схеме»

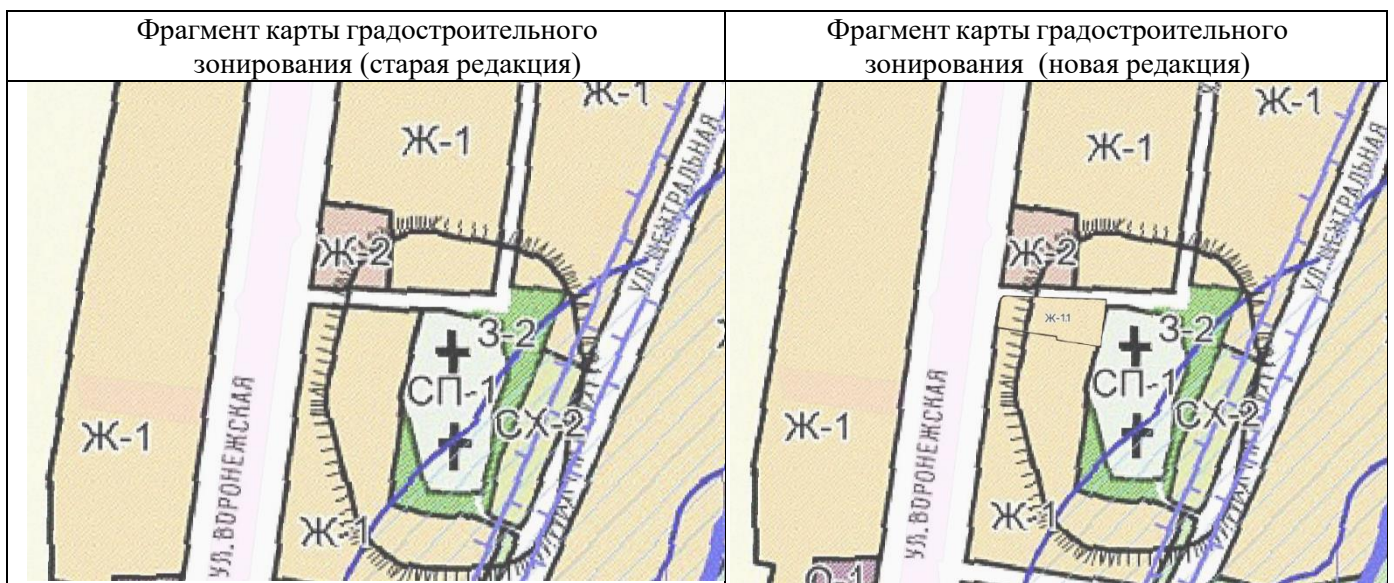


**Начальник управления
градостроительной политики**

И.В. Заяц

Приложение 7
к Изменениям в решение 89 (внеочередная)
сессии Симферопольского районного совета
Республики Крым I созыва от 13.03.2019
№ 1160 «Об утверждении правил
землепользования и застройки Гвардейского
сельского поселения Симферопольского
района Республики Крым» (внесены
решением 83 сессии Симферопольского
районного совета РК II созыва от 23.08.2023 № 946)

«Фрагмент карты градостроительного зонирования Гвардейского сельского поселения в части установления в пределах зоны «Зона застройки индивидуальными жилыми домами» (Ж-1) подзоны «Подзона застройки малоэтажными жилыми домами» (Ж-1.1) относительно земельного участка с кадастровым номером 90:12:010401:7203, расположенного по адресу: Республика Крым, Симферопольский район, с. Софиевка, ул. Фрунзе, 22»



**Начальник управления
градостроительной политики**

И.В. Заяц