



РЕСПУБЛИКА КРЫМ
СИМФЕРОПОЛЬСКИЙ РАЙОННЫЙ СОВЕТ

85 сессия II созыва

РЕШЕНИЕ

25.10.2023 г

г. Симферополь

№ 973

О внесении изменений в решение 89 (внеочередная) сессии Симферопольского районного совета Республики Крым I созыва от 13.03.2019 № 1160 «Об утверждении правил землепользования и застройки Гвардейского сельского поселения Симферопольского района Республики Крым»

Рассмотрев внесенный главой администрации Симферопольского района проект решения Симферопольского районного совета Республики Крым «О внесении изменений в решение 89 (внеочередная) сессии Симферопольского районного совета Республики Крым I созыва от 13.03.2019 № 1160 «Об утверждении правил землепользования и застройки Гвардейского сельского поселения Симферопольского района Республики Крым», в соответствии с Градостроительным кодексом Российской Федерации, Федеральным законом от 06.10.2003 № 131-ФЗ «Об общих принципах организации местного самоуправления в Российской Федерации», на основании Устава муниципального образования Симферопольский район Республики Крым, учитывая протоколы и заключения общественных обсуждений по проекту о внесении изменений в правила землепользования и застройки Гвардейского сельского поселения Симферопольского района Республики Крым от 01.09.2023 и 06.10.2023, районный совет **решил:**

1. Внести в решение 89 (внеочередная) сессии Симферопольского районного совета Республики Крым I созыва от 13.03.2019 № 1160 «Об утверждении правил землепользования и застройки Гвардейского сельского поселения Симферопольского района Республики Крым» изменения согласно приложению, к настоящему решению.

2. Администрации Симферопольского района:

2.1. Разместить настоящее решение в федеральной государственной информационной системе территориального планирования в срок, не превышающий десяти дней со дня вступления в силу настоящего решения.

2.2. Разместить настоящее решение на официальном Портале

Правительства Республики Крым на странице Симферопольского района <http://simfmo.rk.gov.ru>, в разделе «Архитектура и Градостроительство»;

2.3. В соответствии со статьей 32 Федерального закона от 13.07.2015 № 218-ФЗ «О государственной регистрации недвижимости» направить документы, необходимые для внесения сведений о границах территориальных зон в Единый государственный реестр недвижимости, в целях обеспечения внесения таких сведений в Единый государственный реестр недвижимости в срок не превышающий пять рабочих дней со дня вступления в силу настоящего решения.

2.4. Направить настоящее решение в администрацию Гвардейского сельского поселения Симферопольского района Республики Крым.

3. Управлению по обеспечению деятельности Симферопольского районного совета (Драница С.К.) настоящее решение обнародовать на информационном стенде администрации Симферопольского района (первый этаж административного здания Симферопольского районного совета, расположенного по адресу: ул. Павленко, 1, г. Симферополь), разместить на официальном Портале Правительства Республики Крым на странице Симферопольского района <http://simfmo.rk.gov.ru> и опубликовать в официальном печатном органе муниципального образования Симферопольский район Республики Крым газете «Сельский труженик Крыма».

4. Настоящее решение вступает в силу со дня его опубликования в официальном печатном органе муниципального образования Симферопольский район Республики Крым газете «Сельский труженик Крыма».

5. Контроль за исполнением настоящего решения возложить на постоянную комиссию по имущественным и земельным отношениям, природопользования, аграрным вопросам и экологии, вопросам архитектуры и градостроительной деятельности (Селютин Б.Ю.).

**Председатель
Симферопольского районного совета**

С. Банарь

Приложение
к решению 85 сессии
Симферопольского районного совета
Республики Крым II созыва
от 25.10.2023 г. № 973

Изменения в решение 89 (внеочередная) сессии Симферопольского районного совета Республики Крым I созыва от 13.03.2019 № 1160 «Об утверждении правил землепользования и застройки Гвардейского сельского поселения Симферопольского района Республики Крым»

Внести в решение 89 сессии Симферопольского районного совета Республики Крым I созыва от 13.03.2019 № 1160 «Об утверждении правил землепользования и застройки Гвардейского сельского поселения Симферопольского района Республики Крым» следующие изменения:

1. В Приложение 2 «Карта градостроительного зонирования» внести следующие изменения:

1.1. Установить в пределах зоны «Зона делового, общественного и коммерческого назначения» (О-1) подзону «Подзона делового, общественного и коммерческого назначения» (О-1.1) с основным видом разрешенного использования «склад» (код 6.9) согласно прилагаемой схеме (согласно приложению 1: «Фрагмент карты градостроительного зонирования Гвардейского сельского поселения в части установления в пределах зоны «Зона делового, общественного и коммерческого назначения» (О-1) подзону «Подзона делового, общественного и коммерческого назначения» (О-1.1) с основным видом разрешенного использования «склад» (код 6.9) согласно прилагаемой схеме»).

1.2. Установить в пределах зоны «Зона застройки индивидуальными жилыми домами» (Ж-1) подзону «Подзона застройки малоэтажными жилыми домами» (Ж-1.1) относительно земельного участка, расположенного по адресу: Республика Крым, Симферопольский район, с. Красная Зорька, ул. Прудовая, д. 3 согласно прилагаемой схеме (приложение 2: «Фрагмент карты градостроительного зонирования Гвардейского сельского поселения Симферопольского района Республики Крым в части установления в пределах зоны «Зона застройки индивидуальными жилыми домами» (Ж-1) подзоны «Подзона застройки малоэтажными жилыми домами» (Ж-1.1) относительно земельного участка, расположенного по адресу: Республика Крым, Симферопольский район, с. Красная Зорька, ул. Прудовая, д. 3 согласно прилагаемой схеме»).

1.3. Откорректировать территориальные зоны «Зона застройки индивидуальными жилыми домами» (Ж-1) и «Зона территорий общего пользования» (ТО) относительно земельного участка с кадастровым номером 90:12:010104:1005, расположенного по адресу: Республика Крым, Симферопольский район, пгт. Гвардейское, ул. Ботаническая, д. 1Б (приложение 3: «Фрагмент карты градостроительного зонирования правил

землепользования и застройки Гвардейского сельского поселения Симферопольского районного совета Республики Крым в части корректировки территориальных зон «Зона застройки индивидуальными жилыми домами» (Ж-1) и «Зона территорий общего пользования» (ТО) относительно земельного участка с кадастровым номером 90:12:010104:1005, расположенного по адресу: Республика Крым, Симферопольский район, пгт. Гвардейское, ул. Ботаническая, д. 1Б»).

1.4. Установить в пределах зоны «Зона застройки малоэтажными жилыми домами» (Ж-2) подзону «Подзона застройки малоэтажными жилыми домами» (Ж-2.1) относительно земельного участка, расположенного по адресу: Республика Крым, Симферопольский район, пгт. Гвардейское, ул. Ленина, 9, согласно прилагаемой схеме (приложение 4: «Фрагмент карты градостроительного зонирования Гвардейского сельского поселения Симферопольского района Республики Крым в части установления в пределах зоны «Зона застройки малоэтажными жилыми домами» (Ж-2) подзоны «Подзона застройки малоэтажными жилыми домами» (Ж-2.1) относительно земельного участка, расположенного по адресу: Республика Крым, Симферопольский район, пгт. Гвардейское, ул. Ленина, 9, согласно прилагаемой схеме»).

2. Приложение 3 «Градостроительный регламент» Часть IV «Градостроительные регламенты» Главы 8 «Градостроительные регламенты по видам и параметрам разрешенного использования земельных участков» дополнить «Статьей 41.1 «Подзона делового, общественного и коммерческого назначения» (О-1.1) следующего содержания:

Статья 41.1 Подзона делового, общественного и коммерческого назначения (О-1.1)

Виды разрешённого использования земельных участков и объектов капитального строительства:

Код. Основные виды разрешённого использования	Код. Условно разрешённые виды использования	Код. Вспомогательные виды использования
<p>3.2. Социальное обслуживание 3.3. Бытовое обслуживание 3.4.1. Амбулаторно-поликлиническое обслуживание 3.4.2. Стационарное медицинское обслуживание 3.6 Культурное развитие 3.8 Общественное управление 3.9 Обеспечение научной деятельности 3.9.1. Обеспечение деятельности в области гидрометеорологии и смежных с ней областях 4.1 Деловое управление 4.2 Объекты торговли (торговые центры, торгово-развлекательные центры (комплексы)) 4.3. Рынки 4.4 Магазины 4.5 Банковская и страховая деятельность 4.6 Общественное питание 4.7 Гостиничное обслуживание 4.8 Развлечения 4.9 Служебные гаражи 4.10 Выставочно-ярмарочная деятельность 5.1 Спорт 5.2.1 Туристическое обслуживание 6.0 Производственная деятельность 6.9 Склад 7.2 Автомобильный транспорт 8.3 Обеспечение внутреннего правопорядка 9.3 Историко-культурная деятельность 12.0 Земельные участки (территории) общего пользования</p>	<p>2.7.1 Хранение автотранспорта 3.5. Образование и просвещение 3.7 Религиозное использование 3.10 Ветеринарное обслуживание 4.9.1.1 Заправка транспортных средств 4.9.1.2 Обеспечение дорожного отдыха 4.9.1.3 Автомобильные мойки 4.9.1.4 Ремонт автомобилей</p>	<p>3.1 Коммунальное обслуживание 6.8 Связь</p>

1. Предельные размеры земельных участков и параметры разрешённого строительства, реконструкции объектов капитального строительства:

Основные виды разрешенного использования

Код вида разрешенного использования земельного участка	Разрешенное использование земельных участков и виды объектов капитального строительства	Предельные (минимальные и (или) максимальные размеры земельных участков и предельные параметры разрешенного строительства, реконструкции объектов капитального строительства)
3.2	Социальное обслуживание	<p>Размещение объектов капитального строительства, предназначенных для оказания гражданам социальной помощи (службы занятости населения, дома престарелых, дома ребенка, детские дома, пункты питания малоимущих граждан, пункты ночлега для бездомных граждан, службы психологической и бесплатной юридической помощи, социальные, пенсионные и иные службы, в которых осуществляется прием граждан по вопросам оказания социальной помощи и назначения социальных или пенсионных выплат); размещение объектов капитального строительства для размещения отделений почты и телеграфа; размещение объектов капитального строительства для размещения общественных некоммерческих организаций: благотворительных организаций, клубов по интересам</p> <p>Минимальный размер земельных участков – не подлежит установлению. Максимальный размер земельных участков – не подлежит установлению. Минимальный отступ от красной линии улиц до зданий, строений, сооружений при осуществлении строительства – не менее 5 м; от красной линии проездов – не менее 3 м. В условиях сложившейся застройки допускается размещение объектов капитального строительства по красной линии улиц.</p> <p>Максимальное количество этажей – 2. Параметры застройки: Максимальный коэффициент застройки земельного участка (Кз) – 0,8.</p>

		Максимальный коэффициент плотности застройки земельного участка (Кпз) – 2,4.
3.3	Бытовое обслуживание	<p>Размещение объектов капитального строительства, предназначенных для оказания населению или организациям бытовых услуг (мастерские мелкого ремонта, ателье, бани, парикмахерские, прачечные, химчистки, похоронные бюро)</p> <p>Минимальный размер земельных участков – не подлежит установлению; Максимальный размер земельных участков – не подлежит установлению; Минимальный отступ от красной линии улиц до зданий, строений, сооружений при осуществлении строительства – не менее 5 м; от красной линии проездов – не менее 3 м.</p> <p>В условиях сложившейся застройки допускается размещение объектов капитального по красной линии улиц</p> <p>Максимальное количество этажей – 3; Максимальный коэффициент застройки земельного участка (Кз) – 0,8. Максимальный коэффициент плотности застройки земельного участка (Кпз) – 2,4.</p>

3.4.1	Амбулаторно-поликлиническое обслуживание	<p>Размещение объектов капитального строительства, предназначенных для оказания гражданам амбулаторно-поликлинической медицинской помощи (поликлиники, фельдшерские пункты, пункты здравоохранения, центры матери и ребенка, диагностические центры, молочные кухни, станции донорства крови, клинические лаборатории)</p> <p>Минимальный размер земельного участка – не подлежит установлению; Максимальный размер земельного участка – не подлежит установлению; Минимальный отступ от красной линии улиц до зданий, строений, сооружений при осуществлении строительства – не менее 10 м; от красной линии проездов – не менее 5 м. В условиях сложившейся застройки допускается размещение объектов капитального по красной линии улиц.</p> <p>Максимальное количество этажей – 2; Параметры застройки: Максимальный коэффициент застройки земельного участка (Кз) – 0,8. Максимальный коэффициент плотности застройки земельного участка (Кпз) – 2,4.</p>
3.4.2	Стационарное медицинское обслуживание	<p>Размещение объектов капитального строительства, предназначенных для оказания гражданам медицинской помощи в стационарах (больницы, родильные дома, научно-медицинские учреждения и прочие объекты, обеспечивающие оказание услуги по лечению в стационаре); размещение станций скорой помощи</p> <p>Минимальный размер земельного участка: <u>Интенсивное лечение с кратковременным пребыванием, при мощности:</u> до 50 коек – 210 кв.м. на одну койку; <u>Долговременное лечение, при мощности:</u> до 50 коек – 360 кв.м на 1 койку; Максимальный размер земельного участка – не подлежит установлению; Минимальный отступ от красной линии улиц до зданий, строений, сооружений при осуществлении строительства – не менее 10 м; от красной линии проездов – не менее 5 м. В условиях сложившейся застройки допускается размещение объектов капитального по красной линии улиц.</p> <p>Максимальное количество этажей – 4; Параметры застройки: Максимальный коэффициент застройки земельного участка (Кз) – 0,8.</p>

		<p>Максимальный коэффициент плотности застройки земельного участка (Кпз) – 2,4.</p>
3.6	Культурное развитие	<p>Размещение объектов капитального строительства, предназначенных для размещения в них музеев, выставочных залов, художественных галерей, домов культуры, библиотек, кинотеатров и кинозалов, театров, филармоний, планетариев; устройство площадок для празднеств и гуляний</p> <p>Минимальный размер земельных участков – по СП 42.13330.2016 (приложение Д). Максимальный размер земельных участков – не подлежит установлению; Минимальный отступ от красной линии улиц до зданий, строений, сооружений при осуществлении строительства – не менее 10 м; от красной линии проездов – не менее 5 м.</p> <p>В условиях сложившейся застройки допускается размещение объектов капитального по красной линии улиц.</p> <p>Максимальное количество этажей – 4; Параметры застройки: Максимальный коэффициент застройки земельного участка (Кз) – 0,8.</p>

		Максимальный коэффициент плотности застройки земельного участка (Кпз) – 2,4.
3.8	Общественное управление	<p>Размещение объектов капитального строительства, предназначенных для размещения органов государственной власти, органов местного самоуправления, судов, а также организаций, непосредственно обеспечивающих их деятельность; размещение объектов капитального строительства, предназначенных для размещения органов управления политических партий, профессиональных и отраслевых союзов, творческих союзов и иных общественных объединений граждан по отраслевому или политическому признаку, размещение объектов капитального строительства для дипломатических представительства иностранных государств и консульских учреждений в Российской Федерации</p> <p>Минимальный размер земельных участков – не подлежит установлению; Максимальный размер земельных участков – не подлежит установлению; Минимальный отступ от красной линии улиц до зданий, строений, сооружений при осуществлении строительства – не менее 10 м; от красной линии проездов – не менее 5 м.</p> <p>В условиях сложившейся застройки допускается размещение объектов капитального по красной линии улиц.</p> <p>Максимальное количество этажей – 4; Параметры застройки: Максимальный коэффициент застройки земельного участка (Кз) – 0,8. Максимальный коэффициент плотности застройки земельного участка (Кпз) – 2,4.</p>

3.9	Обеспечение научной деятельности	<p>Размещение объектов капитального строительства для проведения научных исследований и изысканий, испытаний опытных промышленных образцов, для размещения организаций, осуществляющих научные изыскания, исследования и разработки</p> <p>(научно-исследовательские институты, проектные институты, научные центры, опытно-конструкторские центры, государственные академии наук, в том числе отраслевые), проведения научной и селекционной работы, ведения сельского и лесного хозяйства для получения ценных с научной точки зрения образцов растительного и животного мира</p> <p>Минимальный размер земельного участка – 1 га; Максимальный размер земельного участка – не подлежит установлению; На территории жилой застройки допускается размещать только объекты относящихся к IV – V классам опасности, для эксплуатации которых предусматривается установление охранных или санитарно-защитных зон до 100 м или охранные или санитарно-защитные зоны для которых не устанавливаются); Минимальный отступ от красной линии улиц до зданий, строений, сооружений при осуществлении строительства – не менее 15 м; от красной линии проездов – не менее 10 м. В условиях сложившейся застройки допускается размещение объектов капитального по красной линии улиц.</p> <p>Предельная высота – 15 м; Параметры застройки: Максимальный коэффициент застройки земельного участка (Кз) – 0,8. Максимальный коэффициент плотности застройки земельного участка (Кпз) – 2,4.</p>
-----	----------------------------------	--

3.9.1	Обеспечение деятельности в области гидрометеорологии и смежных с ней областях	<p>Размещение объектов капитального строительства, предназначенных для наблюдений за физическими и химическими процессами, происходящими в окружающей среде, определения ее гидрометеорологических, агрометеорологических и гелиогеофизических характеристик, уровня загрязнения атмосферного воздуха, почв, водных объектов, в том числе по гидробиологическим показателям, и околоземного – космического пространства, зданий и сооружений, используемых в области гидрометеорологии и смежных с ней областях (доплеровские метеорологические радиолокаторы, гидрологические посты и другие)</p> <p>Минимальный размер земельных участков – не подлежит установлению. Максимальный размер земельных участков – не подлежит установлению. Минимальный отступ от красной линии улиц до зданий, строений, сооружений при осуществлении строительства – не менее 5 м; от красной линии проездов – не менее 3 м. В условиях сложившейся застройки допускается размещение объектов капитального по красной линии улиц. Максимальное количество этажей – 4; Параметры застройки: Максимальный коэффициент застройки земельного участка (Кз) – 0,8. Максимальный коэффициент плотности застройки земельного участка (Кпз) – 2,4.</p>
4.1	Деловое управление	<p>Размещение объектов капитального строительства с целью: размещения объектов управленческой деятельности, не связанной с государственным или муниципальным управлением и оказанием услуг, а также с целью обеспечения совершения сделок, не требующих передачи товара в момент их совершения между организациями, в том числе биржевая деятельность (за исключением банковской и страховой деятельности)</p> <p>Минимальный размер земельного участка – 1000 кв.м; Максимальный размер земельного участка – не подлежит установлению; Минимальный отступ от красной линии улиц до зданий, строений, сооружений при осуществлении строительства – не менее 10 м; от красной линии проездов – не менее 5 м.</p>

		<p>В условиях сложившейся застройки допускается размещение объектов капитального по красной линии улиц.</p> <p>Максимальное количество этажей – 3.</p> <p>Параметры застройки:</p> <p>Максимальный коэффициент застройки земельного участка (Кз) – 0,8.</p> <p>Максимальный коэффициент плотности застройки земельного участка (Кпз) – 2,4.</p>
4.2	Объекты торговли (торговые центры, торгово-развлекательные центры (комплексы))	<p>Размещение объектов капитального строительства, общей площадью свыше 5000 кв. м с целью размещения одной или нескольких организаций, осуществляющих продажу товаров, и (или) оказание услуг в соответствии с содержанием видов разрешенного использования с кодами 4.5-4.9; размещение гаражей и (или) стоянок для автомобилей сотрудников и посетителей торгового центра</p> <p>Минимальный размер земельного участка – не подлежит установлению;</p> <p>Максимальный размер земельного участка – не подлежит установлению;</p> <p>Минимальный отступ от красной линии улиц до зданий, строений, сооружений при осуществлении строительства – не менее 10 м; от красной линии проездов – не менее 5 м.</p> <p>В условиях сложившейся застройки допускается размещение объектов капитального по красной линии улиц.</p> <p>Максимальное количество этажей – 5.</p> <p>Параметры застройки:</p> <p>Максимальный коэффициент застройки земельного участка (Кз) – 0,8.</p> <p>Максимальный коэффициент плотности застройки земельного участка (Кпз) – 2,4.</p>
4.3	Рынки	<p>Размещение объектов капитального строительства, сооружений, предназначенных для организации постоянной или временной торговли (ярмарка, рынок, базар), с учетом того, что каждое из торговых мест не располагает торговой площадью более 200 кв. м; размещение гаражей и (или) стоянок для автомобилей сотрудников и посетителей рынка</p> <p>Минимальный размер земельного участка -14 кв.м на 1 кв.м торговой площади при общей торговой площади до 600 кв.м;</p> <p>Максимальный размер земельных участков – 2800 кв.м;</p>

		<p>Минимальный отступ от красной линии улиц до зданий, строений, сооружений при осуществлении строительства – не менее 10 м; от красной линии проездов – не менее 5 м.</p> <p>В условиях сложившейся застройки допускается размещение объектов капитального по красной линии улиц</p> <p>Максимальное количество этажей – 3;</p> <p>Параметры застройки:</p> <p>Максимальный коэффициент застройки земельного участка (Кз) – 0,8.</p> <p>Максимальный коэффициент плотности застройки земельного участка (Кпз) – 2,4.</p>
4.4	Магазины	<p>Размещение объектов капитального строительства, предназначенных для продажи товаров, торговая площадь которых составляет до 5000 кв. м</p> <p>Минимальный размер земельных участков:</p> <p>Для магазинов: до 250 кв.м торговой площади – 0,08 га на 100 кв.м. торговой площади; свыше 250 до 650 кв.м. торговой площади – 0,08 – 0,06 га на 100 кв.м. торговой площади; Максимальный размер земельных участков – не устанавливается.</p> <p>Минимальный отступ от красной линии улиц до зданий, строений, сооружений при осуществлении строительства – не менее 5 м; от красной линии проездов – не менее 3 м.</p> <p>В условиях сложившейся застройки допускается размещение объектов капитального по красной линии улиц.</p> <p>Максимальное количество этажей – 2;</p> <p>Параметры застройки:</p> <p>Максимальный коэффициент застройки земельного участка (Кз) – 0,6.</p> <p>Максимальный коэффициент плотности застройки земельного участка (Кпз) – 2,4.</p>
4.5	Банковская и страховая деятельность	<p>Размещение объектов капитального строительства, предназначенных для размещения организаций, оказывающих банковские и страховые</p> <p>Минимальный размер земельного участка – 1000 кв.м;</p> <p>Максимальный размер земельного участка – не подлежит установлению;</p> <p>Минимальный отступ от красной линии улиц до зданий, строений, сооружений при осуществлении строительства – не менее 10 м; от красной линии проездов – не менее 5 м.</p> <p>В условиях сложившейся застройки допускается размещение объектов капитального</p>

		<p>по красной линии улиц. Максимальное количество этажей – 4; Параметры застройки: Максимальный коэффициент застройки земельного участка (Кз) – 0,8. Максимальный коэффициент плотности застройки земельного участка (Кпз) – 2,4.</p>
4.6	Общественное питание	<p>Размещение объектов капитального строительства в целях устройства мест общественного питания (рестораны, кафе, столовые, закусочные, бары)</p> <p>Максимальная вместимость объектов общественного питания – 150 мест. Минимальный размер земельных участков: При числе мест, га на 100 мест: до 50 мест – 0,25 га; свыше 50 до 150 мест – 0,15 га; Максимальный размер земельных участков – не подлежит установлению; Минимальный отступ от красной линии улиц до зданий, строений, сооружений при осуществлении строительства – не менее 10 м; от красной линии проездов – не менее 5 м. В условиях сложившейся застройки допускается размещение объектов капитального по красной линии улиц. Максимальное количество этажей – 3; Параметры застройки: Максимальный коэффициент застройки земельного участка (Кз) – 0,8. Максимальный коэффициент плотности застройки земельного участка (Кпз) – 2,4.</p>
4.7	Гостинничное обслуживание	<p>Размещение гостиниц, а также иных зданий, используемых с целью извлечения предпринимательской выгоды из предоставления жилого помещения для временного проживания в них</p> <p>Максимальный размер здания гостиницы до 100 мест. Минимальный размер земельных участков: размеры земельных участков гостиниц при числе мест от 25 до 100– 55 м² на 1 место. Максимальный размер земельных участков – не подлежит установлению; Минимальный отступ от красной линии улиц до зданий, строений, сооружений при осуществлении строительства – не менее 5 м; от красной линии проездов – не менее 3 м.</p>

		<p>В условиях сложившейся застройки допускается размещение объектов капитального по красной линии улиц.</p> <p>Максимальное количество этажей – 5;</p> <p>Параметры застройки:</p> <p>Максимальный коэффициент застройки земельного участка (Кз) – 0,8.</p> <p>Максимальный коэффициент плотности застройки земельного участка (Кпз) – 2,4.</p>
4.8	Развлечения	<p>Размещение объектов капитального строительства, предназначенных для размещения: дискотек и танцевальных площадок, ночных клубов, аквапарков, боулинга, аттракционов, ипподромов, игровых автоматов (кроме игрового оборудования, используемого для проведения азартных игр) и игровых площадок; в игорных зонах также допускается размещение игорных заведений, залов игровых автоматов, используемых для проведения азартных игр и игровых столов, а также размещение гостиниц и заведений общественного питания для посетителей игорных зон</p> <p>Минимальный размер земельного участка – 1000 кв.м;</p> <p>Максимальный размер земельного участка – не подлежит установлению;</p> <p>Минимальный отступ от красной линии улиц до зданий, строений, сооружений при осуществлении строительства – не менее 10 м; от красной линии проездов – не менее 5 м.</p> <p>В условиях сложившейся застройки допускается размещение объектов капитального по красной линии улиц.</p> <p>Максимальное количество этажей – 3;</p> <p>Параметры застройки:</p> <p>Максимальный коэффициент застройки земельного участка (Кз) – 0,8.</p> <p>Максимальный коэффициент плотности застройки земельного участка (Кпз) – 2,4.</p>
4.9	Служебные гаражи	<p>Размещение постоянных или временных гаражей с несколькими стояночными местами, стоянок (парковок), гаражей, в том числе многоярусных, не указанных в коде 2.7.1</p> <p>Минимальный размер земельных участков – по СП 42.13330.2016 (приложение И).</p> <p>Максимальный размер земельных участков – не подлежит установлению;</p> <p>Минимальный отступ от красной линии улиц до зданий, строений, сооружений при осуществлении строительства – не менее 10 м; от красной линии</p>

		<p>проездов – не менее 5 м.</p> <p>В условиях сложившейся застройки допускается размещение объектов капитального по красной линии улиц.</p> <p>Максимальное количество этажей – 1;</p> <p>Максимальное количество этажей многоярусных гаражей (парковок) – 4;</p> <p>Параметры застройки: Максимальный коэффициент застройки земельного участка (Кз) – не подлежит установлению. Максимальный коэффициент плотности застройки земельного участка (Кпз) – не подлежит установлению.</p>
4.10	Выставочно-ярмарочная деятельность	<p>Размещение объектов капитального строительства, сооружений, предназначенных для осуществления выставочно-ярмарочной и конгрессной деятельности, включая деятельность, необходимую для обслуживания указанных мероприятий (застройка экспозиционной площади, организация питания участников мероприятий)</p> <p>Минимальный размер земельного участка – 1000 кв.м;</p> <p>Максимальный размер земельного участка – не подлежит установлению;</p> <p>Минимальный отступ от красной линии улиц до зданий, строений, сооружений при осуществлении строительства – не менее 10 м; от красной линии проездов – не менее 5 м.</p> <p>В условиях сложившейся застройки допускается размещение объектов капитального по красной линии улиц.</p> <p>Максимальное количество этажей – 4;</p> <p>Параметры застройки: Максимальный коэффициент застройки земельного участка (Кз) – 0,8. Максимальный коэффициент плотности застройки земельного участка (Кпз) – 2,4.</p>
5.1	Спорт	<p>Размещение объектов капитального строительства в качестве спортивных клубов, спортивных залов, бассейнов, устройство площадок для занятия спортом и физкультурой (беговые дорожки, спортивные сооружения, теннисные корты, поля для спортивной игры, автодромы, мотодромы, трамплины, трассы и спортивные стрельбища), в том числе водным (причалы и сооружения, необходимые для водных видов спорта и хранения соответствующего инвентаря); размещение спортивных баз и лагерей</p>

		<p>Минимальный размер земельных участков – по СП 42.13330.2016 (приложение Д). Максимальный размер земельных участков – не подлежит установлению; Минимальный отступ от красной линии улиц до зданий, строений, сооружений при осуществлении строительства – не менее 10 м; от красной линии проездов – не менее 5 м. В условиях сложившейся застройки допускается размещение объектов капитального по красной линии улиц. Максимальное количество этажей – 4; Параметры застройки: Максимальный коэффициент застройки земельного участка (Кз) – 0,8. Максимальный коэффициент плотности застройки земельного участка (Кпз) – 2,4.</p>
5.2.1	Туристическое обслуживание	<p>Размещение пансионатов, туристических гостиниц, кемпингов, домов отдыха, не оказывающих услуги по лечению, а также иных зданий, используемых с целью извлечения предпринимательской выгоды из предоставления жилого помещения для временного проживания в них; размещение детских лагерей</p> <p>Максимальная вместимость здания туристического обслуживания 100 мест. Минимальный размер земельного участка – по СП 42.13330.2016 (приложение Д). Максимальный размер земельного участка – не подлежит установлению; Минимальный отступ от красной линии улиц до зданий, строений, сооружений при осуществлении строительства – не менее 10 м; от красной линии проездов – не менее 5 м. В условиях сложившейся застройки допускается размещение объектов капитального по красной линии улиц. Максимальное количество этажей – 5; Параметры застройки: Максимальный коэффициент застройки земельного участка (Кз) – 0,8. Максимальный коэффициент плотности застройки земельного участка (Кпз) – 2,4.</p>

6.0	Производственная деятельность	<p>Размещение объектов капитального строительства в целях добычи полезных ископаемых, их переработки, изготовления вещей промышленным способом</p> <p>1. Предельные размеры земельных участков: – минимальные размеры земельных участков – не подлежат установлению; – максимальные размеры земельных участков – не подлежат установлению.</p> <p>2. Минимальные отступы от границ земельных участков в целях определения мест допустимого размещения зданий, строений, сооружений, за пределами которых запрещено строительство зданий, строений, сооружений – не подлежат установлению.</p> <p>3. Предельное количество этажей или предельная высота зданий, строений, сооружений – не подлежат установлению.</p> <p>Максимальный процент застройки в границах земельного участка – 70 %.</p>
6.9	Склад	<p>Размещение сооружений, имеющих назначение по временному хранению, распределению и перевалке грузов (за исключением хранения стратегических запасов), не являющихся частями производственных комплексов, на которых был создан груз: промышленные базы, склады, погрузочные терминалы и доки, нефтехранилища и нефтеналивные станции, газовые хранилища и обслуживающие их газоконденсатные и газоперекачивающие станции, элеваторы и продовольственные склады, за исключением железнодорожных перевалочных складов</p> <p>Минимальный размер земельного участка – 0,5 га; Максимальный размер земельного участка – не подлежит установлению; Отступ от границ земельного участка: минимальный отступ от красной линии улиц до зданий, строений, сооружений при осуществлении строительства – не менее 10 м; от красной линии проездов – не менее 5 м. В условиях сложившейся застройки допускается размещение объектов капитального по красной линии улиц. Максимальное количество этажей - 4; Параметры застройки: Максимальный коэффициент застройки земельного участка (Кз) – не подлежит установлению.</p>

		Максимальный коэффициент плотности застройки земельного участка (Кпз) – не подлежит установлению.
7.2	Автомобильный транспорт	<p>Размещение автомобильных дорог и технически связанных с ними сооружений; размещение зданий и сооружений, предназначенных для обслуживания пассажиров, а также обеспечивающие работу транспортных средств, размещение объектов, предназначенных для размещения постов органов внутренних дел, ответственных за безопасность дорожного движения; оборудование земельных участков для стоянок автомобильного транспорта, а также для размещения депо (устройства мест стоянок) автомобильного транспорта, осуществляющего перевозки людей по установленному маршруту</p> <p>Минимальный размер земельного участка – не подлежит установлению; Максимальный размер земельного участка – не подлежит установлению; Отступ от границ земельного участка: - для линейных объектов – не подлежит установлению; - для иных объектов капитального строительства – минимальный отступ от красной линии улиц до зданий, строений, сооружений при осуществлении строительства – не менее 10 м; от красной линии проездов – не менее 5 м. В условиях сложившейся застройки допускается размещение объектов капитального по красной линии улиц. Предельная высота – 15 м; Максимальный процент застройки – не подлежит установлению; Коэффициент плотности застройки – не подлежит установлению.</p>
8.3	Обеспечение внутреннего правопорядка	<p>Размещение объектов капитального строительства, необходимых для подготовки и поддержания в готовности органов внутренних дел и спасательных служб, в которых существует военизированная служба; размещение объектов гражданской обороны, за исключением объектов гражданской обороны, являющихся частями производственных зданий</p> <p>Минимальный размер земельного участка – не подлежит установлению;</p>

		<p>Максимальный размер земельного участка – не подлежит установлению; Минимальный отступ от красной линии улиц до зданий, строений, сооружений при осуществлении строительства – не менее 5 м; от красной линии проездов – не менее 3 м. В условиях сложившейся застройки допускается размещение объектов капитального по красной линии улиц. Предельная высота – 20 м; Параметры застройки: Максимальный процент застройки – не подлежит установлению; Коэффициент плотности застройки – не подлежит установлению.</p>
9.3	Историко-культурная деятельность	<p>Сохранение и изучение объектов культурного наследия народов Российской Федерации (памятников истории и культуры), в том числе: объектов археологического наследия, достопримечательных мест, мест бытования исторических промыслов, производств и ремесел, недействующих военных и гражданских захоронений, объектов культурного наследия, хозяйственная деятельность, являющаяся историческим промыслом или ремеслом, а также хозяйственная деятельность, обеспечивающая познавательный туризм</p> <p>Минимальный размер земельного участка – не подлежит установлению; Максимальный размер земельного участка – не подлежит установлению; Параметры застройки: Максимальный коэффициент застройки земельного участка (Кз) – не подлежит установлению; Максимальный коэффициент плотности застройки земельного участка (Кпз) – не подлежит установлению.</p>
12.0	Земельные участки (территории) общего пользования	<p>Размещение объектов улично-дорожной сети, автомобильных дорог и пешеходных тротуаров в границах населенных пунктов, пешеходных переходов, набережных, береговых полос водных объектов общего пользования, скверов, бульваров, площадей, проездов, малых архитектурных форм благоустройства.</p> <p>Размеры земельных участков – не подлежат установлению. Минимальный отступ от границ земельного участка – не подлежит установлению.</p>

		<p>Предельное количество этажей или предельная высота – не подлежит установлению.</p> <p>Параметры застройки:</p> <p>Максимальный процент застройки – не подлежит установлению;</p> <p>Коэффициент плотности застройки – не подлежит установлению.</p>
--	--	--

Условно-разрешенные виды использования

Код вида разрешенного использования земельного участка	Разрешенное использование земельных участков и виды объектов капитального строительства	Предельные (минимальные и (или) максимальные размеры земельных участков и предельные параметры разрешенного строительства, реконструкции объектов капитального строительства)
2.7.1	Хранение автотранспорта	<p>Размещение отдельно стоящих и пристроенных гаражей, в том числе подземных, предназначенных для хранения личного автотранспорта граждан, с возможностью размещения автомобильных моек</p> <p>Минимальный размер земельного участка – 18 кв.м;</p> <p>Максимальный размер земельного участка – не подлежит установлению;</p> <p>Минимальный отступ от красной линии улиц до зданий, строений, сооружений при осуществлении строительства – не менее 5 м; от красной линии проездов – не менее 3 м.</p> <p>В условиях сложившейся застройки допускается размещение объектов капитального по красной линии улиц.</p> <p>Максимальное количество этажей – 1.</p> <p>Параметры застройки:</p> <p>Максимальный коэффициент застройки земельного участка (Кз) – не подлежит установлению.</p> <p>Максимальный коэффициент плотности застройки земельного участка (Кпз) – не подлежит установлению.</p>

3.5	Образование и просвещение	<p>Размещение объектов капитального строительства, предназначенных для воспитания, образования и просвещения (детские ясли, детские сады, школы, лицеи, гимназии, профессиональные технические училища, колледжи, художественные, музыкальные школы и училища, образовательные кружки, общества знаний, институты, университеты, организации по переподготовке и повышению квалификации специалистов и иные организации, осуществляющие деятельность по воспитанию, образованию и просвещению). Содержание данного вида разрешенного использования включает в себя содержание видов разрешенного использования с кодами 3.5.1 - 3.5.2</p> <p>Минимальный размер земельных участков: <u>Дошкольные образовательные организации:</u> на 1 место при вместимости учреждения: до 100 мест - 44 кв.м/место; свыше 100 мест - 38 кв.м/место; <u>Общеобразовательные организации:</u> на 1 учащегося при вместимости организации: от 40 до 400 – 55 кв.м/место; от 400 до 500 – 65 кв.м/место; от 500 до 600 – 55 кв.м/место; от 600 до 800 – 45 кв.м/место; от 800 до 1100 – 36 кв.м/место; от 1100 до 1500 – 23 кв.м/место; от 1500 до 2000 – 18 кв.м/место; свыше 2000 – 16 кв.м/место <u>Для образовательных учреждений среднего, высшего профессионального образования:</u> Учреждения среднего профессионального образования: на 1 учащегося при вместимости учреждения: до 300 – 75 кв.м/на 1 учащегося; от 300 до 900 – 50-65 кв.м/на 1 учащегося; от 900 до 1600 – 30-40 кв.м/на 1 учащегося; Максимальный размер земельных участков - не подлежит установлению; Минимальный отступ от красной линии до зданий, строений, сооружений - 25 м при осуществлении нового строительства дошкольных образовательных и образовательных (начального общего и среднего (полного) общего образования)</p>
-----	---------------------------	---

		<p>организаций.</p> <p>Минимальный отступ от красной линии улиц до зданий, строений, сооружений при осуществлении строительства образовательных учреждений среднего, высшего профессионального образования – не менее 10 м; от красной линии проездов – не менее 5 м.</p> <p>В условиях сложившейся застройки допускается размещение объектов капитального по красной линии улиц.</p> <p>Максимальное количество этажей для дошкольных и общеобразовательных организаций – 3;</p> <p>Максимальное количество этажей для учреждений среднего, высшего профессионального образования – 4;</p> <p>Параметры застройки:</p> <p>Максимальный коэффициент застройки земельного участка (Кз) – 0,8.</p> <p>Максимальный коэффициент плотности застройки земельного участка (Кпз) – 2,4.</p>
3.7	Религиозное использование	<p>Размещение объектов капитального строительства, предназначенных для отправления религиозных обрядов (церкви, соборы, храмы, часовни, монастыри, мечети, молельные дома); размещение объектов капитального строительства, предназначенных для постоянного местонахождения духовных лиц, паломников и послушников в связи с осуществлением ими религиозной службы, а также для осуществления благотворительной и религиозной образовательной деятельности (монастыри, скиты, воскресные школы, семинарии, духовные училища)</p> <p>Минимальный размер земельных участков – не подлежит установлению.</p> <p>Максимальный размер земельных участков - не подлежит установлению.</p> <p>Минимальный отступ от красной линии улиц до зданий, строений, сооружений при осуществлении строительства – не менее 10 м; от красной линии проездов – не менее 5 м.</p> <p>В условиях сложившейся застройки допускается размещение объектов капитального по красной линии улиц.</p>

		<p>Максимальная высота – 14 метров. Параметры застройки: Максимальный коэффициент застройки земельного участка (Кз) – 0,8. Максимальный коэффициент плотности застройки земельного участка (Кпз) – 2,4.</p>
3.10	Ветеринарное обслуживание	<p>Размещение объектов капитального строительства, предназначенных для оказания ветеринарных услуг, содержания или разведения животных, не являющихся сельскохозяйственными, под надзором человека. Содержание данного вида разрешенного использования включает в себя содержание видов разрешенного использования с кодами 3.10.1 – 3.10.2. Размещение объектов капитального строительства, предназначенных для оказания ветеринарных услуг без содержания животных.</p> <p>Минимальный размер земельных участков – не подлежит установлению. Максимальный размер земельных участков – не подлежит установлению. Минимальный отступ от красной линии улиц до зданий, строений, сооружений при осуществлении строительства – не менее 10 м; от красной линии проездов – не менее 5 м. В условиях сложившейся застройки допускается размещение объектов капитального по красной линии улиц. Максимальное количество этажей – 3; Параметры застройки: Максимальный коэффициент застройки земельного участка (Кз) – 0,8. Максимальный коэффициент плотности застройки земельного участка (Кпз) – 2,4.</p>

4.9.1.1	Заправка транспортных средств	<p>Размещение автозаправочных станций; размещение магазинов сопутствующей торговли, зданий для организации общественного питания в качестве объектов дорожного сервиса</p> <ol style="list-style-type: none">1. Максимальное количество колонок на АЗС – 5.2. Предельные размеры земельных участков: Минимальные размеры земельных участков:<ul style="list-style-type: none">- для АЗС минимальный размер:- на 2 колонки – 0,1 га;- на 5 колонок – 0,2 га;Максимальные размеры земельных участков – 0,5 га.3. Допускается размещать объекты с санитарно-защитной зоной не более 50 м.4. Минимальные отступы от границ земельных участков в целях определения мест допустимого размещения зданий, строений, сооружений, за пределами которых запрещено строительство зданий, строений, сооружений – 3 м; В случае совпадения границ земельных участков с красными линиями улиц – 10 м, с красными линиями проездов – 5 м; В отдельных случаях в условиях сложившейся застройки допускается размещение зданий по красной линии улиц.5. Предельное количество этажей зданий, строений, сооружений – 2.6. Максимальный процент застройки в границах земельного участка – 60 %.7. Максимальный коэффициент плотности застройки земельного участка – 1,8.8. Нормы расчета вместимости учреждений, организаций и предприятий принимать в соответствии со Сводом правил СП 42.13330.2016 «Градостроительство. Планировка и застройка городских и сельских поселений».
---------	-------------------------------	---

4.9.1.2	Обеспечение дорожного отдыха	<p>Размещение зданий для предоставления гостиничных услуг в качестве дорожного сервиса (мотелей), а также размещение магазинов сопутствующей торговли, зданий для организации общественного питания в качестве объектов дорожного сервиса</p> <p>1. Предельные размеры земельных участков: - минимальные размеры земельных участков – не подлежат установлению; - максимальные размеры земельных участков – не подлежат установлению.</p> <p>2. Допускается размещать объекты с санитарно-защитной зоной не более 50 м.</p> <p>3. Минимальные отступы от границ земельных участков в целях определения мест допустимого размещения зданий, строений, сооружений, за пределами которых запрещено строительство зданий, строений, сооружений – 3 м; В случае совпадения границ земельных участков с красными линиями улиц – 10 м, с красными линиями проездов – 5 м.</p> <p>4. Предельное количество этажей зданий, строений, сооружений – 2.</p> <p>5. Максимальный процент застройки в границах земельного участка – 60 %.</p> <p>6. Максимальный коэффициент плотности застройки земельного участка – 1,8.</p>
4.9.1.3	Автомобильные мойки	<p>Размещение автомобильных моек, а также размещение магазинов сопутствующей торговли</p> <p>1. Предельные размеры земельных участков: - минимальные размеры земельных участков – не подлежат установлению; - максимальные размеры земельных участков – 0,5 га.</p> <p>2. Допускается размещать объекты с санитарно-защитной зоной не более 50 м.</p> <p>3. Минимальные отступы от границ земельных участков в целях определения мест допустимого размещения зданий, строений, сооружений, за пределами которых запрещено строительство зданий, строений, сооружений – 3 м; В случае совпадения границ земельных участков с красными линиями улиц – 10 м, с красными линиями проездов – 5 м; В отдельных случаях в условиях сложившейся застройки допускается размещение зданий по красной линии улиц.</p> <p>4. Предельное количество этажей зданий, строений, сооружений – 2.</p> <p>5. Максимальный процент застройки в границах земельного участка – 60 %.</p> <p>6. Максимальный коэффициент плотности застройки земельного участка – 1,8.</p>

		7. Нормы расчета вместимости учреждений, организаций и предприятий принимать в соответствии со Сводом правил СП 42.13330.2016 «Градостроительство. Планировка и застройка городских и сельских поселений».
4.9.1.4	Ремонт автомобилей	<p>Размещение мастерских, предназначенных для ремонта и обслуживания автомобилей, и прочих объектов дорожного сервиса, а также размещение магазинов сопутствующей торговли</p> <ol style="list-style-type: none"> 1. Максимальное количество технологических постов для СТО – 3. 2. Предельные размеры земельных участков: <ul style="list-style-type: none"> - минимальные размеры земельных участков – не подлежат установлению; - максимальные размеры земельных участков – 0,5 га. 4. Допускается размещать объекты с санитарно-защитной зоной не более 50 м. 5. Минимальные отступы от границ земельных участков в целях определения мест допустимого размещения зданий, строений, сооружений, за пределами которых запрещено строительство зданий, строений, сооружений – 3 м; В случае совпадения границ земельных участков с красными линиями улиц – 10 м, с красными линиями проездов – 5 м. В отдельных случаях в условиях сложившейся застройки допускается размещение зданий по красной линии улиц. 6. Предельное количество этажей зданий, строений, сооружений – 2. 7. Максимальный процент застройки в границах земельного участка – 60 %. 8. Максимальный коэффициент плотности застройки земельного участка – 1,8.

Вспомогательные виды использования

Код вида разрешенного использования земельного участка	Разрешенное использование земельных участков и виды объектов капитального строительства	Предельные (минимальные и (или) максимальные размеры земельных участков и предельные параметры разрешенного строительства, реконструкции объектов капитального строительства)
--	---	---

3.1	Коммунальное обслуживание	<p>Размещение объектов капитального строительства в целях обеспечения физических и юридических лиц коммунальными услугами, в частности: поставки воды, тепла, электричества, газа, предоставления услуг связи, отвода канализационных стоков, очистки и уборки объектов недвижимости (котельных, водозаборов, очистных сооружений, насосных станций, водопроводов, линий электропередач, трансформаторных подстанций, газопроводов, линий связи, телефонных станций, канализаций, стоянок, гаражей и мастерских для обслуживания уборочной и аварийной техники, а также зданий или помещений, предназначенных для приема физических и юридических лиц в связи с предоставлением им коммунальных услуг).</p> <p>Минимальные размеры земельных участков на объекты: Для котельных – не подлежит установлению; Для насосных станций – не подлежит установлению; Для телефонных станций – не подлежит установлению; Для гаражей и мастерских для обслуживания уборочной и аварийной техники – 300 кв.м; Для автостоянок не подлежит установлению; Для зданий или помещений, предназначенных для приема физических и юридических лиц в связи с предоставлением им коммунальных услуг– 400 кв.м; Для трансформаторных подстанций - не подлежит установлению; Для тепловых пунктов – не подлежит установлению; Для газораспределительных пунктов – не подлежит установлению; Максимальные размеры земельных участков на вышеуказанные объекты - не подлежит установлению; Максимальное количество этажей – не подлежит установлению; Параметры застройки: Максимальный коэффициент застройки земельного участка (Кз) – не подлежит установлению; Максимальный коэффициент плотности застройки земельного участка (Кпз) – не подлежит установлению.</p>
-----	---------------------------	---

6.8	Связь	<p>Размещение объектов связи, радиовещания, телевидения, включая воздушные радиорелейные, надземные и подземные кабельные линии связи, линии радиофикации, антенные поля, усилительные пункты на кабельных линиях связи, инфраструктуру спутниковой связи и телерадиовещания, за исключением объектов связи, размещение которых предусмотрено содержанием вида разрешенного использования с кодом 3.1</p> <p>Минимальный размер земельного участка – не подлежит установлению; Максимальный размер земельного участка – не подлежит установлению; Отступ от границ земельного участка:</p> <ul style="list-style-type: none"> - для линейных объектов – не подлежит установлению; - для иных объектов капитального строительства – минимальный отступ от красной линии улиц до зданий, строений, сооружений при осуществлении строительства – не менее 5 м; от красной линии проездов – не менее 3 м. - В условиях сложившейся застройки допускается размещение объектов капитального по красной линии улиц. <p>Предельная высота – 30 м; Параметры застройки: Максимальный коэффициент застройки земельного участка (Кз) – 0,6. Максимальный коэффициент плотности застройки земельного участка (Кпз) – 1,8.</p>
-----	-------	---

Примечание:

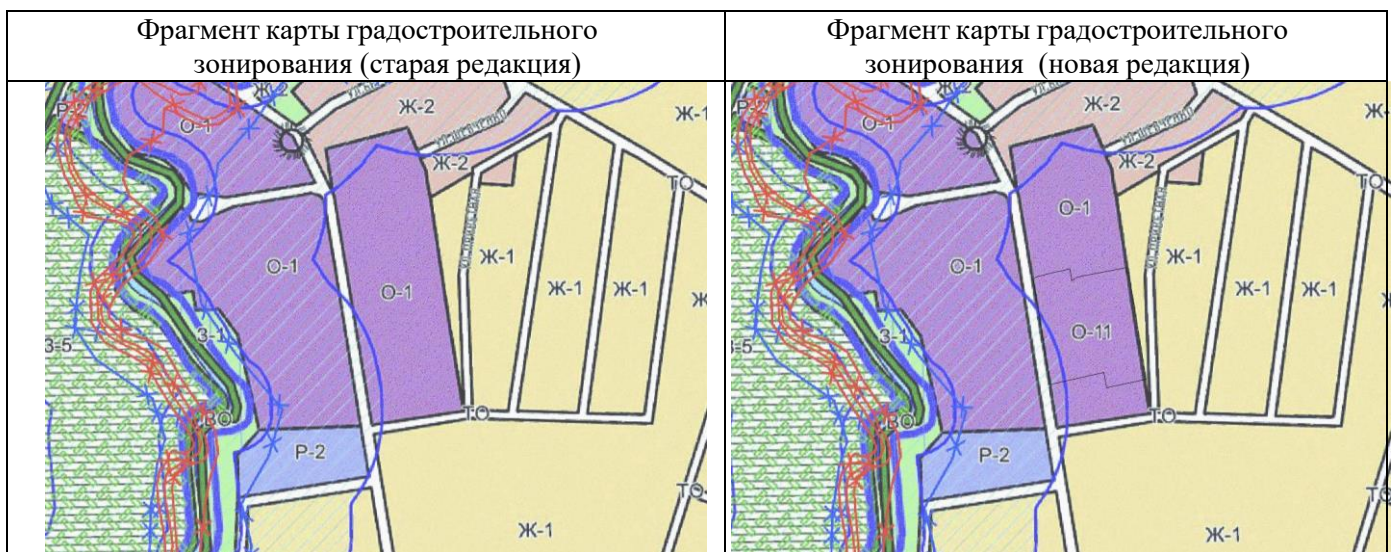
1. Ограничения использования земельных участков и объектов капитального строительства, находящихся в границах территориальной зоны и расположенных в границах зон с особыми условиями использования территории, устанавливаются в соответствии со статьями Части V настоящих Правил.
2. Определение мест допустимого размещения зданий, строений и сооружений в отношении незастроенных территорий осуществляется путем разработки документации по планировке территории в составе проекта планировки и проекта межевания территории в установленном законом порядке, с целью выделения элементов планировочной структуры (кварталов, микрорайонов, иных элементов), установления границ зон планируемого размещения объектов капитального строительства, установления границ территорий общего пользования, определения характеристик и очередности планируемого развития территории.

**Начальник управления
градостроительной политики**

И.В. Заяц

Приложение 1
к Изменениям в решение 89 (внеочередная)
сессии Симферопольского районного совета
Республики Крым I созыва от 13.03.2019
№ 1160 «Об утверждении правил
землепользования и застройки Гвардейского
сельского поселения Симферопольского
района Республики Крым» (внесены
решением 85 сессии Симферопольского
районного совета РК II созыва
от 25.10.2023 № 973)

«Фрагмент карты градостроительного зонирования Гвардейского сельского поселения в части установления в пределах зоны «Зона делового, общественного и коммерческого назначения» (О-1) подзону «Подзона делового, общественного и коммерческого назначения» (О-1.1) с основным видом разрешенного использования «склад» (код 6.9) согласно прилагаемой схеме»



**Начальник управления
градостроительной политики**

И.В. Заяц

Приложение 2
к Изменениям в решение 89 (внеочередная)
сессии Симферопольского районного совета
Республики Крым I созыва от 13.03.2019
№ 1160 «Об утверждении правил
землепользования и застройки Гвардейского
сельского поселения Симферопольского
района Республики Крым» (внесены
решением 85 сессии Симферопольского
районного совета РК II созыва
от 25.10.2023 № 973)

«Фрагмент карты градостроительного зонирования Гвардейского сельского поселения Симферопольского района Республики Крым в части установления в пределах зоны «Зона застройки индивидуальными жилыми домами» (Ж-1) подзоны «Подзона застройки малоэтажными жилыми домами» (Ж-1.1) относительно земельного участка, расположенного по адресу: Республика Крым, Симферопольский район, с. Красная Зорька, ул. Прудовая, д. 3, согласно прилагаемой схеме»

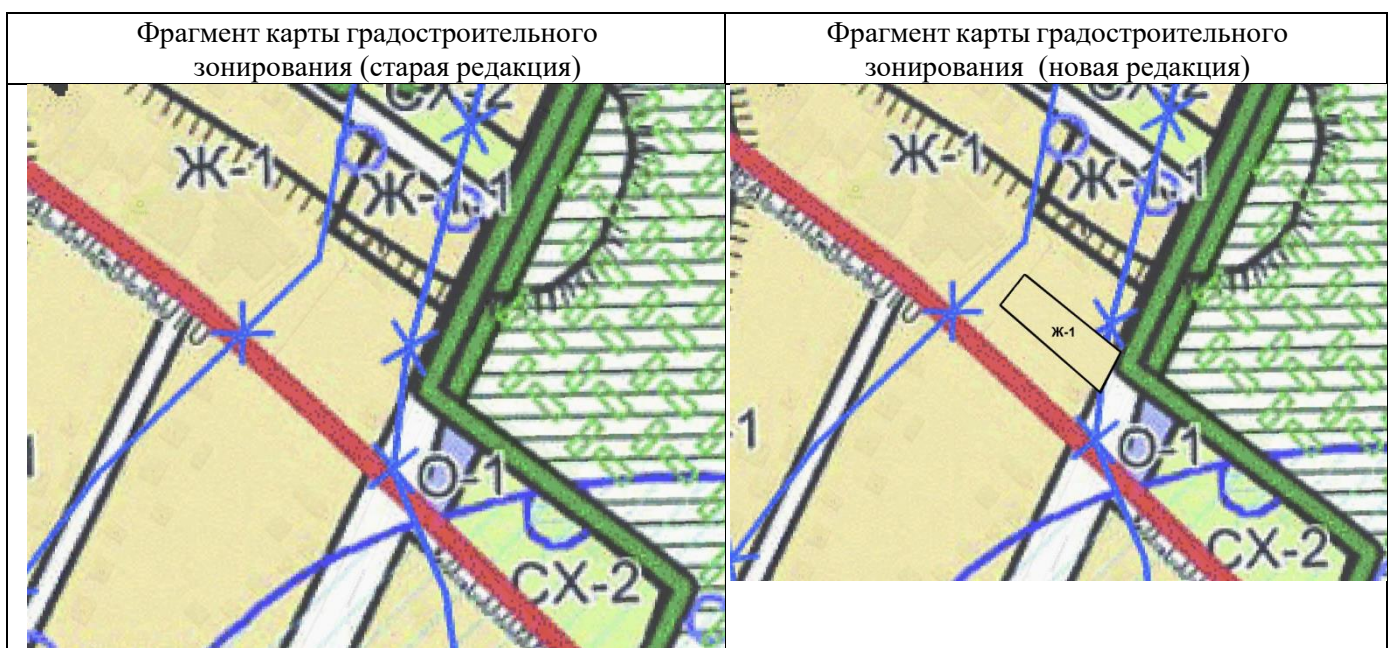


**Начальник управления
градостроительной политики**

И.В. Заяц

Приложение 3
к Изменениям в решение 89 (внеочередная)
сессии Симферопольского районного совета
Республики Крым I созыва от 13.03.2019
№ 1160 «Об утверждении правил
землепользования и застройки Гвардейского
сельского поселения Симферопольского
района Республики Крым» (внесены
решением 85 сессии Симферопольского
районного совета РК II созыва
от 25.10.2023 № 973)

«Фрагмент карты градостроительного зонирования правил землепользования и застройки Гвардейского сельского поселения Симферопольского районного совета Республики Крым в части корректировки территориальных зон «Зона застройки индивидуальными жилыми домами» (Ж-1) и «Зона территорий общего пользования» (ТО) относительно земельного участка с кадастровым номером 90:12:010104:1005, расположенного по адресу: Республика Крым, Симферопольский район, пгт. Гвардейское, ул. Ботаническая, д. 1Б»

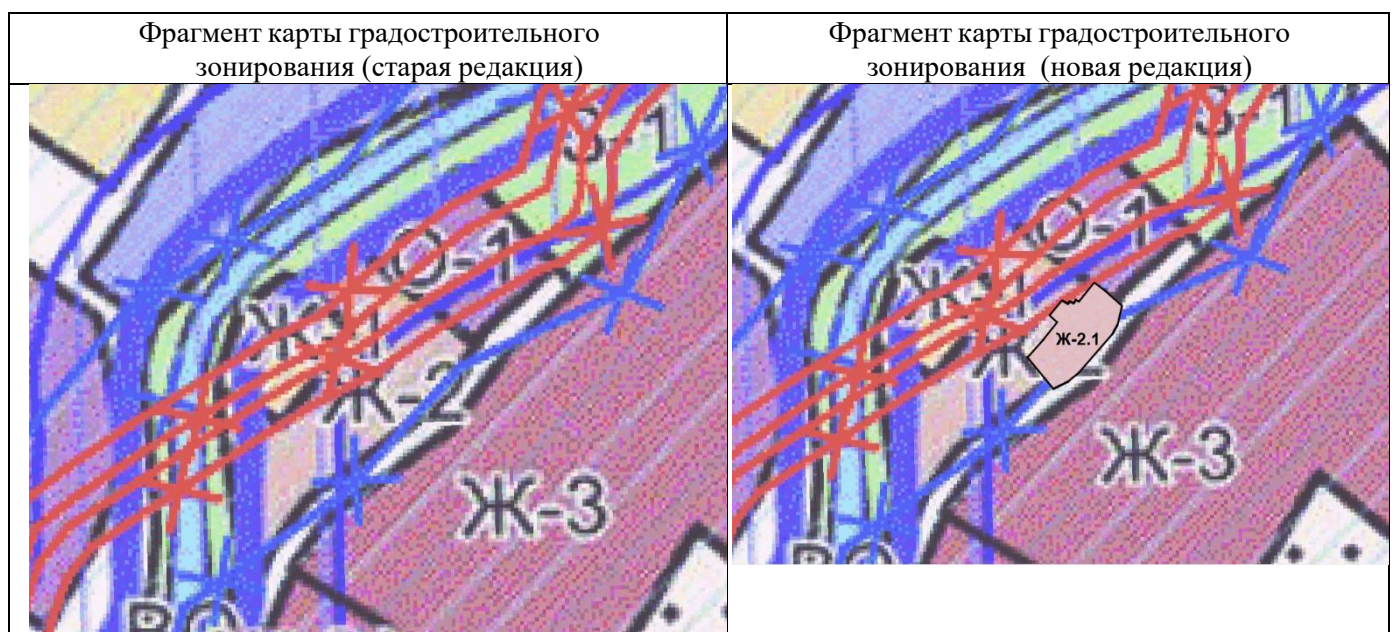


**Начальник управления
градостроительной политики**

И.В. Заяц

Приложение 4
к Изменениям в решение 89 (внеочередная)
сессии Симферопольского районного совета
Республики Крым I созыва от 13.03.2019
№ 1160 «Об утверждении правил
землепользования и застройки Гвардейского
сельского поселения Симферопольского
района Республики Крым» (внесены
решением 85 сессии Симферопольского
районного совета РК II созыва
от 25.10.2023 № 973)

«Фрагмент карты градостроительного зонирования Гвардейского сельского поселения Симферопольского района Республики Крым в части установления в пределах зоны «Зона застройки малоэтажными жилыми домами» (Ж-2) подзоны «Подзона застройки малоэтажными жилыми домами» (Ж-2.1) относительно земельного участка, расположенного по адресу: Республика Крым, Симферопольский район, пгт. Гвардейское, ул. Ленина, 9, согласно прилагаемой схеме»



**Начальник управления
градостроительной политики**

И.В. Заяц