



РЕСПУБЛИКА КРЫМ
СИМФЕРОПОЛЬСКИЙ РАЙОННЫЙ СОВЕТ

85 сессия II созыва

РЕШЕНИЕ

25.10.2023 г

г. Симферополь

№ 978

О внесении изменений в решение 89 (внеочередная) сессии Симферопольского районного совета Республики Крым I созыва от 13.03.2019 № 1167 «Об утверждении правил землепользования и застройки Николаевского сельского поселения Симферопольского района Республики Крым»

Рассмотрев внесенный главой администрации Симферопольского района проект решения Симферопольского районного совета Республики Крым «О внесении изменений в решение 89 (внеочередная) сессии Симферопольского районного совета Республики Крым I созыва от 13.03.2019 № 1167 «Об утверждении правил землепользования и застройки Николаевского сельского поселения Симферопольского района Республики Крым», в соответствии с Градостроительным кодексом Российской Федерации, Федеральным законом от 06.10.2003 № 131-ФЗ «Об общих принципах организации местного самоуправления в Российской Федерации», на основании Устава муниципального образования Симферопольский район Республики Крым, учитывая протоколы и заключения общественных обсуждений по проектам о внесении изменений в правила землепользования и застройки Николаевского сельского поселения Симферопольского района Республики Крым от 14.07.2023, 04.08.2023, 01.09.2023 и 06.10.2023 районный совет **решил:**

1. Внести в решение 89 (внеочередной) сессии Симферопольского районного совета Республики Крым I созыва от 13.03.2019 № 1167 «Об утверждении правил землепользования и застройки Николаевского сельского поселения Симферопольского района Республики Крым» изменения согласно приложению к настоящему решению.

2. Администрации Симферопольского района:

2.1. Разместить настоящее решение в федеральной государственной информационной системе территориального планирования в срок, не превышающий десяти дней со дня вступления в силу настоящего решения.

2.2. Разместить настоящее решение на официальном Портале Правительства Республики Крым на странице Симферопольского района

<http://simfmo.rk.gov.ru>, в разделе «Архитектура и Градостроительство»;

2.3. В соответствии со статьей 32 Федерального закона от 13.07.2015 № 218-ФЗ «О государственной регистрации недвижимости» направить документы, необходимые для внесения сведений о границах территориальных зон в Единый государственный реестр недвижимости, в целях обеспечения внесения таких сведений в Единый государственный реестр недвижимости в срок не превышающий пять рабочих дней со дня вступления в силу настоящего решения.

2.4. Направить настоящее решение в администрацию Николаевского сельского поселения Симферопольского района Республики Крым.

3. Управлению по обеспечению деятельности Симферопольского районного совета (Драница С.К.) настоящее решение обнародовать на информационном стенде администрации Симферопольского района (первый этаж административного здания Симферопольского районного совета, расположенного по адресу: ул. Павленко, 1, г. Симферополь), разместить на официальном Портале Правительства Республики Крым на странице Симферопольского района <http://simfmo.rk.gov.ru> и опубликовать в официальном печатном органе муниципального образования Симферопольский район Республики Крым газете «Сельский труженик Крыма».

4. Настоящее решение вступает в силу со дня его опубликования в официальном печатном органе муниципального образования Симферопольский район Республики Крым газете «Сельский труженик Крыма».

5. Контроль за исполнением настоящего решения возложить на постоянную комиссию по имущественным и земельным отношениям, природопользования, аграрным вопросам и экологии, вопросам архитектуры и градостроительной деятельности (Селютин Б.Ю.).

**Председатель
Симферопольского районного совета**

С. Банарь

Приложение
к решению 85 сессии
Симферопольского районного совета
Республики Крым II созыва
от 25.10.2023 г. № 978

Изменения в решение 89 (внеочередная) сессии Симферопольского районного совета Республики Крым I созыва от 13.03.2019 № 1167 «Об утверждении правил землепользования и застройки Николаевского сельского поселения Симферопольского района Республики Крым»

Внести в решение 89 сессии Симферопольского районного совета Республики Крым I созыва от 13.03.2019 № 1167 «Об утверждении правил землепользования и застройки Николаевского сельского поселения Симферопольского района Республики Крым» следующие изменения:

1. В Приложение 2 «Карта градостроительного зонирования» внести следующие изменения:

1.1. Откорректировать границы территориальных зон «Зона застройки индивидуальными жилыми домами» (Ж-1) и «Зона территорий общего пользования» (ТО) относительно земельного участка с кадастровым номером 90:12:030102:208, расположенного по адресу: Республика Крым, Симферопольский район, пгт. Николаевка, ул. Советская, 52 (согласно приложению 1: «Фрагмент карты градостроительного зонирования Николаевского сельского поселения в части корректировки границ территориальных зон «Зона застройки индивидуальными жилыми домами» (Ж-1) и «Зона территорий общего пользования» (ТО) относительно земельного участка с кадастровым номером 90:12:030102:208, расположенного по адресу: Республика Крым, Симферопольский район, пгт. Николаевка, ул. Советская, 52»).

1.2. Создать в зоне «Зона застройки индивидуальными жилыми домами» (Ж-1) подзону «Подзона застройки индивидуальными жилыми домами» (Ж-1.1) относительно земельного участка, расположенного по адресу: Республика Крым, Симферопольский район, с. Тепловка, ул. Заречная, 79, согласно прилагаемой схеме (согласно приложению 2: «Фрагмент карты градостроительного зонирования Николаевского сельского поселения в части создания в зоне «Зона застройки индивидуальными жилыми домами» (Ж-1) подзоны «Подзона застройки индивидуальными жилыми домами» (Ж-1.1) относительно земельного участка, расположенного по адресу: Республика Крым, Симферопольский район, с. Тепловка, ул. Заречная, 79, согласно прилагаемой схеме»).

1.3. Откорректировать зоны относительно земельного участка, расположенного по адресу: Республика Крым, пгт. Николаевка, ул. Советская, 21а, согласно прилагаемой схеме (согласно приложению 3: «Фрагмент карты градостроительного зонирования Николаевского сельского поселения в части

корректировки зон относительно земельного участка, расположенного по адресу: Республика Крым, пгт. Николаевка, ул. Советская, 21а, согласно прилагаемой схеме»).

1.4. Установить в пределах территориальной зоны «Зона застройки индивидуальными жилыми домами» (Ж-1) подзону «Подзона застройки индивидуальными жилыми домами» (Ж-1.2) с минимальным размером земельного участка – 250 кв.м, относительно земельного участка с кадастровым номером 90:12:030102:118, расположенного по адресу: Республика Крым, Симферопольский район, пгт. Николаевка, ул. Советская, 4, относительно земельного участка с кадастровым номером 90:12:030101:692, расположенного по адресу: Республика Крым, Симферопольский район, пгт. Николаевка, ул. Советская, № 6, и относительно земельного участка с кадастровым номером 90:12:030101:310, расположенного по адресу: Республика Крым, Симферопольский район, пгт. Николаевка, ул. Севастопольская, 9а (согласно приложению 4: «Фрагмент карты градостроительного зонирования Николаевского сельского поселения в части установления в пределах территориальной зоны «Зона застройки индивидуальными жилыми домами» (Ж-1) подзону «Подзона застройки индивидуальными жилыми домами» (Ж-1.2) с минимальным размером земельного участка – 250 кв.м, относительно земельного участка с кадастровым номером 90:12:030102:118, расположенного по адресу: Республика Крым, Симферопольский район, пгт. Николаевка, ул. Советская, 4, относительно земельного участка с кадастровым номером 90:12:030101:692, расположенного по адресу: Республика Крым, Симферопольский район, пгт. Николаевка, ул. Советская, № 6, и относительно земельного участка с кадастровым номером 90:12:030101:310, расположенного по адресу: Республика Крым, Симферопольский район, пгт. Николаевка, ул. Севастопольская, 9а»).

1.5. Откорректировать территориальные зоны «Зона застройки индивидуальными жилыми домами» (Ж-1) и «Территории общего пользования» относительно земельного участка с кадастровым номером 90:12:030101:2006, расположенного по адресу: Республика Крым, Симферопольский район, пгт. Николаевка, ул. Ленина, д. 9 (приложение 5: «Фрагмент карты градостроительного зонирования Николаевского сельского поселения Симферопольского района Республики Крым в части корректировки территориальных зон «Зона застройки индивидуальными жилыми домами» (Ж-1) и «Территории общего пользования» относительно земельного участка с кадастровым номером 90:12:030101:2006, расположенного по адресу: Республика Крым, Симферопольский район, пгт. Николаевка, ул. Ленина, д. 9»).

1.6. Откорректировать территориальные зоны «Зона отдыха и туризма» (Р-1) и «Зона набережной, берегоукрепительных и противооползневых сооружений» (Н) относительно земельного участка с кадастровым номером 90:12:030101:2180, расположенного по адресу: Республика Крым, Симферопольский район, пгт. Николаевка, ул. Набережная, 32-а, а также

в соответствии с документацией по планировке территории «Строительство набережной с устройством берегоукрепительных и противооползневых сооружений в пгт. Николаевка Симферопольского района Республики Крым», утвержденной приказом Министерства строительства и архитектуры Республики Крым от 17.11.2022 № 403 (приложение 6: «Фрагмент карты градостроительного зонирования правил землепользования и застройки Николаевского сельского поселения Симферопольского районного совета Республики Крым в части корректировки территориальных зон «Зона отдыха и туризма» (Р-1) и «Зона набережной, берегоукрепительных и противооползневых сооружений» (Н) относительно земельного участка с кадастровым номером 90:12:030101:2180, расположенного по адресу: Республика Крым, Симферопольский район, пгт. Николаевка, ул. Набережная, 32-а, а также в соответствии с документацией по планировке территории «Строительство набережной с устройством берегоукрепительных и противооползневых сооружений в пгт. Николаевка Симферопольского района Республики Крым», утвержденной приказом Министерства строительства и архитектуры Республики Крым от 17.11.2022 № 403»).

2. В Приложение 3 «Градостроительные регламенты» внести следующие изменения:

2.1. Добавить ст. 37.2 «Подзона застройки индивидуальными жилыми домами» (Ж-1.2) с минимальным размером земельного участка – 250 кв.м для вида разрешенного использования «для индивидуального жилищного строительства» (код 2.1), изложив в следующей редакции:

Статья 37.2. Подзона застройки индивидуальными жилыми домами (Ж-1.2)

Виды разрешенного использования земельных участков и объектов капитального строительства:

Код. Основные виды разрешенного использования	Код. Условно разрешенные виды использования	Код. Вспомогательные виды использования
2.1 Для индивидуального жилищного строительства 8.3 Обеспечение внутреннего правопорядка 12.0 Земельные участки (территории) общего пользования	3.2 Социальное обслуживание 3.3 Бытовое обслуживание 3.5. Образование и просвещение 3.4.1 Амбулаторно-поликлиническое обслуживание 3.4.2 Стационарное медицинское обслуживание 3.10.1 Амбулаторное ветеринарное обслуживание 4.4 Магазины 4.6 Общественное питание 4.9 Служебные гаражи 4.9.1.1 Заправка транспортных средств 4.9.1.2 Обеспечение дорожного отдыха 4.9.1.3 Автомобильные мойки 4.9.1.4 Ремонт автомобилей 5.1 Спорт 13.1 Ведение огородничества	3.1 Коммунальное обслуживание 6.8 Связь

Предельные размеры земельных участков и параметры разрешенного строительства, реконструкции объектов капитального строительства:

Основные виды разрешенного использования

Код вида разрешенного использования земельного участка	Разрешенное использование земельных участков и виды объектов капитального строительства	Предельные (минимальные и(или) максимальные размеры земельных участков и предельные параметры разрешенного строительства, реконструкции объектов капитального строительства
2.1	Для индивидуального жилищного строительства)	<p>Размещение жилого дома (отдельно стоящего здания количеством надземных этажей не более чем три, высотой не более двадцати метров, которое состоит из комнат и помещений вспомогательного использования, предназначенных для удовлетворения гражданами бытовых и иных нужд, связанных с их проживанием в таком здании, не предназначенного для раздела на самостоятельные объекты недвижимости); выращивание сельскохозяйственных культур; размещение индивидуальных гаражей и хозяйственных построек</p> <p>1. Предельные размеры земельных участков:</p> <ul style="list-style-type: none"> - минимальные размеры земельных участков – 0,025 га; - максимальные размеры земельных участков – 0,25 га. <p>Допускается устанавливать размеры земельных участков меньше установленных градостроительным регламентом минимальных размеров земельных участков и больше установленных градостроительным регламентом максимальных размеров земельных участков в случае:</p> <ul style="list-style-type: none"> - формирования земельного участка (регистрации права на земельный участок) на основании документов, подтверждающих наличие ранее возникших прав на объекты недвижимого имущества и необходимых для государственной регистрации, перечень которых утвержден постановлением Совета министров Республики Крым от 11.08.2014 № 264; - формирования (предоставления) земельного участка на основании неисполненного решения органа местного самоуправления, органа исполнительной власти о даче разрешения на разработку проекта землеустройства по отводу земельного участка,

	<p>технической документации по землеустройству относительно установления (восстановления) границ земельного участка в натуре (на местности), принятого с 14 октября 2008 года по 21 марта 2014 года, в соответствии с которым не утверждена документация по землеустройству (в случае завершения оформления права на земельный участок, начатого до вступления в силу Федерального конституционного закона, осуществляется на основании, в порядке, установленном постановлением Совета министров Республики Крым от 2 сентября 2014 г. № 313);</p> <ul style="list-style-type: none"> - формирования (предоставления) земельного участка собственнику расположенного на нём здания, строения, сооружения, который невозможно сформировать с соблюдением предельных размеров, установленных настоящим регламентом; - формирования (предоставления) земельного участка (земельных участков) в соответствии с проектом межевания территории гражданину(гражданам) с расположенными на земельном участке (земельных участках) постройками, возведенными самовольно до 18 марта 2014 года, в соответствии со статьей 22 Закона Республики Крым от 15 января 2015 г. № 66-ЗРК/2015 «О предоставлении земельных участков, находящихся в государственной или муниципальной собственности, и некоторых вопросах земельных отношений». <p>Допускается устанавливать размеры земельных участков меньше установленных градостроительным регламентом минимальных размеров земельных участков в случае объединения, перераспределения земельных участков, в случае, если площадь исходных земельных участков меньше установленного градостроительным регламентом минимального размера.</p> <p>2. Минимальные отступы от границ земельных участков в целях определения мест допустимого размещения зданий, строений, сооружений, за пределами которых запрещено строительство зданий, строений, сооружений:</p> <ul style="list-style-type: none"> - до индивидуального жилого дома – 3 м; - в случае совпадения границ земельных участков с красными линиями улиц и проездов: - до индивидуального жилого дома от красной линии улиц – 5 м, от красной линии проездов – 3 м; – в отдельных случаях в условиях сложившейся застройки допускается размещение зданий по красной линии улиц. <p>Вспомогательные строения, за исключением гаражей, размещать со стороны улиц не допускается.</p> <p>4. Допускается блокировка жилых домов по взаимному согласию домовладельцев при</p>
--	--

		<p>условии соблюдения противопожарных требований и действующих градостроительных нормативов.</p> <p>5. Предельное количество этажей жилого дома – 3 (включая мансардный этаж).</p> <p>6. Максимальная высота жилого дома от уровня земли до верха плоской кровли – 9,6 м, до конька скатной кровли – 13,6 м.</p> <p>7. Максимальная этажность вспомогательных строений – 2 этажа.</p> <p>8. Максимальная высота от уровня земли до верха нежилых зданий – 6 м.</p> <p>9. Максимальный процент застройки в границах земельного участка – 40 %.</p> <p>10. Максимальный коэффициент плотности застройки земельного участка – 0,8.</p>
8.3	Обеспечение внутреннего правопорядка	<p>Размещение объектов капитального строительства, необходимых для подготовки и поддержания в готовности органов внутренних дел и спасательных служб, в которых существует военизированная служба; размещение объектов гражданской обороны, за исключением объектов гражданской обороны, являющихся частями производственных зданий</p> <p>Минимальный размер земельного участка – не подлежит установлению; Максимальный размер земельного участка – не подлежит установлению. Минимальный отступ от красной линии улиц до зданий, строений, сооружений при осуществлении строительства – не менее 5 м; от красной линии проездов – не менее 3 м. В условиях сложившейся застройки допускается размещение объектов капитального по красной линии улиц. Предельная высота – 20 м; Параметры застройки: Максимальный коэффициент застройки земельного участка (Кз) – не подлежит установлению. Максимальный коэффициент плотности застройки земельного участка (Кпз) – не подлежит установлению.</p>

12.0	Земельные участки (территории) общего пользования	<p>Размещение объектов улично-дорожной сети, автомобильных дорог и пешеходных тротуаров в границах населенных пунктов, пешеходных переходов, набережных, береговых полос водных объектов общего пользования, скверов, бульваров, площадей, проездов, малых архитектурных форм благоустройства</p> <p>Размеры земельных участков – не подлежат установлению. Минимальный отступ от границ земельного участка – не подлежит установлению. Предельное количество этажей или предельная высота – не подлежит установлению. Параметры застройки: Максимальный коэффициент застройки земельного участка (Кз) – не подлежит установлению. Максимальный коэффициент плотности застройки земельного участка (Кпз) – не подлежит установлению.</p>
------	---	---

Условно-разрешенные виды использования

Код вида разрешенного использования земельного участка	Разрешенное использование земельных участков и виды объектов капитального строительства	Предельные (минимальные и(или) максимальные) размеры земельных участков и предельные параметры разрешенного строительства, реконструкции объектов капитального строительства
--	---	--

3.2	Социальное обслуживание	<p>Размещение объектов капитального строительства, предназначенных для оказания гражданам социальной помощи (службы занятости населения, дома престарелых, дома ребенка, детские дома, пункты питания малоимущих граждан, пункты ночлега для бездомных граждан, службы психологической и бесплатной юридической помощи, социальные, пенсионные и иные службы, в которых осуществляется прием граждан по вопросам оказания социальной помощи и назначения социальных или пенсионных выплат); размещение объектов капитального строительства для размещения отделений почты и телеграфа; размещение объектов капитального строительства для размещения общественных некоммерческих организаций: благотворительных организаций, клубов по интересам</p> <p>Минимальный размер земельных участков – не подлежит установлению. Максимальный размер земельных участков - не подлежит установлению. Минимальный отступ от красной линии улиц до зданий, строений, сооружений при осуществлении строительства – не менее 5 м; от красной линии проездов – не менее 3 м. В условиях сложившейся застройки допускается размещение объектов капитального по красной линии улиц. Максимальное количество этажей – 2. Параметры застройки: Максимальный коэффициент застройки земельного участка (Кз) – 0,8. Максимальный коэффициент плотности застройки земельного участка (Кпз) – 2,4.</p>
-----	-------------------------	---

3.3.	Бытовое обслуживание	<p>Размещение объектов капитального строительства, предназначенных для оказания населению или организациям бытовых услуг (мастерские мелкого ремонта, ателье, бани, парикмахерские, прачечные, химчистки, похоронные бюро)</p> <p>Минимальный размер земельных участков – не подлежит установлению; Максимальный размер земельных участков – не подлежит установлению; Минимальный отступ от красной линии улиц до зданий, строений, сооружений при осуществлении строительства – не менее 5 м; от красной линии проездов – не менее 3 м.</p> <p>В условиях сложившейся застройки допускается размещение объектов капитального по красной линии улиц.</p> <p>Максимальное количество этажей – 3; Максимальный коэффициент застройки земельного участка (Кз) – 0,8. Максимальный коэффициент плотности застройки земельного участка (Кпз) – 2,4.</p>
3.4.1	Амбулаторно-поликлиническое обслуживание	<p>Размещение объектов капитального строительства, предназначенных для оказания гражданам амбулаторно-поликлинической медицинской помощи (поликлиники, фельдшерские пункты, пункты здравоохранения, центры матери и ребенка, диагностические центры, молочные кухни, станции донорства крови, клинические лаборатории)</p> <p>Минимальный размер земельного участка – не подлежит установлению; Максимальный размер земельного участка – не подлежит установлению; Минимальный отступ от красной линии улиц до зданий, строений, сооружений при осуществлении строительства – не менее 10 м; от красной линии проездов – не менее 5 м.</p> <p>В условиях сложившейся застройки допускается размещение объектов капитального по красной линии улиц.</p> <p>Максимальное количество этажей – 2; Параметры застройки: Максимальный коэффициент застройки земельного участка (Кз) – 0,8.</p>

		Максимальный коэффициент плотности застройки земельного участка (Кпз) – 2,4.
--	--	--

3.4.2	Стационарное медицинское обслуживание	<p>Размещение объектов капитального строительства, предназначенных для оказания гражданам медицинской помощи в стационарах (больницы, родильные дома, научно-медицинские учреждения и прочие объекты, обеспечивающие оказание услуги по лечению в стационаре); размещение станций скорой помощи</p> <p>Минимальный размер земельного участка: <u>Интенсивное лечение с кратковременным пребыванием, при мощности:</u> до 50 коек – 210 кв.м. на одну койку; <u>Долговременное лечение, при мощности:</u> до 50 коек – 360 кв.м на 1 койку; Максимальный размер земельного участка – не подлежит установлению; Минимальный отступ от красной линии улиц до зданий, строений, сооружений при осуществлении строительства – не менее 10 м; от красной линии проездов – не менее 5 м. В условиях сложившейся застройки допускается размещение объектов капитального по красной линии улиц. Максимальное количество этажей – 4; Параметры застройки: Максимальный коэффициент застройки земельного участка (Кз) – 0,8. Максимальный коэффициент плотности застройки земельного участка (Кпз) – 2,4.</p>
3.5	Образование и просвещение	<p>Размещение объектов капитального строительства, предназначенных для воспитания, образования и просвещения (детские ясли, детские сады, школы, лицеи, гимназии, профессиональные технические училища, колледжи, художественные, музыкальные школы и училища, образовательные кружки, общества знаний, институты, университеты, организации по переподготовке и повышению квалификации специалистов и иные организации, осуществляющие деятельность по воспитанию, образованию и просвещению). Содержание данного вида разрешенного использования включает в себя содержание видов разрешенного использования с кодами 3.5.1 - 3.5.2</p> <p>Минимальный размер земельных участков: <u>Дошкольные образовательные организации:</u> на 1 место при вместимости учреждения: до 100 мест - 44 кв.м/место; свыше 100 мест - 38 кв.м/место; <u>Общеобразовательные организации:</u> на 1 учащегося при вместимости организации: от 40 до 400 – 55 кв.м/место;</p>

	<p>от 400 до 500 – 65 кв.м/место; от 500 до 600 – 55 кв.м/место; от 600 до 800 – 45 кв.м/место; от 800 до 1100 – 36 кв.м/место; от 1100 до 1500 – 23 кв.м/место; от 1500 до 2000 – 18 кв.м/место; свыше 2000 – 16 кв.м/место</p> <p><u>Для образовательных учреждений среднего, высшего профессионального образования:</u> Учреждения среднего профессионального образования: на 1 учащегося при вместимости учреждения: до 300 – 75 кв.м/на 1 учащегося; от 300 до 900 – 50-65 кв.м/на 1 учащегося; от 900 до 1600 – 30-40 кв.м/на 1 учащегося;</p> <p>Максимальный размер земельных участков – не подлежит установлению;</p> <p>Минимальный отступ от красной линии до зданий, строений, сооружений - 25 м при осуществлении нового строительства дошкольных образовательных и образовательных (начального общего и среднего (полного) общего образования) организаций.</p> <p>Минимальный отступ от красной линии улиц до зданий, строений, сооружений при осуществлении строительства образовательных учреждений среднего, высшего профессионального образования – не менее 10 м; от красной линии проездов – не менее 5м.</p> <p>В условиях сложившейся застройки допускается размещение объектов капитального по красной линии улиц.</p> <p>Максимальное количество этажей для дошкольных и общеобразовательных организаций – 3; Максимальное количество этажей для учреждений среднего, высшего профессионального образования – 4;</p> <p>Параметры застройки: Максимальный коэффициент застройки земельного участка (Кз) – 0,8. Максимальный коэффициент плотности застройки земельного участка (Кпз) – 2,4.</p>
--	---

3.10.1	Амбулаторное ветеринарное обслуживание	<p>Размещение объектов капитального строительства, предназначенных для оказания ветеринарных услуг без содержания животных</p> <p>Минимальный размер земельных участков – не подлежит установлению. Максимальный размер земельных участков - не подлежит установлению. Минимальный отступ от красной линии улиц до зданий, строений, сооружений при осуществлении строительства – не менее 10 м; от красной линии проездов – не менее 5 м. В условиях сложившейся застройки допускается размещение объектов капитального по красной линии улиц. Параметры застройки: Максимальное количество этажей – 2. Максимальный коэффициент застройки земельного участка (Кз) – 0,8. Максимальный коэффициент плотности застройки земельного участка (Кпз) – 2,4.</p>
4.4	Магазины	<p>Размещение объектов капитального строительства, предназначенных для продажи товаров, торговая площадь которых составляет до 5000 кв. м</p> <p>Минимальный размер земельных участков: Для магазинов: до 250 кв.м торговой площади – 0,08 га на 100 кв.м. торговой площади; свыше 250 до 650 кв.м. торговой площади – 0,08 – 0,06 га на 100 кв.м. торговой площади; Максимальный размер земельных участков – не устанавливается. Минимальный отступ от красной линии улиц до зданий, строений, сооружений при осуществлении строительства – не менее 5 м; от красной линии проездов – не менее 3 м. В условиях сложившейся застройки допускается размещение объектов капитального по красной линии улиц. Максимальное количество этажей – 2; Параметры застройки: Максимальный коэффициент застройки земельного участка (Кз) – 0,6. Максимальный коэффициент плотности застройки земельного участка (Кпз) – 2,4.</p>

4.6	Общественное питание	<p>Размещение объектов капитального строительства в целях устройства мест общественного питания (рестораны, кафе, столовые, закусочные, бары)</p> <p>Максимальная вместимость объектов общественного питания - 150 мест. Минимальный размер земельных участков: При числе мест, га на 100 мест: до 50 мест – 0,25 га; свыше 50 до 150 мест – 0,15 га; Максимальный размер земельных участков – не подлежит установлению; Минимальный отступ от красной линии улиц до зданий, строений, сооружений при осуществлении строительства – не менее 10 м; от красной линии проездов – не менее 5 м. В условиях сложившейся застройки допускается размещение объектов капитального по красной линии улиц. Максимальное количество этажей – 3; Параметры застройки: Максимальный коэффициент застройки земельного участка (Кз) – 0,8. Максимальный коэффициент плотности застройки земельного участка (Кпз) – 2,4.</p>
4.9	Служебные гаражи	<p>Размещение постоянных или временных гаражей с несколькими стояночными местами, стоянок(парковок), гаражей, в том числе многоярусных, не указанных в коде 2.7.1</p> <p>Минимальный размер земельных участков - по СП 42.13330.2016 (приложение И). Максимальный размер земельных участков – не подлежит установлению; Минимальный отступ от красной линии улиц до зданий, строений, сооружений при осуществлении строительства – не менее 10 м; от красной линии проездов – не менее 5 м. В условиях сложившейся застройки допускается размещение объектов капитального по красной линии улиц. Максимальное количество этажей – 1; Максимальное количество этажей многоярусных гаражей (парковок) – 4; Параметры застройки: Максимальный коэффициент застройки земельного участка (Кз) – не подлежит установлению. Максимальный коэффициент плотности застройки земельного участка (Кпз) – не подлежит установлению.</p>

4.9.1.1	Заправка транспортных средств	<p>Размещение автозаправочных станций; размещение магазинов сопутствующей торговли, зданий для организации общественного питания в качестве объектов дорожного сервиса.</p> <p>1. Максимальное количество колонок на АЗС – 5.</p> <p>2. Предельные размеры земельных участков: Минимальные размеры земельных участков: - для АЗС минимальный размер: - на 2 колонки – 0,1 га; - на 5 колонок – 0,2 га; Максимальные размеры земельных участков – 0,5 га.</p> <p>3. Допускается размещать объекты с санитарно-защитной зоной не более 50 м.</p> <p>4. Минимальные отступы от границ земельных участков в целях определения мест допустимого размещения зданий, строений, сооружений, за пределами которых запрещено строительство зданий, строений, сооружений – 3 м; В случае совпадения границ земельных участков с красными линиями улиц – 10 м, с красными линиями проездов – 5 м; В отдельных случаях в условиях сложившейся застройки допускается размещение зданий по красной линии улиц.</p> <p>5. Предельное количество этажей зданий, строений, сооружений – 2.</p> <p>6. Максимальный процент застройки в границах земельного участка – 60 %.</p> <p>7. Максимальный коэффициент плотности застройки земельного участка – 1,8.</p> <p>8. Нормы расчета вместимости учреждений, организаций и предприятий принимать в соответствии со Сводом правил СП 42.13330.2016 «Градостроительство. Планировка и застройка городских и сельских поселений».</p>
4.9.1.2	Обеспечение дорожного отдыха	<p>Размещение зданий для предоставления гостиничных услуг в качестве дорожного сервиса (мотелей), а также размещение магазинов сопутствующей торговли, зданий для организации общественного питания в качестве объектов дорожного сервиса</p> <p>1. Предельные размеры земельных участков: - минимальные размеры земельных участков – не подлежат установлению; - максимальные размеры земельных участков – не подлежат установлению.</p> <p>2. Допускается размещать объекты с санитарно-защитной зоной не более 50 м.</p> <p>3. Минимальные отступы от границ земельных участков в целях определения мест</p>

		<p>допустимого размещения зданий, строений, сооружений, за пределами которых запрещено строительство зданий, строений, сооружений – 3 м; В случае совпадения границ земельных участков с красными линиями улиц – 10 м, с красными линиями проездов – 5 м.</p> <p>4. Предельное количество этажей зданий, строений, сооружений – 2. 5. Максимальный процент застройки в границах земельного участка – 60 %. 6. Максимальный коэффициент плотности застройки земельного участка – 1,8.</p>
4.9.1.3	Автомобильные мойки	<p>Размещение автомобильных моек, а также размещение магазинов сопутствующей торговли</p> <p>2. Предельные размеры земельных участков: - минимальные размеры земельных участков – не подлежат установлению; - максимальные размеры земельных участков – 0,5 га.</p> <p>2. Допускается размещать объекты с санитарно-защитной зоной не более 50 м.</p> <p>3. Минимальные отступы от границ земельных участков в целях определения мест допустимого размещения зданий, строений, сооружений, за пределами которых запрещено строительство зданий, строений, сооружений – 3 м; В случае совпадения границ земельных участков с красными линиями улиц – 10 м, с красными линиями проездов – 5 м; В отдельных случаях в условиях сложившейся застройки допускается размещение зданий по красной линии улиц.</p> <p>4. Предельное количество этажей зданий, строений, сооружений – 2. 5. Максимальный процент застройки в границах земельного участка – 60 %. 6. Максимальный коэффициент плотности застройки земельного участка – 1,8. 7. Нормы расчета вместимости учреждений, организаций и предприятий принимать в соответствии со Сводом правил СП 42.13330.2016 «Градостроительство. Планировка и застройка городских и сельских поселений».</p>

4.9.1.4	Ремонт автомобилей	<p>Размещение мастерских, предназначенных для ремонта и обслуживания автомобилей, и прочих объектов дорожного сервиса, а также размещение магазинов сопутствующей торговли</p> <ol style="list-style-type: none">1. Максимальное количество технологических постов для СТО – 3.2. Предельные размеры земельных участков:<ul style="list-style-type: none">- минимальные размеры земельных участков – не подлежат установлению;- максимальные размеры земельных участков – 0,5 га.4. Допускается размещать объекты с санитарно-защитной зоной не более 50 м.5. Минимальные отступы от границ земельных участков в целях определения мест допустимого размещения зданий, строений, сооружений, за пределами которых запрещено строительство зданий, строений, сооружений – 3 м; В случае совпадения границ земельных участков с красными линиями улиц – 10 м, с красными линиями проездов – 5 м. В отдельных случаях в условиях сложившейся застройки допускается размещение зданий по красной линии улиц.6. Предельное количество этажей зданий, строений, сооружений – 2.7. Максимальный процент застройки в границах земельного участка – 60 %.8. Максимальный коэффициент плотности застройки земельного участка – 1,8.
---------	--------------------	--

5.1	Спорт	<p>Размещение объектов капитального строительства в качестве спортивных клубов, спортивных залов, бассейнов, устройство площадок для занятия спортом и физкультурой (беговые дорожки, спортивные сооружения, теннисные корты, поля для спортивной игры, автодромы, мотодромы, трамплины, трассы и спортивные стрельбища), в том числе водным (причалы и сооружения, необходимые для водных видов спорта и хранения соответствующего инвентаря); размещение спортивных баз и лагерей</p> <p>Минимальный размер земельных участков - по СП 42.13330.2016 (приложение Д).</p> <p>Максимальный размер земельных участков – не подлежит установлению;</p> <p>Минимальный отступ от красной линии улиц до зданий, строений, сооружений при осуществлении строительства – не менее 10 м; от красной линии проездов – не менее 5 м.</p> <p>В условиях сложившейся застройки допускается размещение объектов капитального по красной линии улиц.</p> <p>Максимальное количество этажей – 4;</p> <p>Параметры застройки:</p> <p>Максимальный коэффициент застройки земельного участка (Кз) – 0,8.</p> <p>Максимальный коэффициент плотности застройки земельного участка (Кпз) – 2,4.</p>
13.1	Ведение огородничества	<p>Осуществление отдыха и (или) выращивания гражданами для собственных нужд сельскохозяйственных культур; размещение хозяйственных построек, не являющихся объектами недвижимости, предназначенных для хранения инвентаря и урожая сельскохозяйственных культур</p> <p>Минимальный размер земельных участков – 0,06 га;</p> <p>Максимальный размер земельных участков – 0,2 га;</p> <p>Параметры застройки:</p> <p>Максимальный коэффициент застройки земельного участка (Кз) – не подлежит установлению;</p> <p>Максимальный коэффициент плотности застройки земельного участка (Кпз) – не подлежит установлению.</p>

Вспомогательные виды разрешенного использования

Код вида разрешенного использования земельного участка	Разрешенное использование земельных участков и виды объектов капитального строительства	Предельные (минимальные и (или) максимальные размеры земельных участков предельные параметры разрешенного строительства, реконструкции объектов капитального строительства
3.1	Коммунальное обслуживание	<p>Размещение объектов капитального строительства в целях обеспечения физических и юридических лиц коммунальными услугами, в частности: поставки воды, тепла, электричества, газа, предоставления услуг связи, отвода канализационных стоков, очистки и уборки объектов недвижимости (котельных, водозаборов, очистных сооружений, насосных станций, водопроводов, линий электропередач, трансформаторных подстанций, газопроводов, линий связи, телефонных станций, канализаций, стоянок, гаражей и мастерских для обслуживания уборочной и аварийной техники, а также зданий или помещений, предназначенных для приема физических и юридических лиц в связи с предоставлением им коммунальных услуг)</p> <p>Минимальные размеры земельных участков на объекты:</p> <p>Для котельных – не подлежит установлению;</p> <p>Для насосных станций – не подлежит установлению;</p> <p>Для телефонных станций – не подлежит установлению;</p> <p>Для гаражей и мастерских для обслуживания уборочной и аварийной техники – 300 кв.м;</p> <p>Для автостоянок не подлежит установлению;</p> <p>Для зданий или помещений, предназначенных для приема физических и юридических лиц в связи с предоставлением им коммунальных услуг – 400 кв.м;</p> <p>Для трансформаторных подстанций - не подлежит установлению;</p> <p>Для тепловых пунктов – не подлежит установлению;</p> <p>Для газораспределительных пунктов – не подлежит установлению;</p> <p>Максимальные размеры земельных участков на вышеуказанные объекты - не подлежит установлению;</p> <p>Максимальное количество этажей – не подлежит установлению;</p> <p>Параметры застройки:</p> <p>Максимальный коэффициент застройки земельного участка (Кз) – не подлежит установлению;</p> <p>Максимальный коэффициент плотности застройки земельного участка (Кпз) – не подлежит установлению.</p>

6.8	Связь	<p>Размещение объектов связи, радиовещания, телевидения, включая воздушные радиорелейные, надземные и подземные кабельные линии связи, линии радиофикации, антенные поля, усилительные пункты на кабельных линиях связи, инфраструктуру спутниковой связи и телерадиовещания, за исключением объектов связи, размещение которых предусмотрено содержанием вида разрешенного использования с кодом 3.1</p> <p>Минимальный размер земельного участка – не подлежит установлению;</p> <p>Максимальный размер земельного участка – не подлежит установлению;</p> <p>Отступ от границ земельного участка:</p> <ul style="list-style-type: none"> - для линейных объектов – не подлежит установлению; - для иных объектов капитального строительства – минимальный отступ от красной линии улиц до зданий, строений, сооружений при осуществлении строительства – не менее 5 м; <p>от красной линии проездов – не менее 3 м.</p> <p>В условиях сложившейся застройки допускается размещение объектов капитального по красной линии улиц.</p> <p>Предельная высота – 30 м;</p> <p>Параметры застройки:</p> <p>Максимальный коэффициент застройки земельного участка (Кз) – 0,6.</p> <p>Максимальный коэффициент плотности застройки земельного участка (Кпз) – 1,8.</p>
-----	-------	--

Примечание:

1. Ограничения использования земельных участков и объектов капитального строительства, находящихся в границах территориальной зоны и расположенных в границах зон с особыми условиями использования территории, устанавливаются в соответствии со статьями Части V настоящих Правил.

2. Определение мест допустимого размещения зданий, строений и сооружений в отношении незастроенных территорий осуществляется путем разработки документации по планировке территории в составе проекта планировки и проекта межевания территории в установленном законом порядке, с целью выделения элементов планировочной структуры (кварталов, микрорайонов, иных элементов), установления границ зон планируемого размещения объектов капитального строительства, установления границ территорий общего пользования, определения характеристик и очередности планируемого развития территории.

2.2. Исключить из основных видов разрешенного использования ст. 38 «Зона застройки малоэтажными жилыми домами» (Ж-2) вид разрешенного использования «для индивидуального жилищного строительства» (код 2.1).

**Начальник управления
градостроительной политики**

И.В. Заяц

Приложение 1
к Изменениям в решение 89 (внеочередная)
сессии Симферопольского районного совета
Республики Крым I созыва от 13.03.2019
№ 1167 «Об утверждении правил
землепользования и застройки Николаевского
сельского поселения Симферопольского
района Республики Крым» (внесены
решением 85 сессии Симферопольского
районного совета РК II созыва
от 25.10.2023 № 978)

«Фрагмент карты градостроительного зонирования Николаевского сельского поселения в части корректировки границ территориальных зон «Зона застройки индивидуальными жилыми домами» (Ж-1) и «Зона территорий общего пользования» (ТО) относительно земельного участка с кадастровым номером 90:12:030102:208, расположенного по адресу: Республика Крым, Симферопольский район, пгт. Николаевка, ул. Советская, 52»

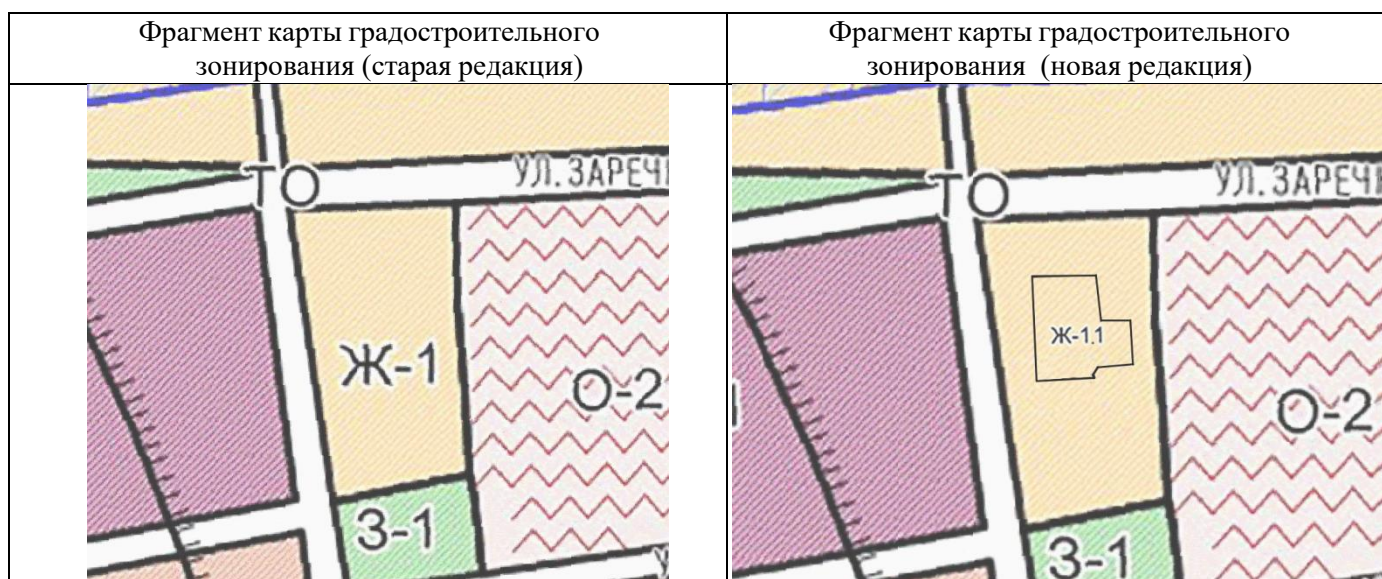


**Начальник управления
градостроительной политики**

И.В. Заяц

Приложение 2
к Изменениям в решение 89 (внеочередная)
сессии Симферопольского районного совета
Республики Крым I созыва от 13.03.2019
№ 1167 «Об утверждении правил
землепользования и застройки Николаевского
сельского поселения Симферопольского
района Республики Крым» (внесены
решением 85 сессии Симферопольского
районного совета РК II созыва
от 25.10.2023 № 978)

«Фрагмент карты градостроительного зонирования Николаевского сельского поселения в части создания в зоне «Зона застройки индивидуальными жилыми домами» (Ж-1) подзоны «Подзона застройки индивидуальными жилыми домами» (Ж-1.1) относительно земельного участка, расположенного по адресу: Республика Крым, Симферопольский район, с. Тепловка, ул. Заречная, 79, согласно прилагаемой схеме»

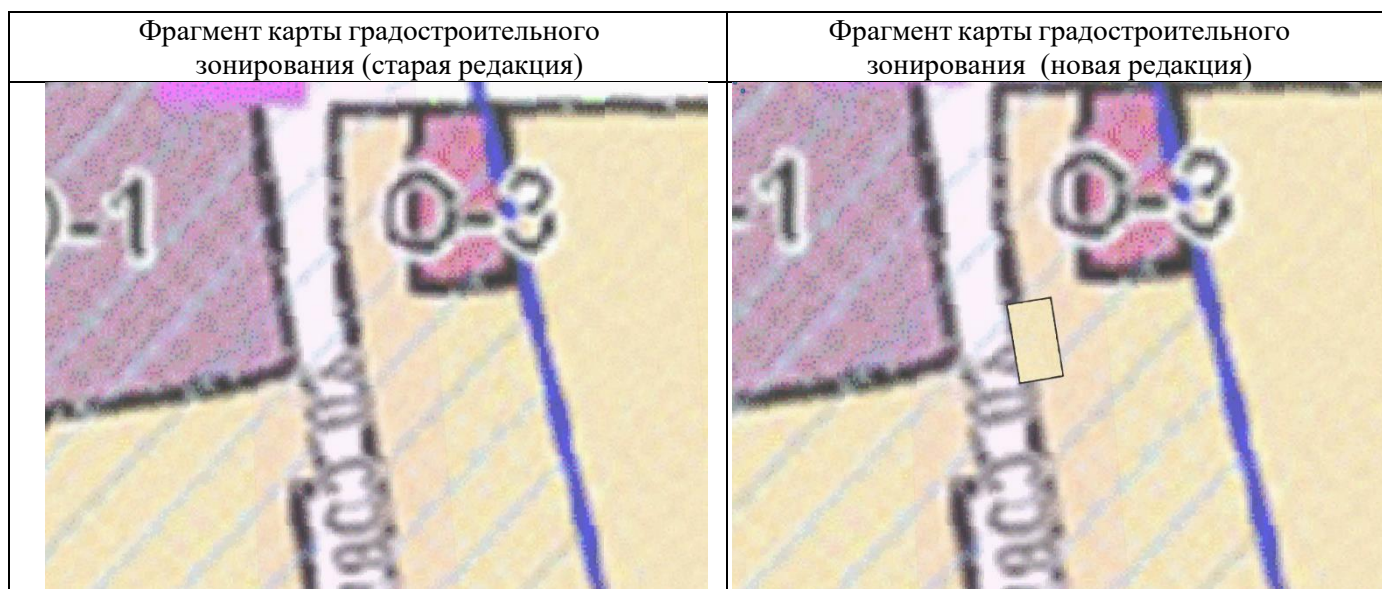


**Начальник управления
градостроительной политики**

И.В. Заяц

Приложение 3
к Изменениям в решение 89 (внеочередная)
сессии Симферопольского районного совета
Республики Крым I созыва от 13.03.2019
№ 1167 «Об утверждении правил
землепользования и застройки Николаевского
сельского поселения Симферопольского
района Республики Крым» (внесены
решением 85 сессии Симферопольского
районного совета РК II созыва
от 25.10.2023 № 978)

«Фрагмент карты градостроительного зонирования Николаевского сельского поселения в части корректировки зон относительно земельного участка, расположенного по адресу: Республика Крым, пгт. Николаевка, ул. Советская, 21а, согласно прилагаемой схеме»

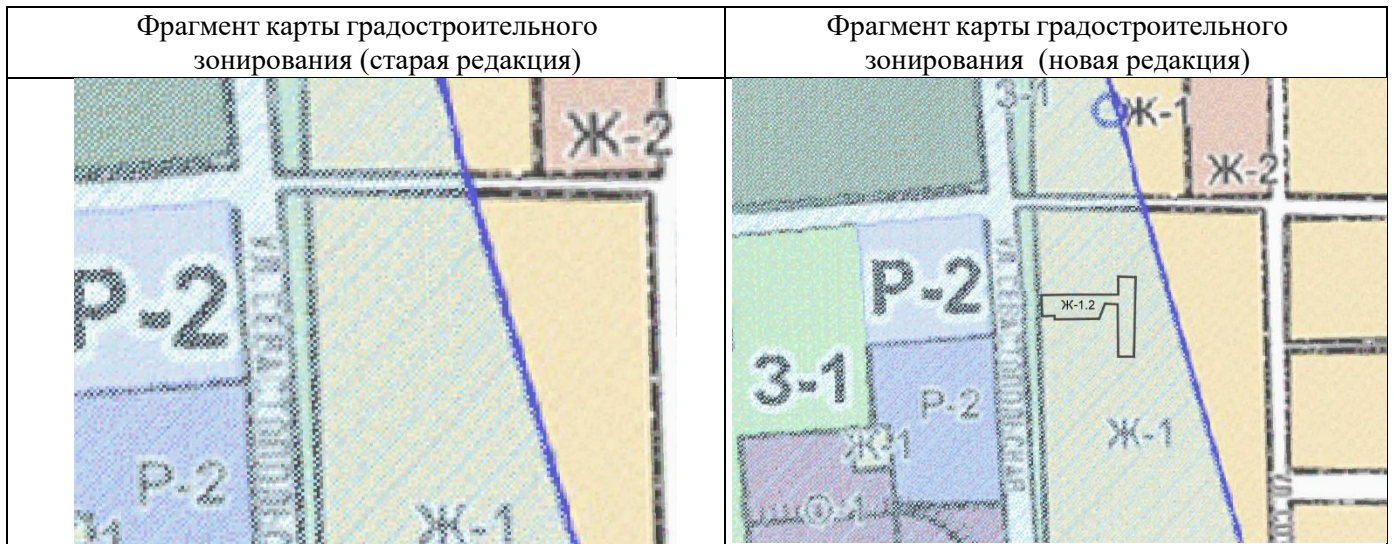


**Начальник управления
градостроительной политики**

И.В. Заяц

Приложение 4
к Изменениям в решение 89 (внеочередная)
сессии Симферопольского районного совета
Республики Крым I созыва от 13.03.2019
№ 1167 «Об утверждении правил
землепользования и застройки Николаевского
сельского поселения Симферопольского
района Республики Крым» (внесены
решением 85 сессии Симферопольского
районного совета РК II созыва
от 25.10.2023 № 978)

«Фрагмент карты градостроительного зонирования Николаевского сельского поселения в части установления в пределах территориальной зоны «Зона застройки индивидуальными жилыми домами» (Ж-1) подзону «Подзона застройки индивидуальными жилыми домами» (Ж-1.2) с минимальным размером земельного участка – 250 кв.м, относительно земельного участка с кадастровым номером 90:12:030102:118, расположенного по адресу: Республика Крым, Симферопольский район, пгт. Николаевка, ул. Советская, 4, относительно земельного участка с кадастровым номером 90:12:030101:692, расположенного по адресу: Республика Крым, Симферопольский район, пгт. Николаевка, ул. Советская, № 6, и относительно земельного участка с кадастровым номером 90:12:030101:310, расположенного по адресу: Республика Крым, Симферопольский район, пгт. Николаевка, ул. Севастопольская, 9а»



**Начальник управления
градостроительной политики**

И.В. Заяц

Приложение 5
к Изменениям в решение 89 (внеочередная)
сессии Симферопольского районного совета
Республики Крым I созыва от 13.03.2019
№ 1167 «Об утверждении правил
землепользования и застройки Николаевского
сельского поселения Симферопольского
района Республики Крым» (внесены
решением 85 сессии Симферопольского
районного совета РК II созыва
от 25.10.2023 № 978)

«Фрагмент карты градостроительного зонирования Николаевского сельского поселения Симферопольского района Республики Крым в части корректировки территориальных зон «Зона застройки индивидуальными жилыми домами» (Ж-1) и «Территории общего пользования» относительно земельного участка с кадастровым номером 90:12:030101:2006, расположенного по адресу: Республика Крым, Симферопольский район, пгт. Николаевка, ул. Ленина, д. 9»

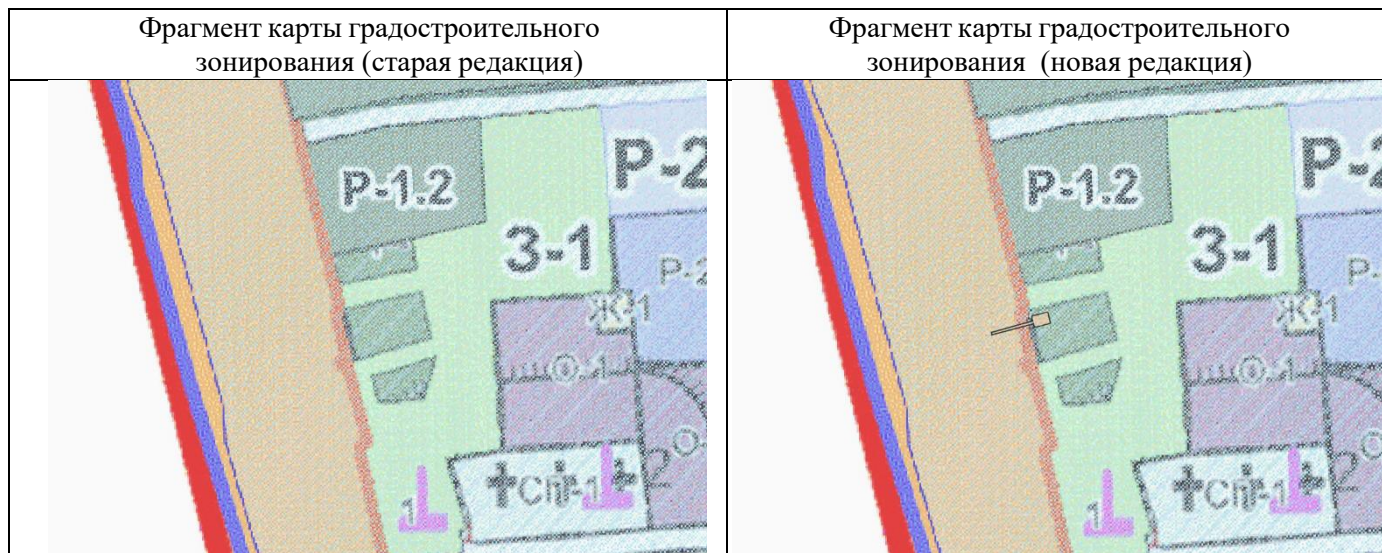


**Начальник управления
градостроительной политики**

И.В. Заяц

Приложение 6
к Изменениям в решение 89 (внеочередная)
сессии Симферопольского районного совета
Республики Крым I созыва от 13.03.2019
№ 1167 «Об утверждении правил
землепользования и застройки Николаевского
сельского поселения Симферопольского
района Республики Крым» (внесены
решением 85 сессии Симферопольского
районного совета РК II созыва
от 25.10.2023 № 978)

«Фрагмент карты градостроительного зонирования правил землепользования и застройки Николаевского сельского поселения Симферопольского районного совета Республики Крым в части корректировки территориальных зон «Зона отдыха и туризма» (Р-1) и «Зона набережной, берегоукрепительных и противооползневых сооружений» (Н) относительно земельного участка с кадастровым номером 90:12:030101:2180, расположенного по адресу: Республика Крым, Симферопольский район, пгт. Николаевка, ул. Набережная, 32-а, а также в соответствии с документацией по планировке территории «Строительство набережной с устройством берегоукрепительных и противооползневых сооружений в пгт. Николаевка Симферопольского района Республики Крым», утвержденной приказом Министерства строительства и архитектуры Республики Крым от 17.11.2022 № 403»



**Начальник управления
градостроительной политики**

И.В. Заяц